













Stadt Köln

Raderberggürtel



Stadtplanwerk Ruhrgebiet 2.0 © Regionalverband Ruhr und Kooperationspartner (Lizenz: dl-de/by-2-0), Datengrundlagen: ALKIS, ATKIS - Land NRW/Katasterämter (Lizenz: dl-de/zero-2-0) und © OpenStreetMap - Mitwirkende (License: ODbL)

Legende

- | | | | |
|---|---|--|---|
|  Einengung |  Demonstration |  Sperrung |  Fahrbahneinengung |
|  Einbahnstraße |  Umleitung |  Fahrverbot |  Baustellenampel |
|  Fahrverbot |  Einbahnstraße | | |