











Stadtplanwerk Ruhrgebiet 2.0 © Regionalverband Ruhr und Kooperationspartner (Lizenz: dl-de/by-2-0), Datengrundlagen: ALKIS, ATKIS - Land NRW/Katasterämter (Lizenz: dl-de/zero-2-0) und © OpenStreetMap - Mitwirkende (License: ODbL)

Legende

- | | | | | | | | |
|---|---------------|---|---------------|---|------------|---|-------------------|
|  | Einengung |  | Demonstration |  | Sperrung |  | Fahrbahneinengung |
|  | Einbahnstraße |  | Umleitung |  | Fahrverbot |  | Baustellenampel |
|  | Fahrverbot |  | Einbahnstraße | | | | |