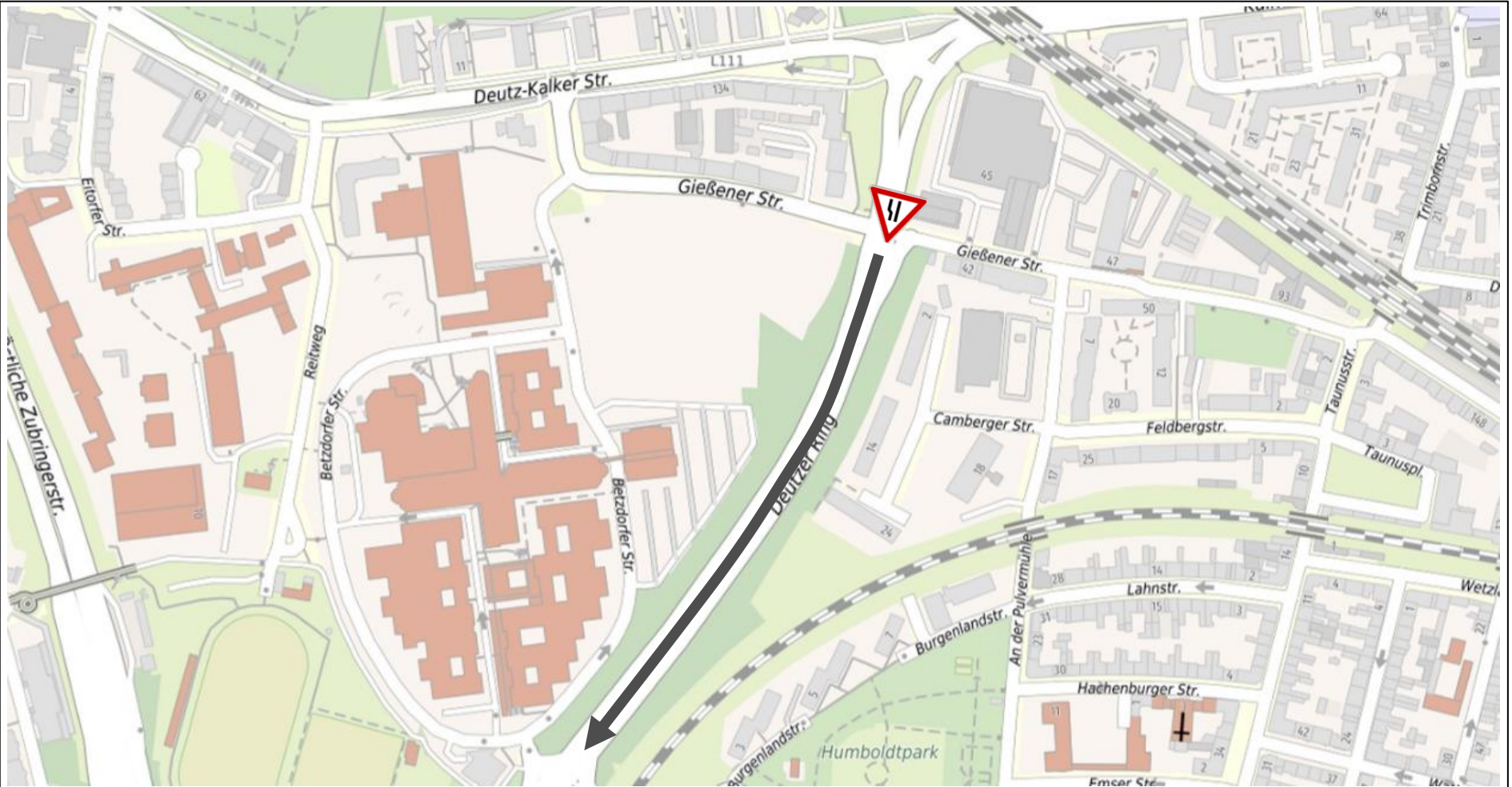


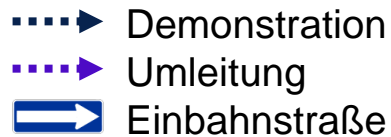
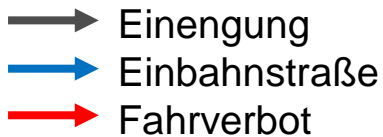


# Deutzer Ring



Stadtplanwerk Ruhrgebiet 2.0 © Regionalverband Ruhr und Kooperationspartner (Lizenz: dl-de/by-2-0), Datengrundlagen: ALKIS, ATKIS - Land NRW/Katasterämter (Lizenz: dl-de/zero-2-0) und © OpenStreetMap - Mitwirkende (License: ODbL)

### Legende



## Sperrung Fahrverbot



## Fahrbahneinengung Baustellenampel