



Stadt Köln




**Masterplan
Stadtgrün**



Das Kölner Grün ist ein sehr wichtiger Bestandteil unserer Stadt, aktuell sind es rund 2.800 Hektar. Dazu gehören sämtliche Grünanlagen und Parks innerhalb der Stadt.

Das sogenannte Stadtgrün hat viele verschiedene Funktionen. Grünanlagen sind Orte für Freizeitaktivitäten, Erholung und Naturerlebnis, sie tragen maßgeblich zur Verbesserung des Stadtklimas bei, fördern die biologische Vielfalt und somit auch den Natur- und Artenschutz. Aber auch die wirtschaftliche Nutzung der Flächen, wie zum Beispiel zur Lebensmittelproduktion, spielt eine Rolle. Der strategisch ausgerichtete Verbund aller Grünflächen mit ihren Funktionen ergibt die Grüne Infrastruktur der Stadt.



Zur Sicherung, Weiterentwicklung und gerechten Verteilung des Stadtgrüns hat der Kölner Stadtrat im Frühjahr 2023 den Masterplan Stadtgrün beschlossen. Dieser gibt ein strategisches Leitbild für die Grüne Infrastruktur in Köln vor.

Vom Frühjahr 2021 bis September 2022 fand im Rahmen der ersten Phase eine fachplanerische Analyse der in Köln vorhandenen Grünflächen anhand von Freiraumfunktionen (unter anderem Erholung, Stadtnatur, Klima, Umwelt und Produktion) statt. Je höher die Anzahl der angetroffenen Funktionen, desto höher wurden die Flächen für die Grüne Infrastruktur in Köln bewertet. Für das strategische Leitbild wurden die Grünflächen anschließend in die drei Kategorien Immergrün, Zukunftsgrün und Potentialgrün eingeordnet.

Was bedeutet Immer-, Zukunfts- und Potentialgrün?

Immergrün:

Wie der Name es schon vermuten lässt gibt es diese Flächen bereits und sie sollen auch für immer grün bleiben, da sie gleich mehrere der genannten Funktionen erfüllen. Sie dürfen auch künftig weder bebaut noch anderweitig beeinträchtigt werden. Sollte es schon Bebauungspläne geben, sind Umfang und Funktion der

Immergrün-Fläche zu sichern, zum Beispiel indem man sie erweitert. Beispiele für Immergrün-Flächen in Köln sind der Innere und Äußere Grüngürtel sowie alle Naturschutzbereiche.

Zukunftsgrün:

Auch diese Flächen erfüllen bereits einige Funktionen und bieten noch das Potential für künftige ökologische, klimatische oder erholungsbezogene Aufwertungen. Auch sie sind zwingend zu erhalten.

Potentialgrün:

Diese Grünflächen sind in ihrer Funktion zwar weniger vielfältig, sollen jedoch ebenfalls erhalten und als Vernetzungselemente innerhalb der Grünen Infrastruktur weiterentwickelt werden. Diese Flächen sind vor allem wichtig, da sie, je mehr es davon gibt, das Stadtklima positiv beeinflussen.

In der zweiten Phase identifiziert der Masterplan Stadtgrün in den einzelnen Stadtbezirken anhand des erarbeiteten Leitbildes Maßnahmen zur Schaffung neuer Grünflächen, zur Aufwertung bestehender Parks und Grünanlagen, zur Förderung von urbaner Landwirtschaft sowie zur Verbesserung der Biodiversität in der Stadt.

Darüber hinaus werden auch soziale Aspekte berücksichtigt, um das Grün in Köln für alle Bevölkerungsgruppen

zugänglich zu machen und die Integration in das städtische Leben zu fördern. Dies passiert unter Beteiligung der Öffentlichkeit. Die Kölner Bürger*innen können Ideen und Meinungen beitragen und sollen den Prozess begleiten. Aktuelle Informationen und Teilnahmemöglichkeiten zu den Beteiligungsverfahren finden Sie auf dem Portal

„Meinung für Köln“:
<https://meinungfuer.koeln/masterplan-stadtgruen>



Die Bearbeitung aller neun Stadtbezirke soll bis 2027 abgeschlossen sein.

Der Masterplan Stadtgrün ist ein wegweisendes Projekt und ein wichtiger Baustein für eine klimaangepasste Stadtentwicklung. Er soll dem Erhalt und der Verbesserung der Lebensbedingungen aller Lebewesen in der Stadt dienen.

Herausforderungen:



Natürlich gibt es neben dem strategischem Leitbild des Masterplan Stadtgrün und der Sicherung des Freiraums weitere stadtentwicklungspolitische Ziele und räumlichen Planungen für die Stadt, wie zum Beispiel Bereitstellung von Wohnraum, Wirtschafts- und Verkehrsflächen und Standorte für die Energiewende.

Bei künftigen räumlichen Entwicklungen sollen die strategischen Ziele des Masterplans Stadtgrün zur Sicherung und Entwicklung des Kölner Grüns Berücksichtigung finden. Dort, wo es bereits



gegensätzliche Ziele gibt, sollen diese geprüft und aufgelöst werden. Das Ziel ist alle Belange der räumlichen Entwicklung „unter einen Hut“ zu bringen.

Masterplan Stadtgrün Grüne Infrastruktur Köln

	Wasserfläche
	Immergrün
	Zukunftsgrün
	Potentialgrün



Auf dieser Karte erkennt man die Einteilung in die Kategorien Immergrün, Zukunftsgrün und Potentialgrün.



Für ausführlichere
Informationen zum
Masterplan Stadtgrün
können Sie auch
einen Blick in die
Broschüre werfen.



Kontakt

Amt für Landschaftspflege und Grünflächen
Stadthaus Deutz – Westgebäude
Willy-Brandt-Platz 2
50679 Köln
gruenflaechenamt@stadt-koeln.de



Stadt Köln

Die Oberbürgermeisterin

Amt für Landschaftspflege und Grünflächen
Amt für Presse- und Öffentlichkeitsarbeit

Gestaltung und Druck
Zentrale Dienste der Stadt Köln

13-CS/020-24/67/2.500/02.2024