



Stadt Köln

Dipl.-Ing. Jürgen Möllers

Fahrradbeauftragter der Stadt Köln

Amt für nachhaltige
Mobilitätsentwicklung

**Mehr Verkehrssicherheit auf der
Vorgebirgstraße
20.05.2025**



Mehr Verkehrssicherheit auf der Vorgebirgstraße



Aktueller Sachstand 20.05.2025

- Maßnahme in Ausführung
- Markierungsarbeiten sind abgeschlossen
- Montage der Beschilderung (bspw. Parken sowie Laden und Liefern) und Fahrradabstellanlagen folgen in Kürze

Inhaltsverzeichnis

1 – Rückblick	5 min
2 – Aktueller Sachstand	5 min
3 – Ausblick	5 min

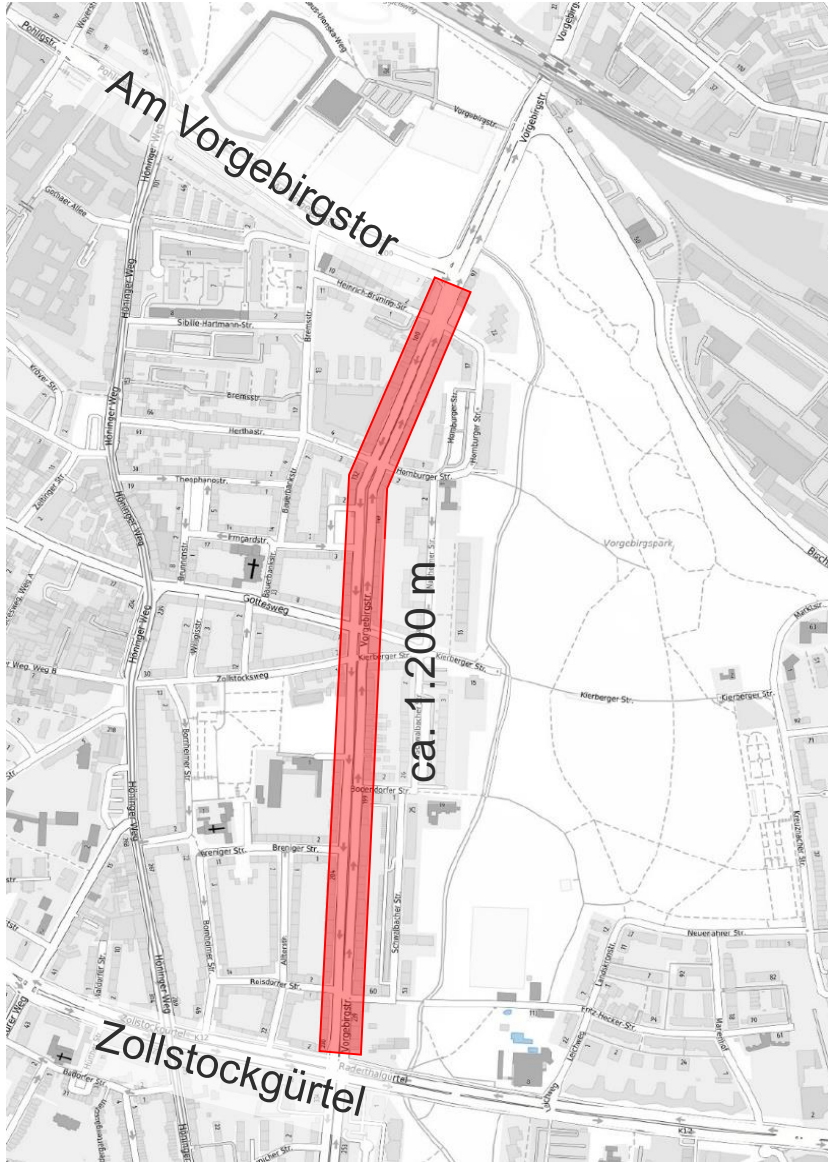
Σ 15 min

1. Rückblick

Vorgebirgstraße – Historie

02-2021	AN/0041/2021 Einrichtung von Fahrradspuren auf der Vorgebirgstraße
05-2021	AN/0041/2021 durch BV2 geändert beschlossen
06-2021	Vorstellung erster Entwürfe im 8.Runden Tisch Radverkehr
03-2022	Diskussion im 9.Runden Tisch Radverkehr
06-2022	Bürgerinformation mögliche Umgestaltung Vorgebirgstraße
08-2022	Aktuelle Stunde zur möglichen Umgestaltung Vorgebirgstraße (AN/1447/2022)
11-2022	Diskussion im 10.Runden Tisch Radverkehr
05-2023	Vorlage 0481/2023 in der BV2
08-2023	Vorlage 0481/2023 im VA
08-2023	Diskussion im 11.Runden Tisch Radverkehr
11-2023	Diskussion der Entwürfe im 12.Runden Tisch Radverkehr
01-2024	Mitteilung 0241/2024 VA/BV2
01-2024	Diskussion der Entwürfe im 13.Runden Tisch Radverkehr
02-2024	Eigene Internetseite mit allen Planentwürfen
02-2024	Zweite Bürgerinformationsveranstaltung
03-2024	Vorstellung der Ergebnisse der Bürgerinformation im 14.Runden Tisch Radverkehr
04-2024	Mitteilung 1225/2024 VA/BV 2
08-2024	Vorstellung und Diskussion der Entwürfe im 15.Runden Tisch Radverkehr
10-2024	Mitteilung 3140/2024 VA/BV 2
11-2024	Anliegerinformation und Beginn der Markierungsarbeiten
02-2025	Ortstermin mit BV2 und dem Allgemeinen Bürgerverein Köln-Zollstock e.V.
04-2025	Vorstellung Sachstand im 16.Runden Tisch Radverkehr
05-2025	Informationsveranstaltung Allgemeiner Bürgerverein Köln-Zollstock e.V.

Vorgebirgstraße – Bestand



Abschnitt „Am Vorgebirgstor“ bis „Gürtel“

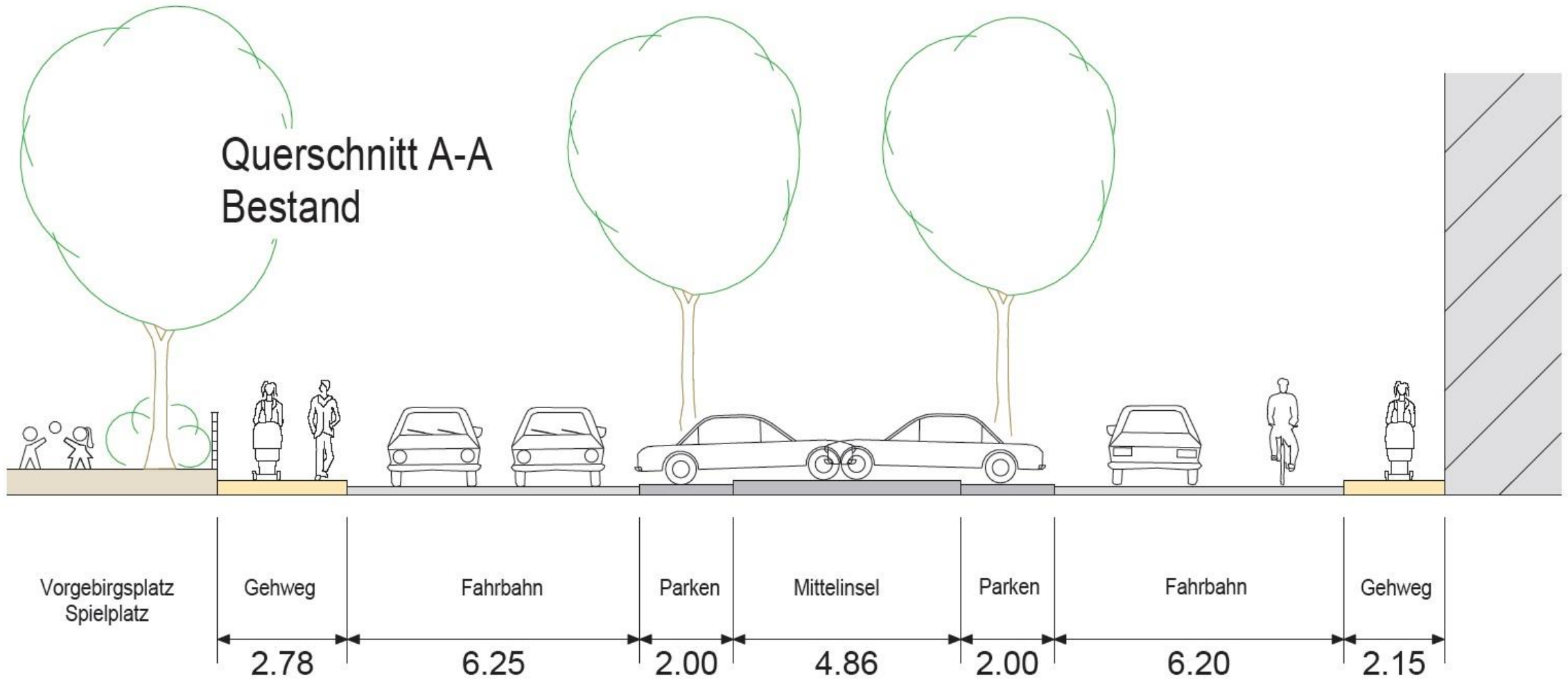
Länge ca. 1200 m



Vorgebirgstraße – Bestand



Vorgebirgstraße – Lageplan Bestand



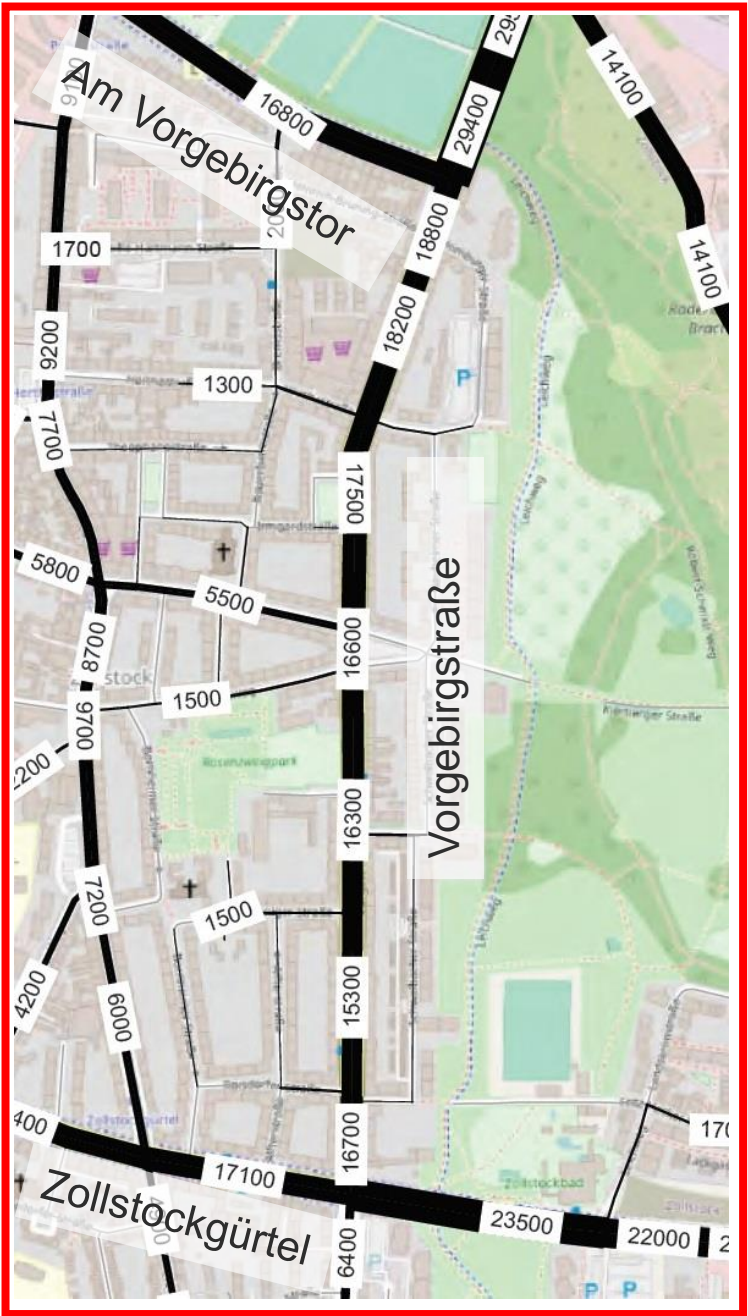
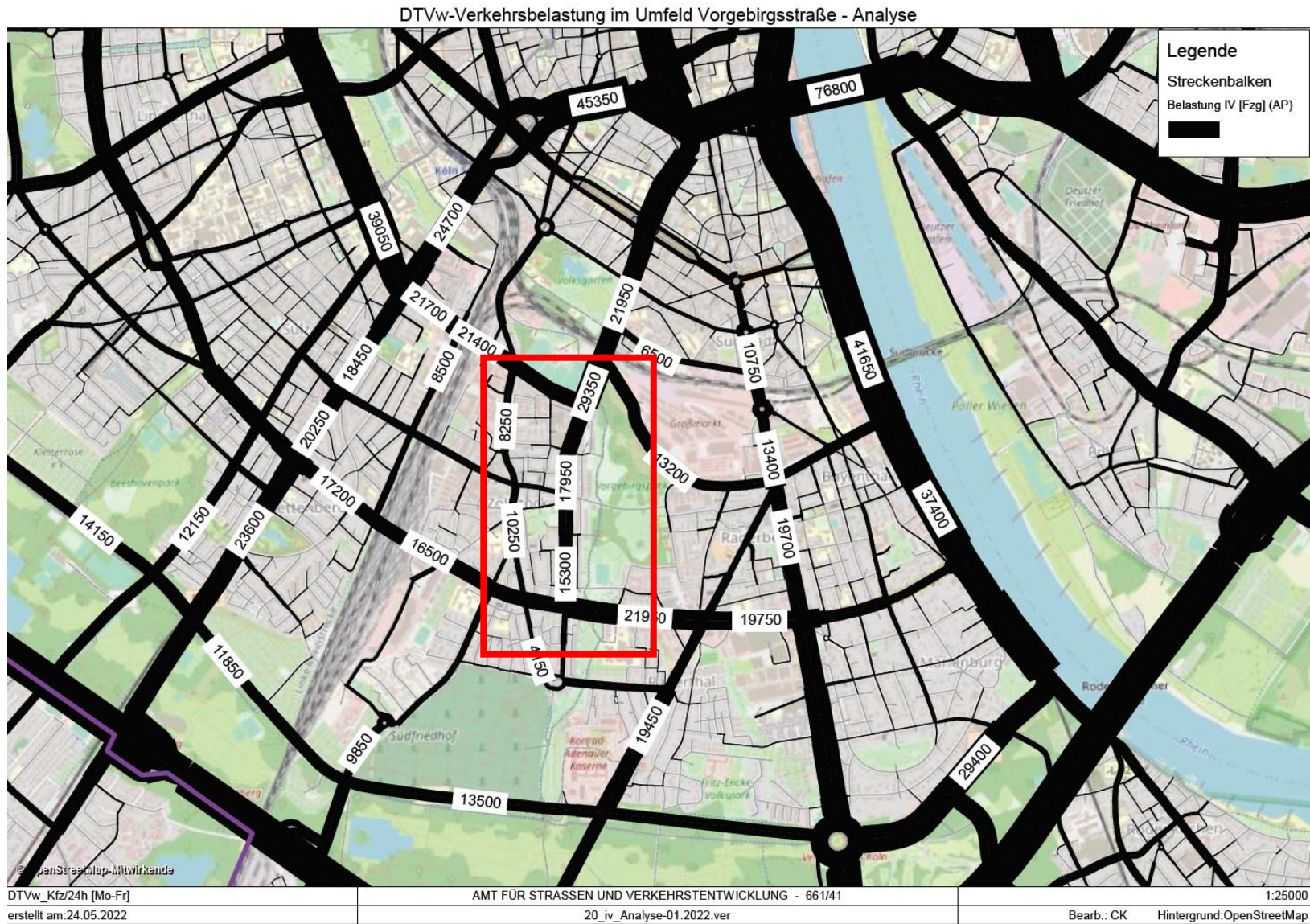
Vorgebirgstraße – Bestand



Vorgebirgstraße – Bestand Parken

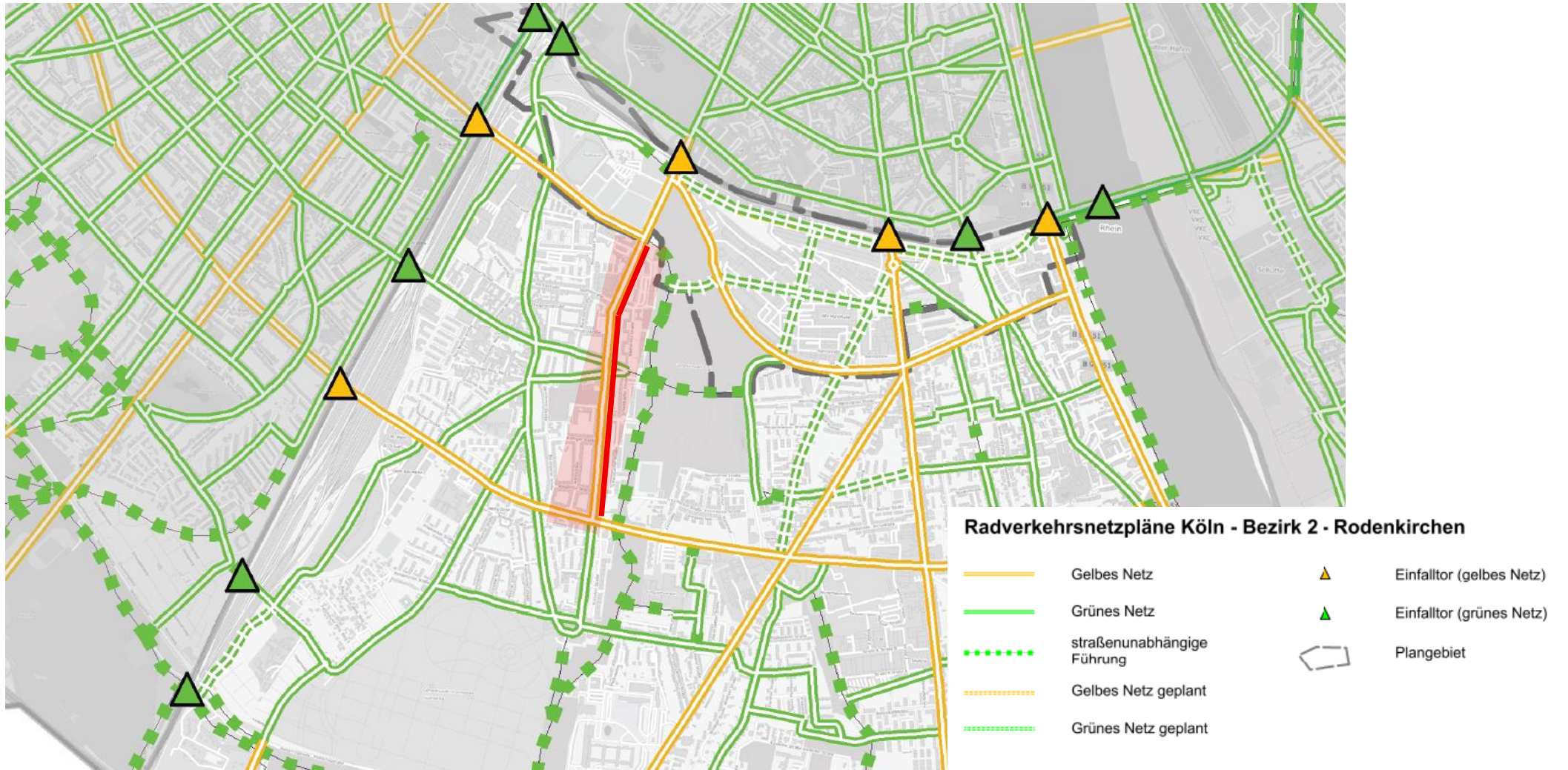


Verkehrsbelastung Analyse DTVw

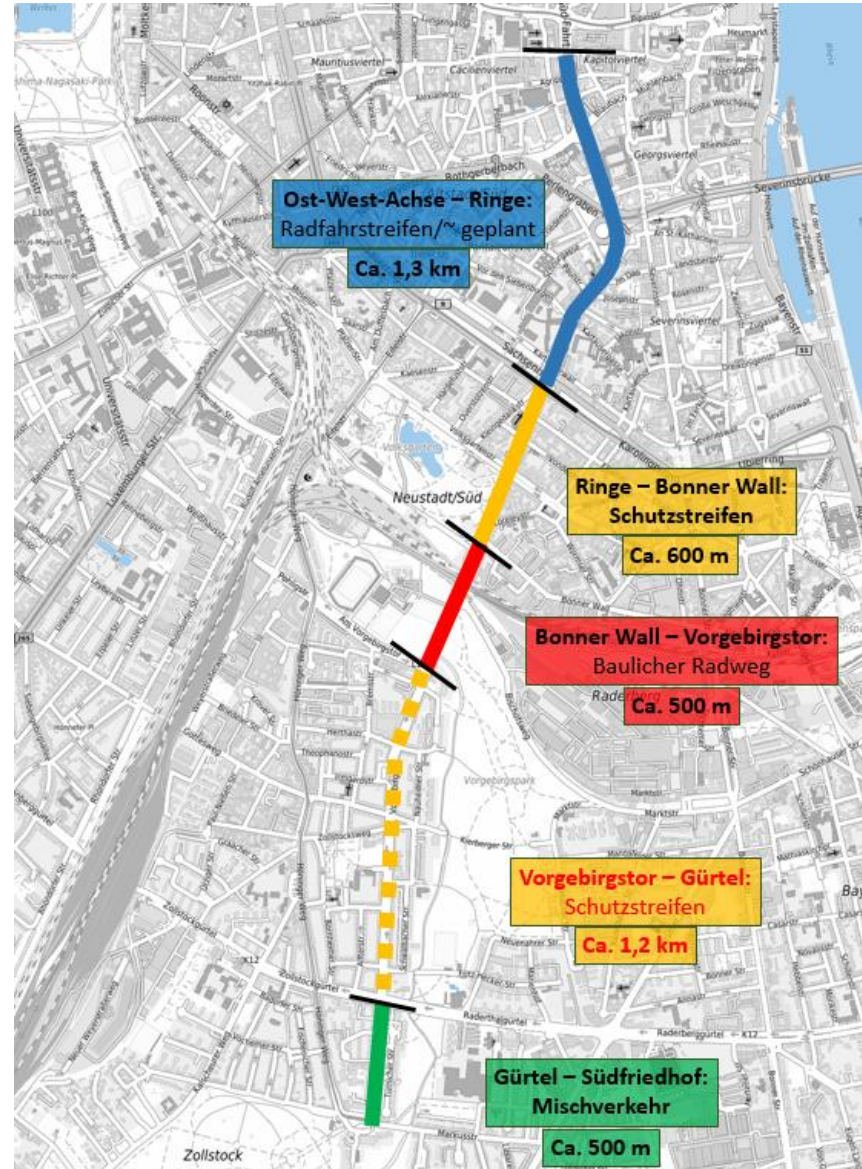


Vorgebirgstraße – Teil des Radverkehrshauptnetzes

Radverkehrsnetz Rodenkirchen



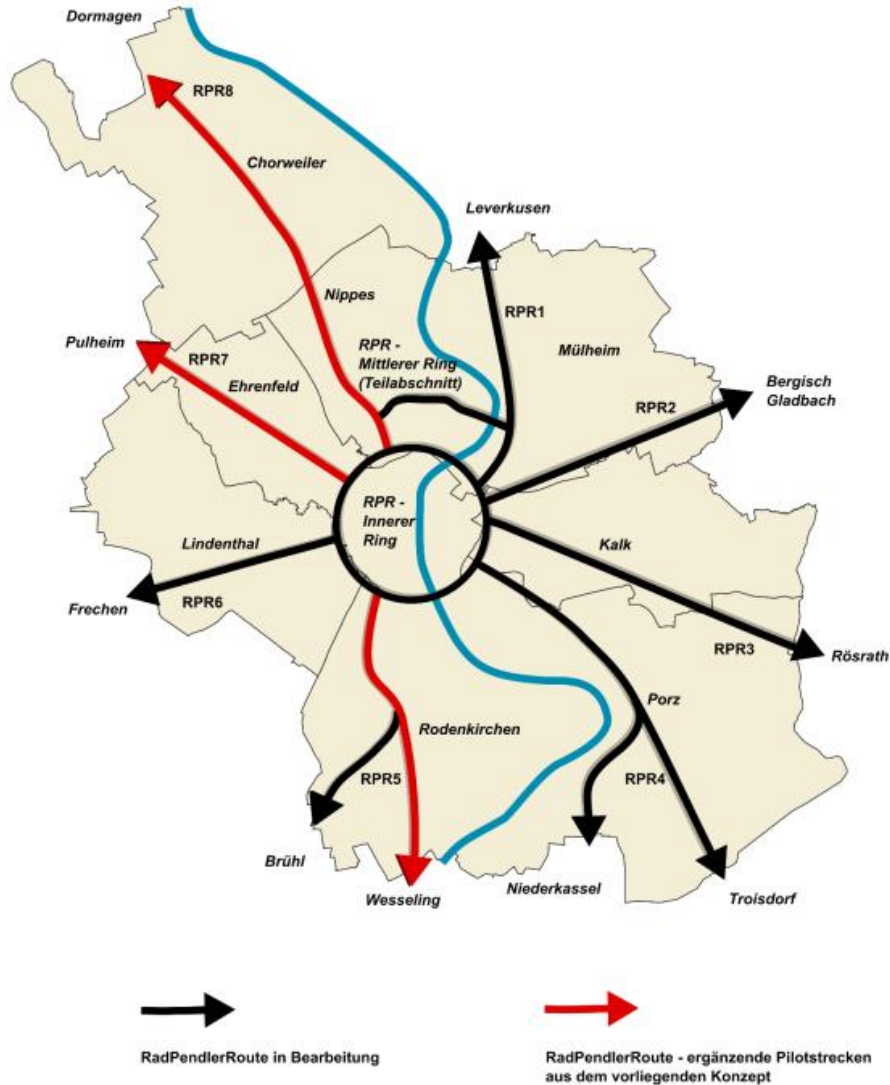
Vorgebirgstraße – Teil der Radachse



Übersicht Radachse
Gesamtlänge 4 km

Vorgebirgstraße – RadPendlerRoute

Übersicht Radpendlerrouten



Vorgebirgstraße ist Teil der RadPendlerRoute 5
Wesseling (Brühl) – Köln
diese soll prioritär bearbeitet werden

Beschluss VA zur Vorgebirgstraße vom 22.08.2023

2. Beschluss (in der Fassung der BV Rodenkirchen):

Der Verkehrsausschuss beauftragt die Verwaltung, eine Planung für die Umwandlung einer Fahrspur in eine Radverkehrsanlage/Fahrradschutzstreifen für die Vorgebirgstraße auf dem Abschnitt zwischen der Straße „Am Vorgebirgstor“ und dem „Raderthalgürtel“ zu erstellen.

*Im Hinblick auf eine noch anzuberaumende Bürger*innen-Informationsveranstaltung:*

*Der Verkehrsausschuss beauftragt die Fachverwaltung ferner, nach voraussichtlichem Abschluss der Planung in sechs Monaten und noch vor dem Baubeschluss des Verkehrsausschusses eine Informationsveranstaltung für die Anwohner*innen und andere Interessierte in Zollstock zu organisieren, in der die Ergebnisse der Planung im Einzelnen vorgestellt und erläutert werden.*

*Die Fachverwaltung wird gebeten, den damals beschlossenen dritten Punkt, die Kompensation der wegfallenden Parkplätze, möglichst umzusetzen und die Bürger*innen in der Informationsveranstaltung zu informieren*

Abstimmungsergebnis: Mehrheitlich zugestimmt gegen die Fraktion Die Linke. bei Enthaltung der CDU-Fraktion

Stand 20.02.2024 / kein Anspruch auf Vollständigkeit

2. Aktueller Sachstand

Vorgebirgstraße



Vorgebirgstraße



Vorgebirgstraße



Vorgebirgstraße



Vorgebirgstraße



Vorgebirgstraße



Ausstehende Arbeiten Stand: 20.05.2025

- Beschilderungsarbeiten
bspw. Parken sowie
Laden und Liefern
- Montage der
Fahrradabstellanlagen

Vorgebirgstraße

AN/0197/2025

Antrag gem. § 3 der Geschäftsordnung des Rates

Gremium	Datum der Sitzung
Bezirksvertretung 2 (Rodenkirchen)	24.03.2025

Änderung der Ampelschaltung auf der Vorgebirgstraße an der Kreuzung Gottesweg

Sehr geehrte Frau Oberbürgermeisterin,
sehr geehrter Herr Bezirksbürgermeister,

die CDU-Fraktion bittet, folgenden Antrag auf die Tagesordnung der Sitzung der Bezirksvertretung Rodenkirchen am 24. März 2025 zu setzen.

Die Bezirksvertretung möge beschließen:

Der Rat der Stadt Köln wird gebeten, die Verwaltung zu beauftragen, die Ampelschaltung auf der Vorgebirgstraße an den Einmündungen von Gottesweg und Zollstocksweg zeitnah so zu verändern, dass Rechtsabbieger aus dem Gottesweg (in Richtung Südfriedhof) – darunter insbesondere die Gelenkbusse der Linie 131 - auch bei stärkerem Verkehrsaufkommen in die Vorgebirgstraße einfahren können, ohne gegen die StVO zu verstoßen. Auch der Rhythmus der nachfolgenden Lichtzeichenanlagen ist ggf. anzupassen.



Ampelschaltungen wurden am 29.04.2025 umprogrammiert

- beginnend „Am Vorgebirgstor“, dann sukzessive weiter zum Gürtel
- an der Anlage Gottesweg wurde auch der Änderungswunsch der BV berücksichtigt und die Phasenfolge der Lichtsignalanlage angepasst

3. Ausblick

Ausblick

- Fertigstellung der Maßnahme im Juni 2025
- Etwa sechs Monate nach Abschluss der Arbeiten wird eine Evaluation erfolgen (Rad-Zählungen, Kfz-Zählungen, Geschwindigkeitsmessungen)
- Link zur Internetseite
Mehr Verkehrssicherheit auf der Vorgebirgstraße - Stadt Köln
<https://www.stadt-koeln.de/artikel/73135/>

Bildnachweis

- Seite 1, 2, 6, 7, 8, 9, 10, 14, 17, 18, 19, 20, 21, 22, 26: Stadt Köln
- Seite 11,12,13, 23: KölnGIS System: Stadtplanwerk Ruhrgebiet 2.0
© Regionalverband Ruhr und Kooperationspartner (Lizenz: dl-de/by-2-0),
Datengrundlagen: ALKIS, ATKIS - Land NRW/Katasterämter
(Lizenz: dl-de/zero-2-0) und © OpenStreetMap - Mitwirkende (License: ODbL)



Vielen Dank!