














- ### Fahrbahnführungen
-  Fahrradstrasse
 -  Tempo 30-Zone
(einschließlich verkehrsberuhigter Bereiche)
 -  Einbahnstraße
(ausgewählte netzrelevante Einbahnstraßen - siehe Kapitel 4)
 -  Radfahrstreifen
 -  Schutzstreifen
 -  Mischverkehr / Tempo 30
 -  Mischverkehr / Tempo 50

- ### Führungen im Seitenraum
-  baulicher Radweg (benutzungspflichtig)
 -  baulicher Radweg (nicht benutzungspflichtig)
 -  gemeinsamer Geh- und Radweg
 -  Gehweg / Radfahrer frei
(einschließlich freigegebener Fußgängerbereiche)
 -  Freigabe für Radverkehr in Gegenrichtung

- ### Führungen in Grünanlagen ohne Kennzeichnung
-  Weg in Grünanlage

Radverkehrskonzept
Klettenberg, Lindenthal, Sülz

Bestandsanalyse
Führungsformen des Radverkehrs

Kartengrundlage mit Genehmigung der Stadt Köln

