




Rhein

Lageplanausschnitt Köln-Porz
Maßstab ca. 1 : 1200, nordweisend

 Wohngebiet Rezagstraße
schematisch

 ungefähre Lage der bereits
vorhandenen Grundwasser-
messstellen

 ungefähre Lage der im Mai
2016 neu errichteten
Grundwassermessstellen

Spiel-
platz

Kleingärten