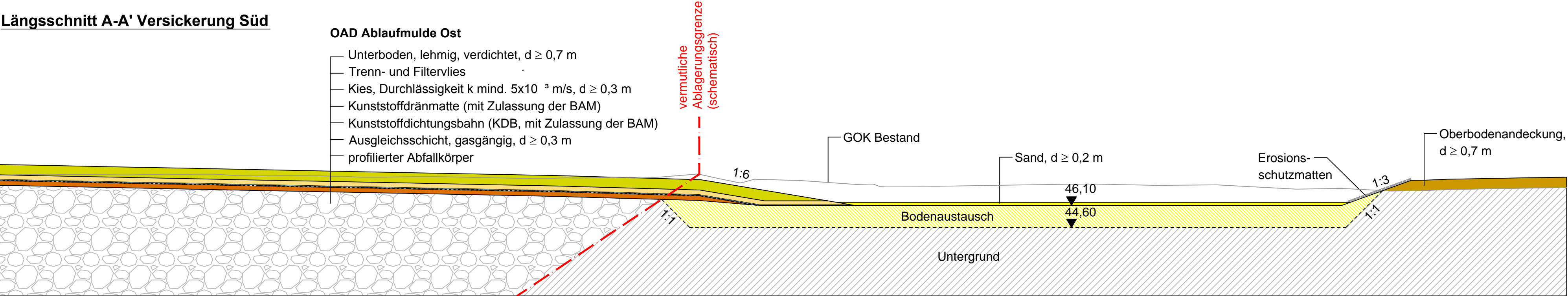
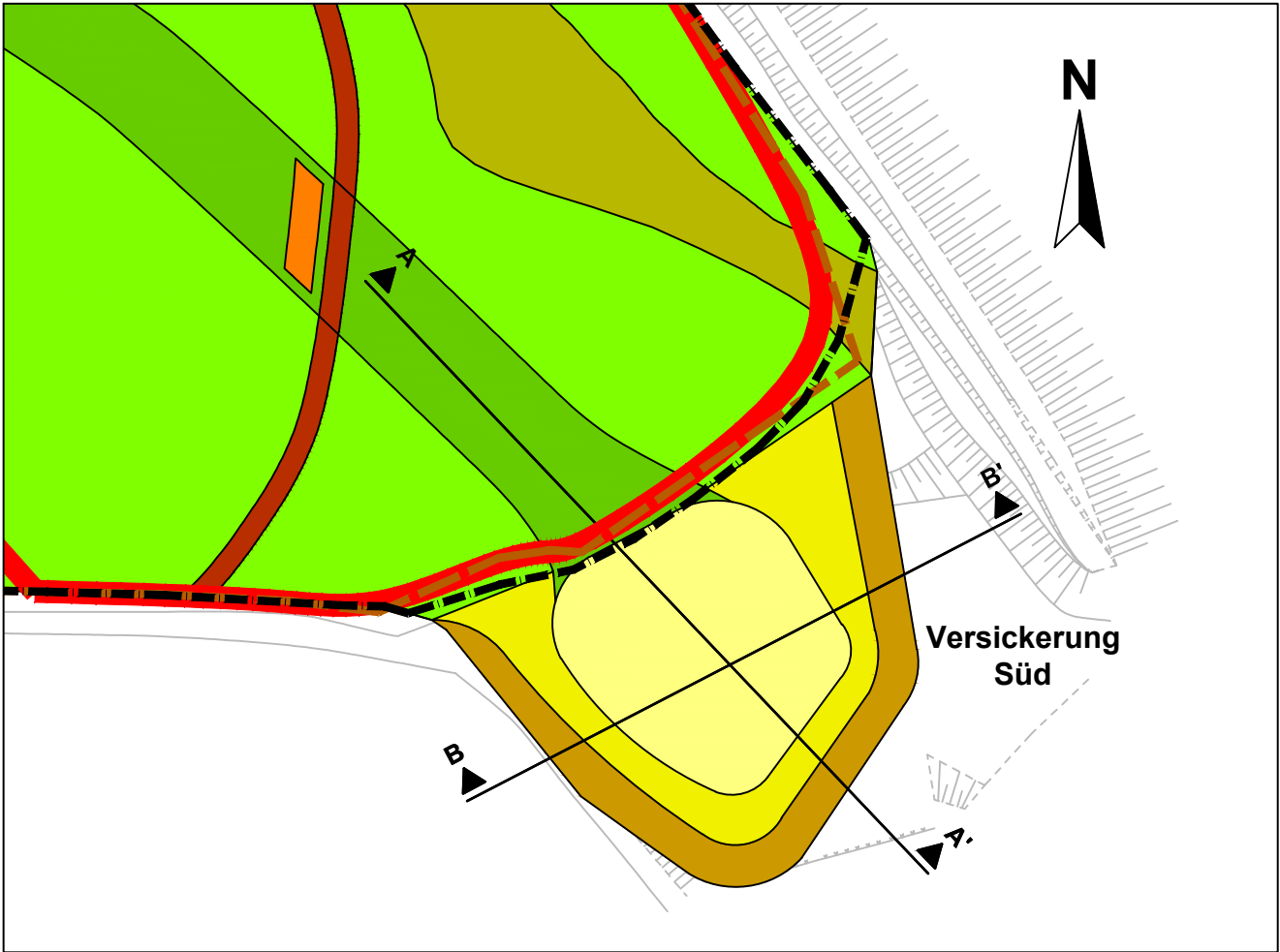
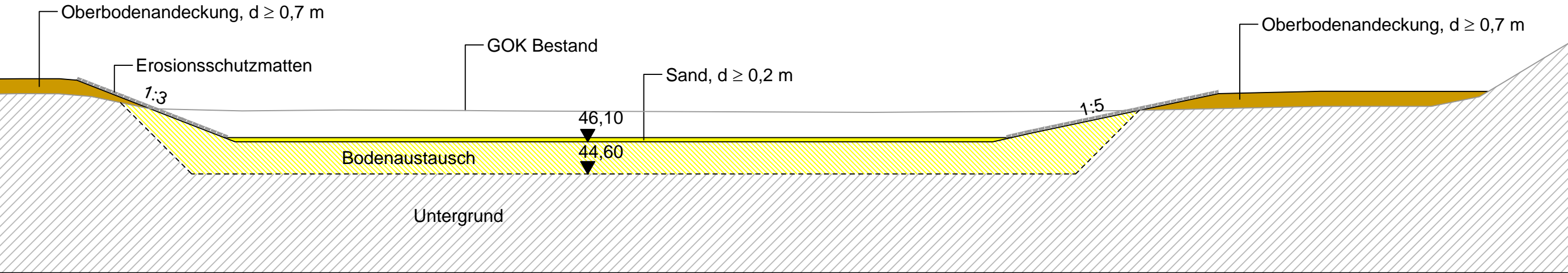


Längsschnitt A-A' Versickerung Süd



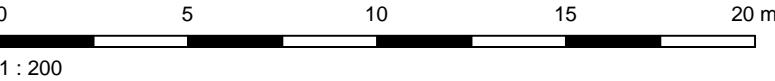
Querschnitt B-B' Versickerung Süd



Ausschnitt Lageplan mit Schnittführung, M 1:1000

Hinweis:

- Höhen (schwarz) sind Profilierungshöhen
- Alle Höhenangaben beziehen sich auf mNN



| | | | |
|------------|--|-------|----------------|
| D | | | |
| C | | | |
| B | | | |
| A | | | |
| Änderungen | | Datum | Bearb. Geprüft |




melchior + wittpohl
Ingenieurgesellschaft

Rödingsmarkt 43
20459 Hamburg
Tel. 040/430950-0
Fax 040/430950-20
info@mplusw.de


Dr. Born - Dr. Ermel GmbH
-Ingenieure-

Finienweg 7
28832 Achim
Tel.: 04202/7580
Fax: 04202/758500
E-Mail: info@born-ermel.de
http://www.born-ermel.de





L.A.U.B.
Gesellschaft für Landschaftsanalyse und Umweltbewertung mbH



Stadt Köln

Umwelt- und Verbraucherschutzamt
Willy-Brandt-Platz 2
20679 Köln

| | |
|--|--------|
| Stilllegung Altdeponie Butzweilerstraße (AL 40603) | Anlage |
| Genehmigungsplanung | 6.5 |

Detail Versickerung Süd

| | | |
|--------------------------|-----------------------|----------------|
| Projekt Nr.: 10-050 | Maßstab: 1:200 | Gezeichnet: kä |
| Zeichnung Nr.: G-D-03_01 | Datum: 30.01.2013 | Bearbeitet: d |
| Datei: G-D-03_01.dwg | Blattgröße: 800 x 297 | Geprüft: m |