
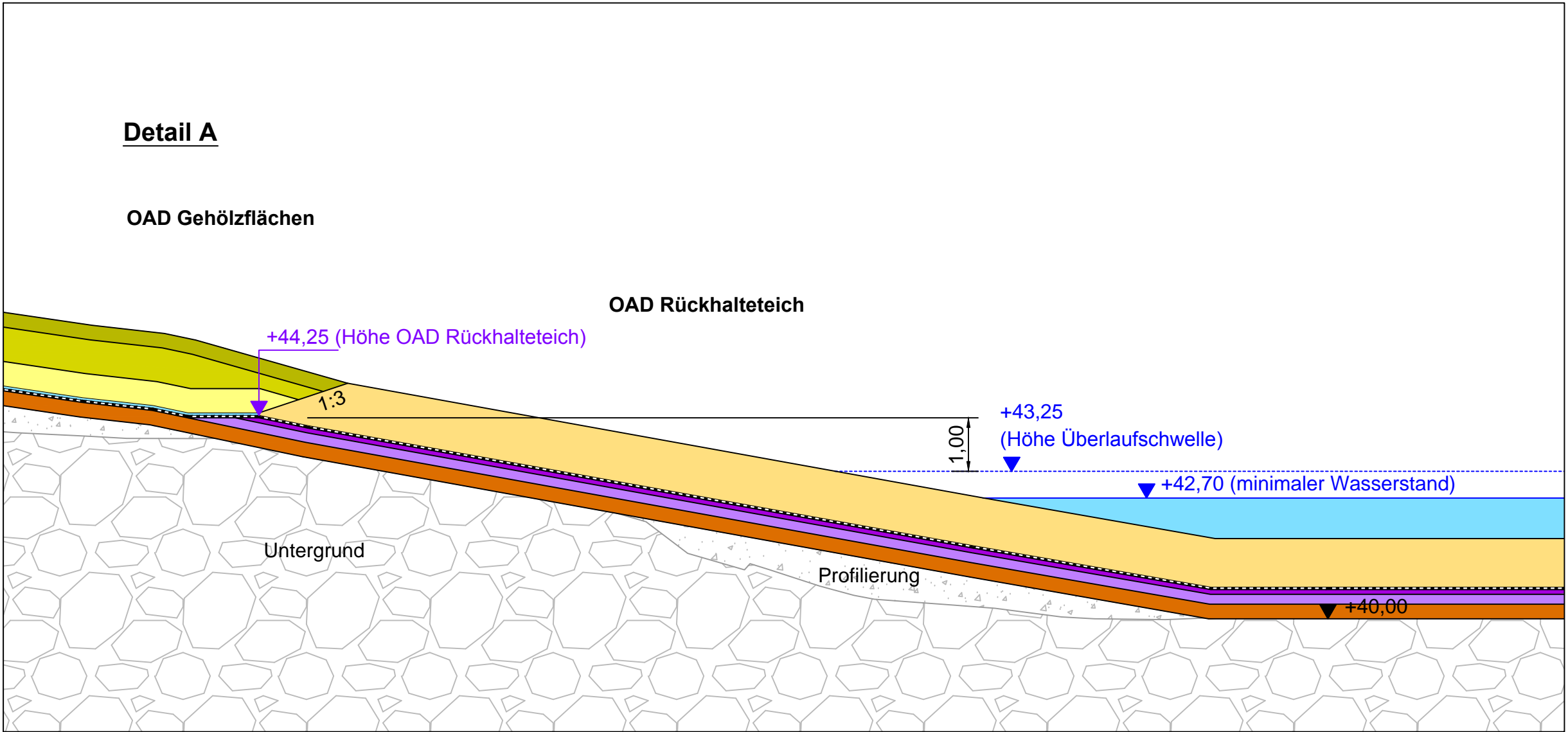


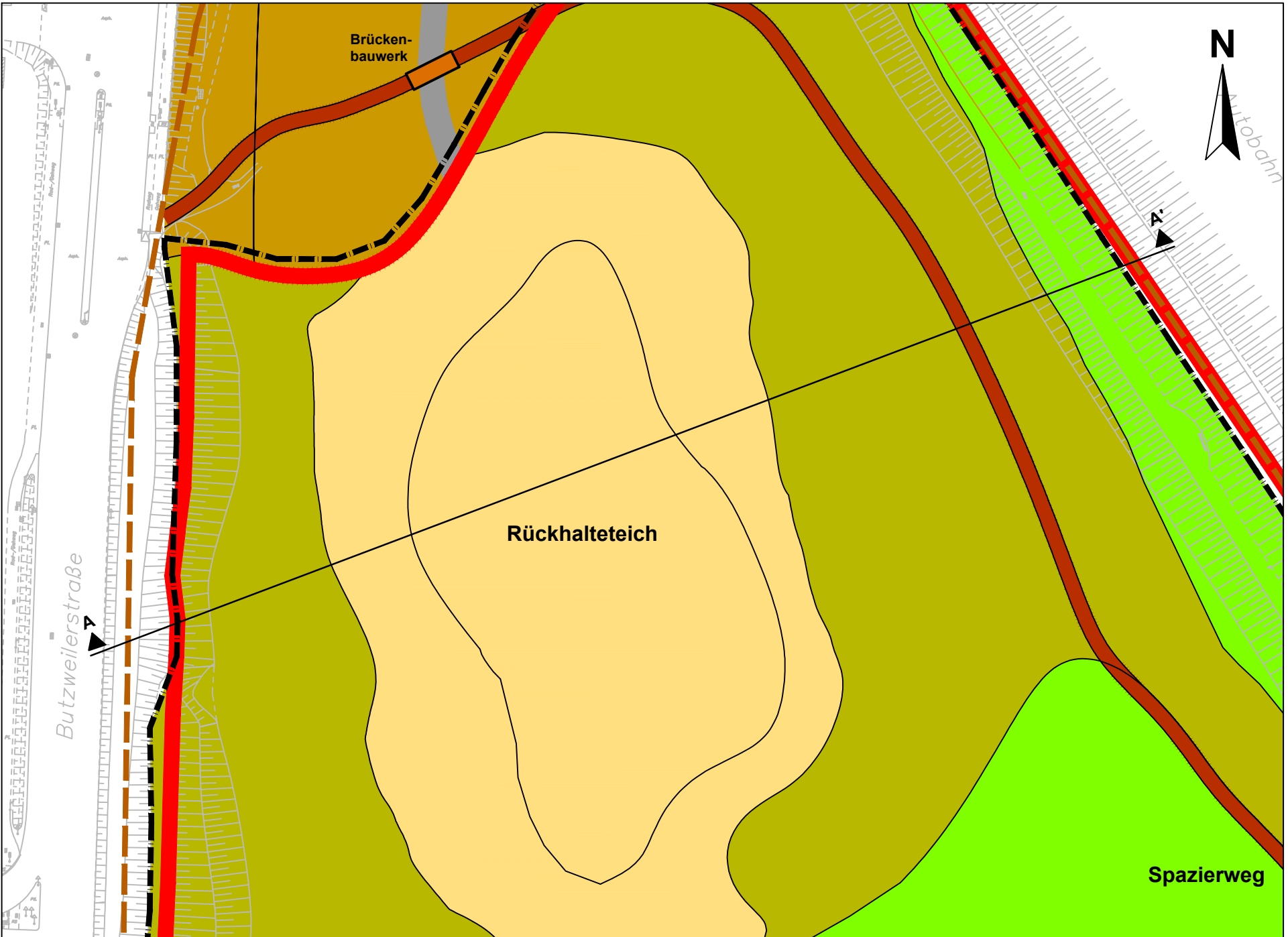
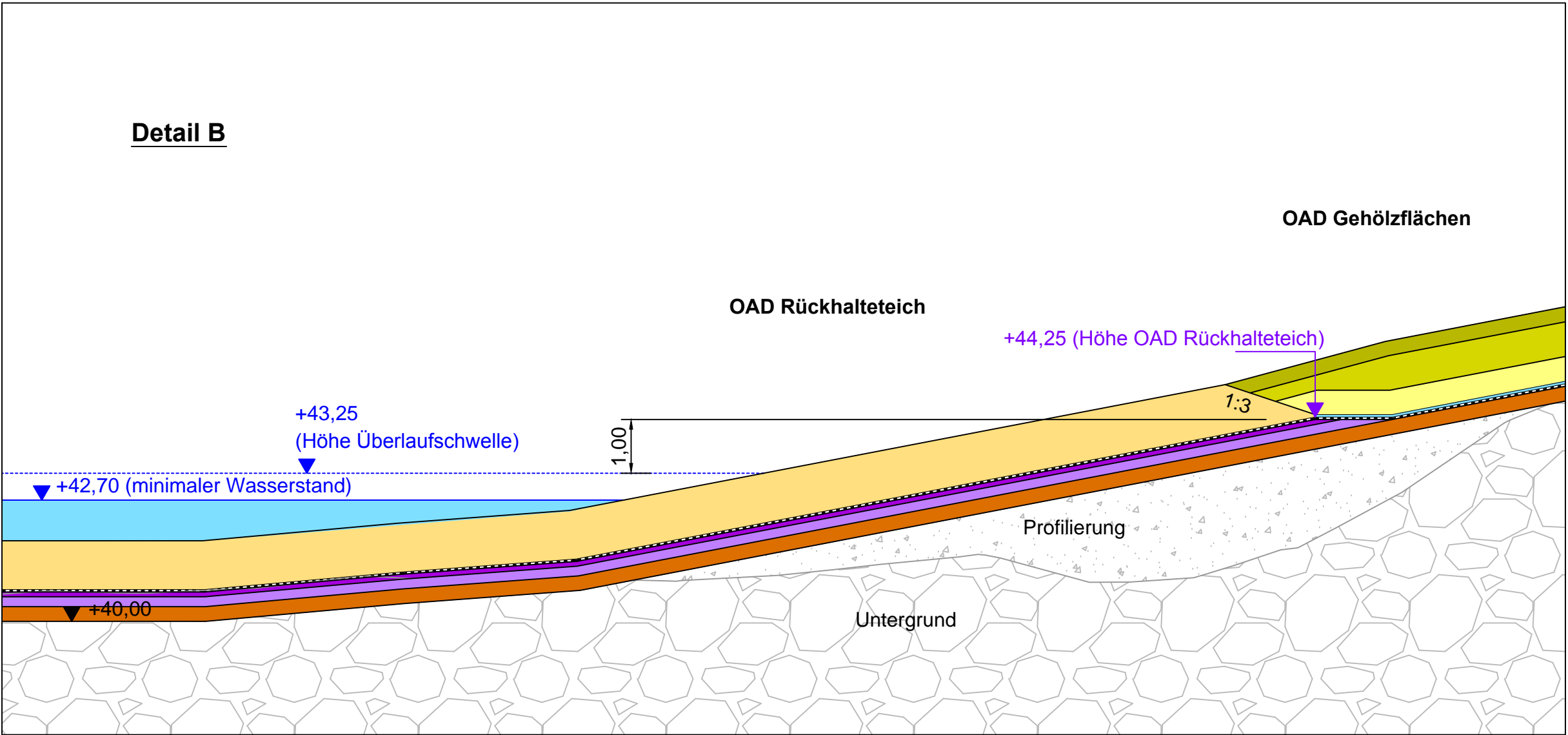
Querschnitt A-A' Rückhalteteich



Detail A und B, M 1:100

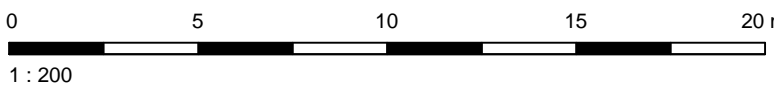


Anmerkung:
Die KDB und die Kunststoffdränmatte wurden überhöht dargestellt.



Ausschnitt Lageplan mit Schnittführung, M 1:1000

Hinweis:
- Höhen (schwarz) sind Profilierungshöhen
- Alle Höhenangaben beziehen sich auf mNN



D				
C				
B				
A				
Änderungen		Datum	Bearb.	Geprüft

melchior + wittpohl
Ingenieurgesellschaft

Rödingsmarkt 43
20459 Hamburg
Tel. 040/430950-0
Fax 040/430950-20
info@mplusw.de

Dr. Born - Dr. Ermel GmbH
Ingenieurbüro

Friedenweg 7
50623 Köln
Tel. 04203/7860
Fax 04203/78600
E-Mail: info@born-ermel.de
http://www.born-ermel.de

L.A.U.B.
Gesellschaft für Landschaftsanalyse und Umweltbewertung mbH

Stadt Köln

Umwelt- und Verbraucherschutzamt
Willy-Brandt-Platz 2
50679 Köln

Stilllegung Altdeponie Butzweilerstraße (AL 40603)

Genehmigungsplanung

Anlage
6.3

Detail Rückhalteteich

Projekt Nr.:	10-050	Maßstab:	1:200	Gezeichnet:	kä
Zeichnung Nr.:	G-D-01_01	Datum:	30.01.2013	Bearbeitet:	d
Datei:	G-D-01_01.dwg	Blattgröße:	1200 x 435	Geprüft:	m