

Räumlich zeitliche Verbreitung gemeldeter Covid-19 Indexfälle in Köln

Stadtteilbezogene
Ausbreitung
zum 16.03.21



Räumlich zeitliche Verbreitung und Darstellung gemeldeter Covid-19 Indexfälle in Köln

- verläuft differenziert auf Bezirks- und Stadtteilebene
- visualisiert Schwerpunkte der Verbreitung zu verschiedenen Zeitphasen
- unterstützt Erkennung und Analyse von Verbreitungsmustern

7-Tage Inzidenz in den Stadtteilen

Entwicklung der letzten 2 Wochen

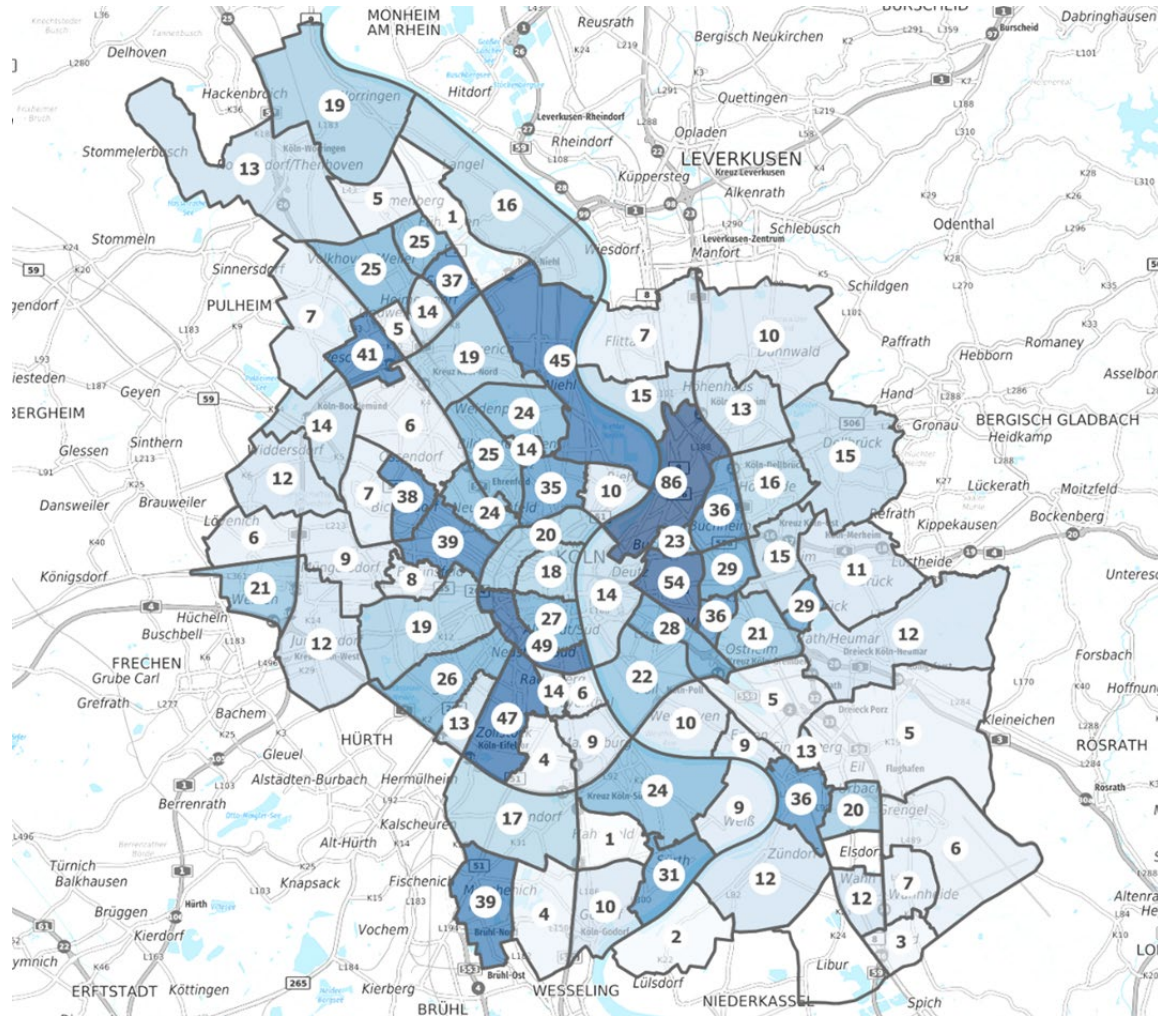
	04.-10.03.21		10.03-16.03.21	
Bezirk	7 Tage Inzidenz	7 Tage Fälle	7 Tage Inzidenz	7 Tage Fälle
Innenstadt	55,02	71	82,91	107
Rodenkirchen	89,16	99	104,47	116
Lindenthal	41,67	64	67,06	103
Ehrenfeld	44,64	49	84,72	93
Nippes	74,21	88	102,04	121
Chorweiler	108,78	90	143,84	119
Porz	55,80	64	96,78	111
Kalk	90,43	110	131,54	160
Mülheim	76,31	115	93,56	141

Gesamtstadt

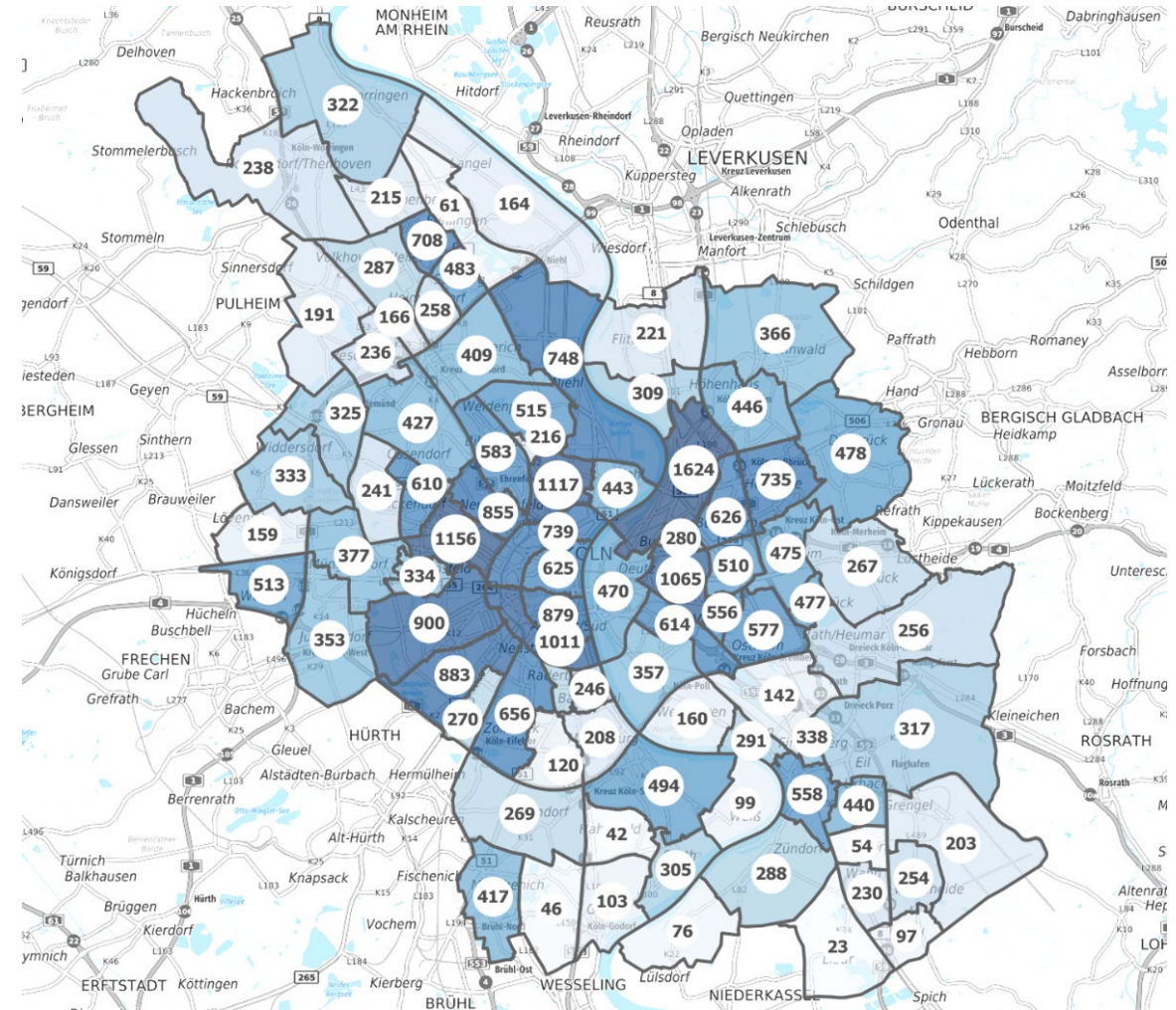


Stadt Köln

Aktive Fälle am 16.03.21

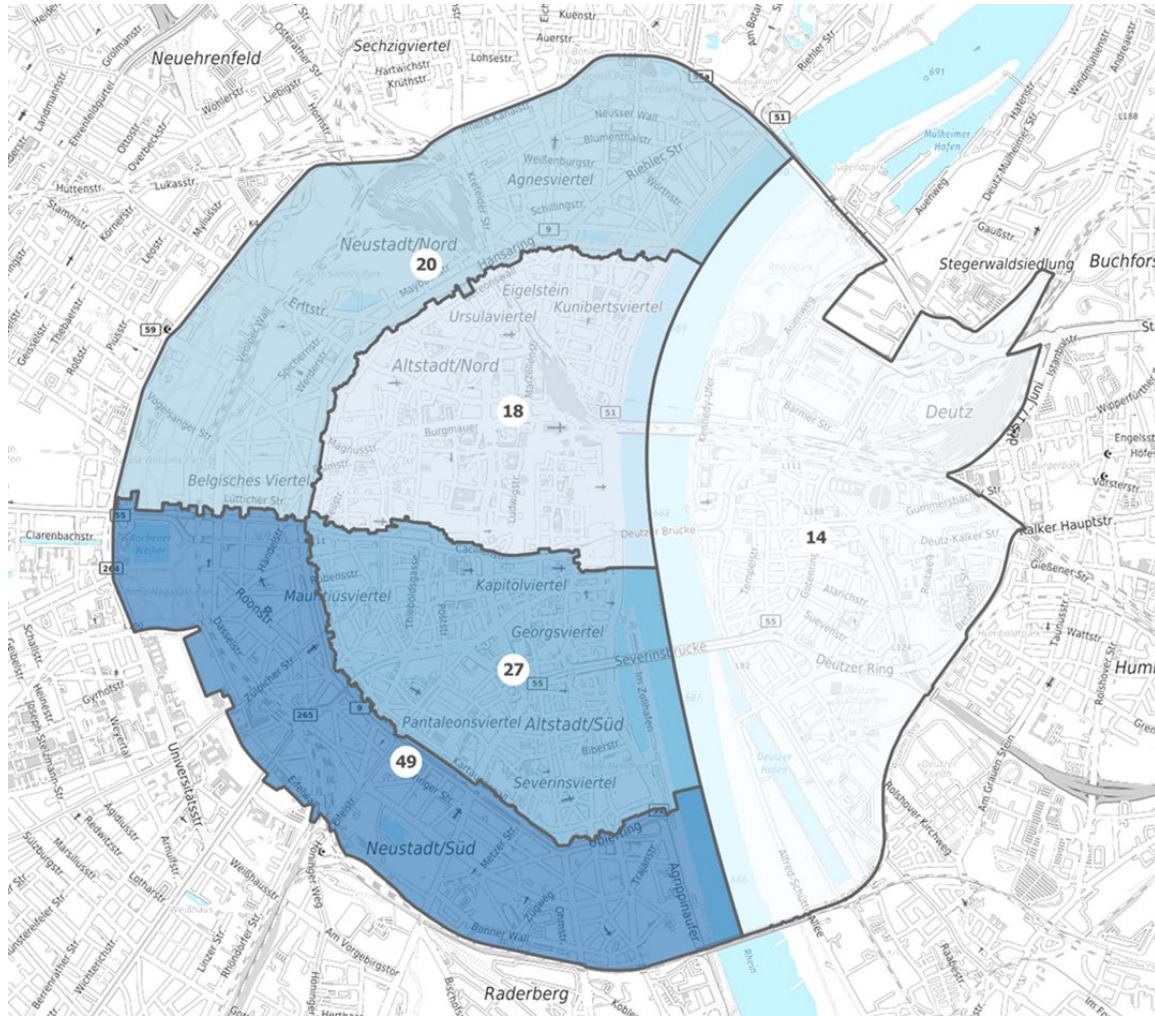


Kumulierte Fälle bis 16.03.21

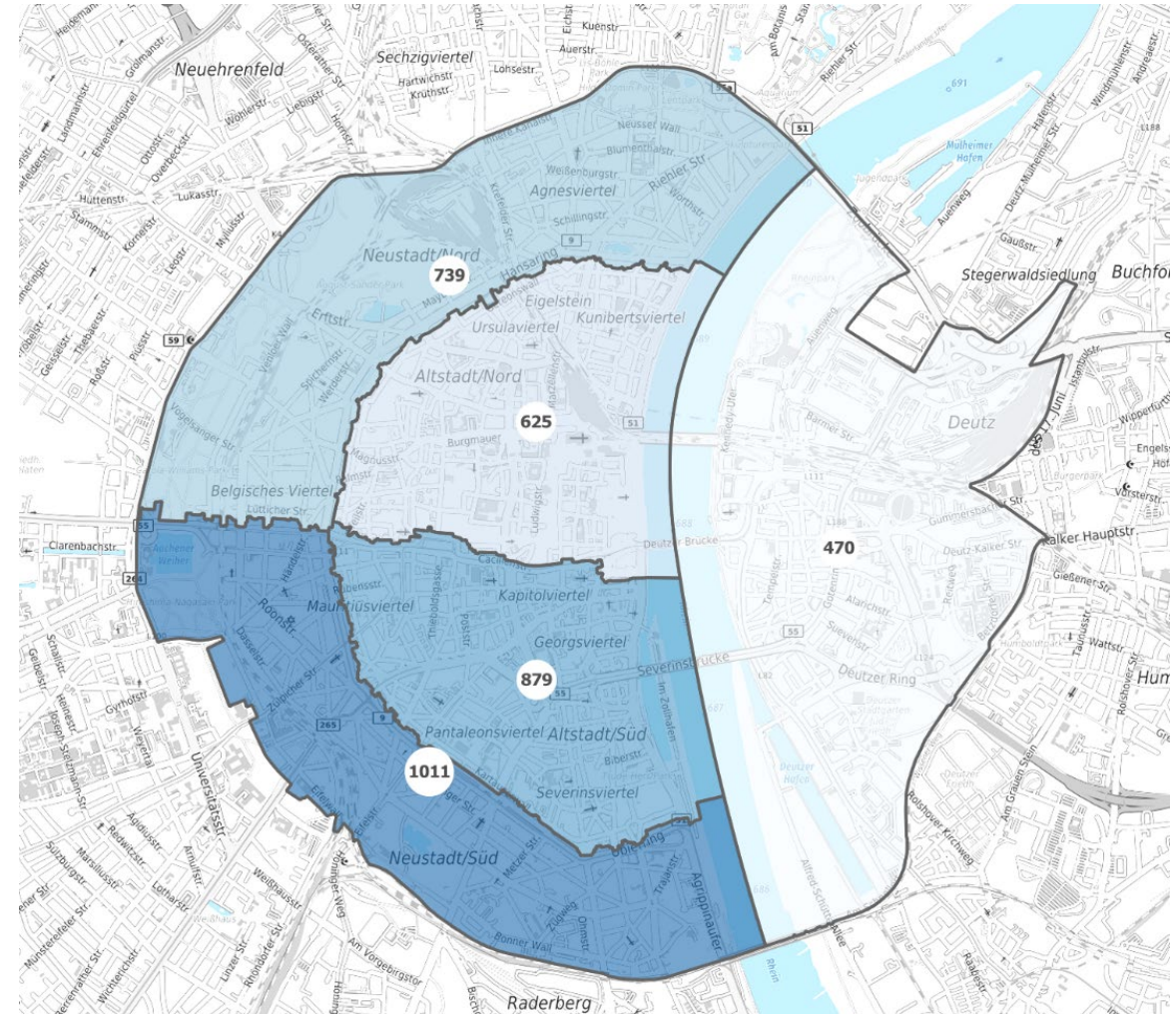


Bezirk Innenstadt

Aktive Fälle am 16.03.21

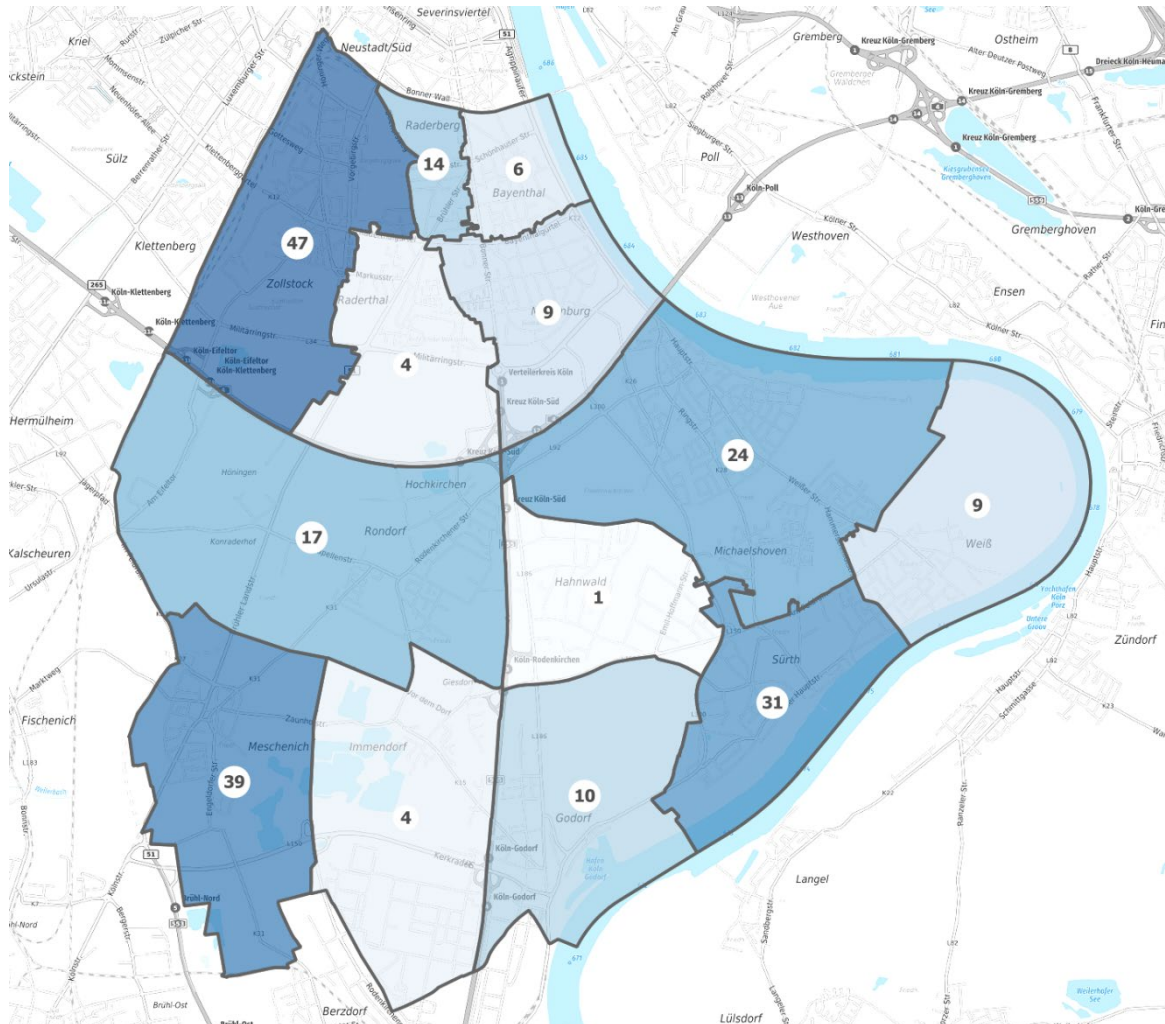


Kumulierte Fälle bis 16.03.21

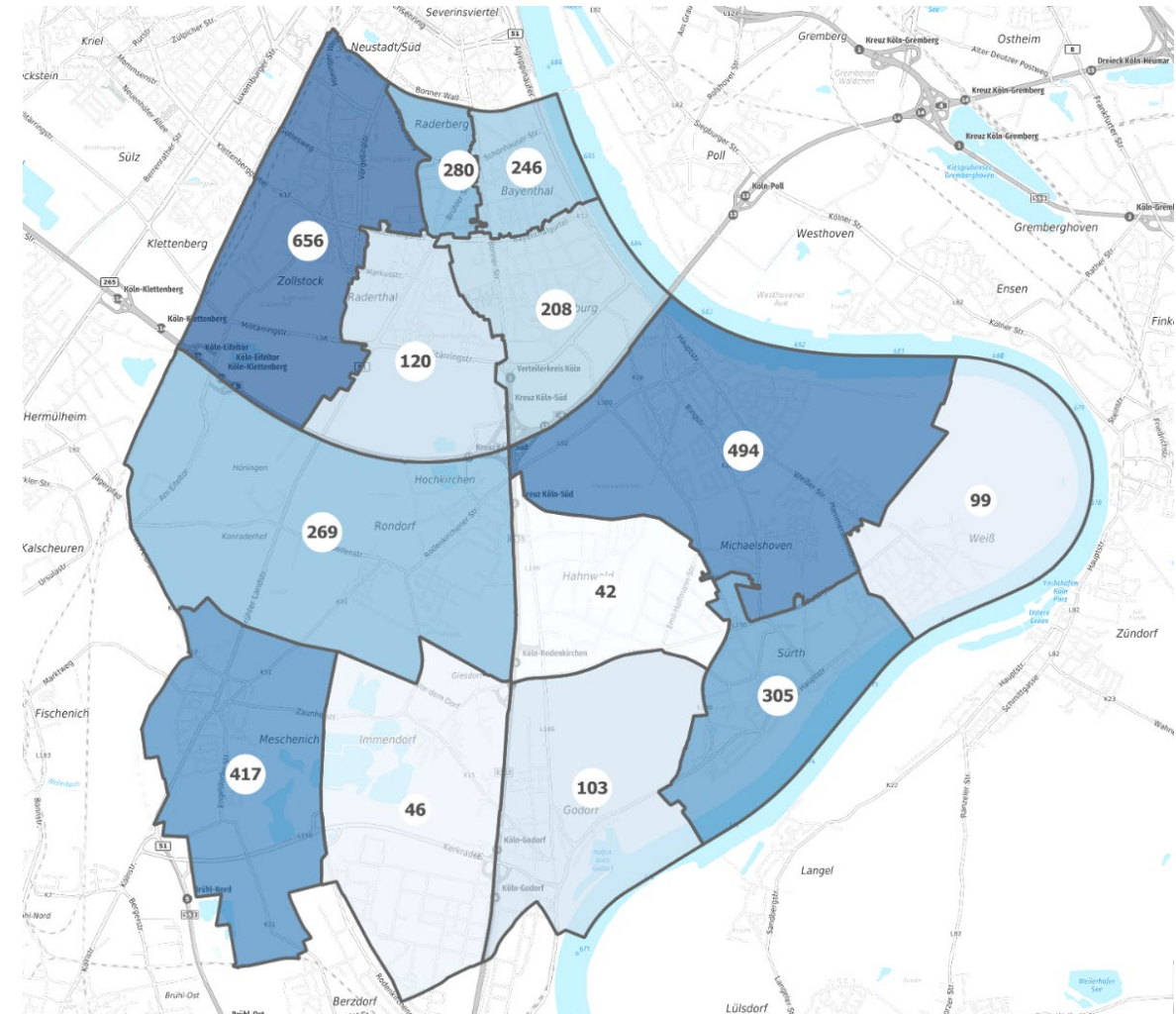


Bezirk Rodenkirchen

Aktive Fälle am 16.03.21



Kumulierte Fälle bis 16.03.21



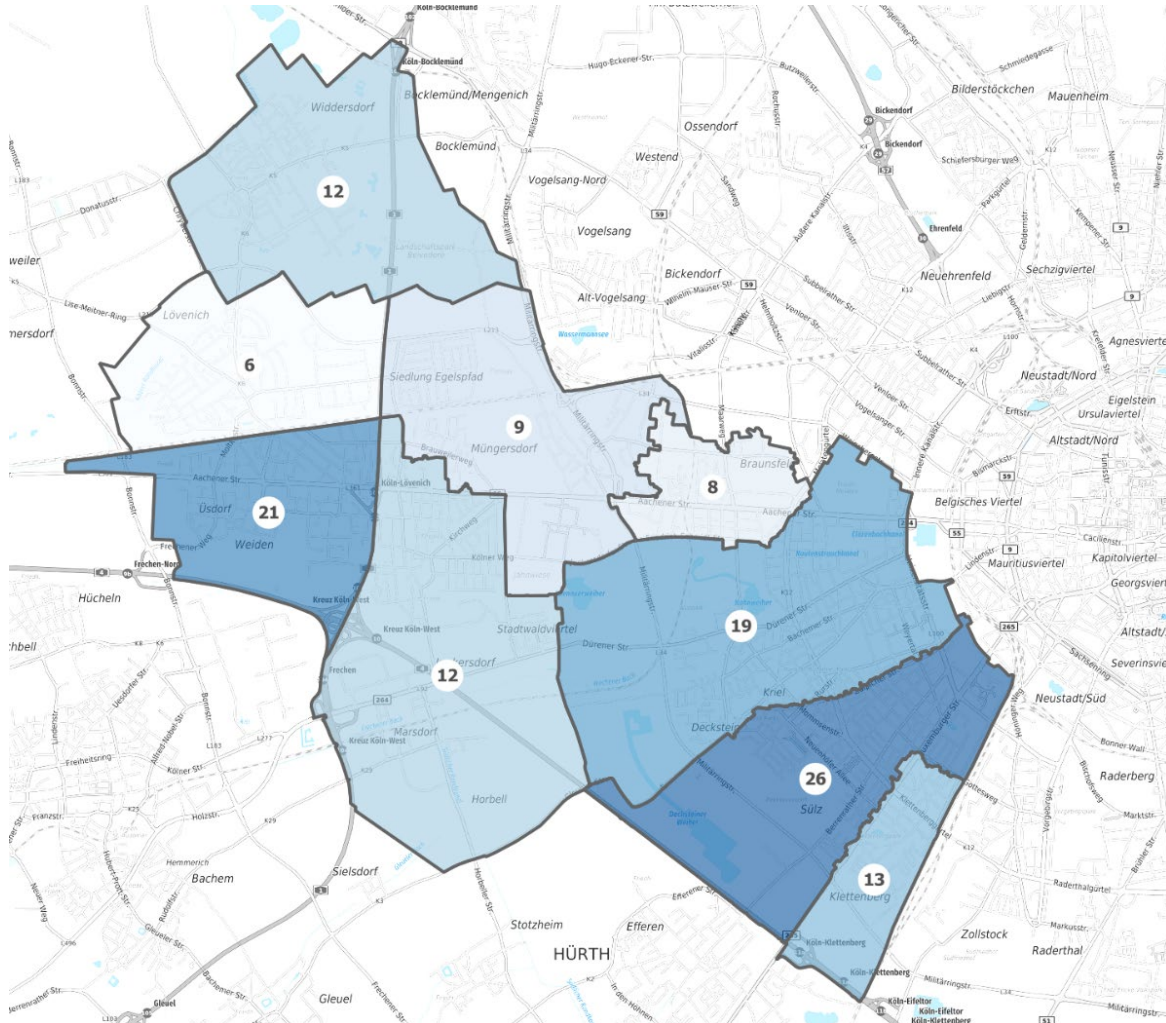
Bezirk Lindenthal



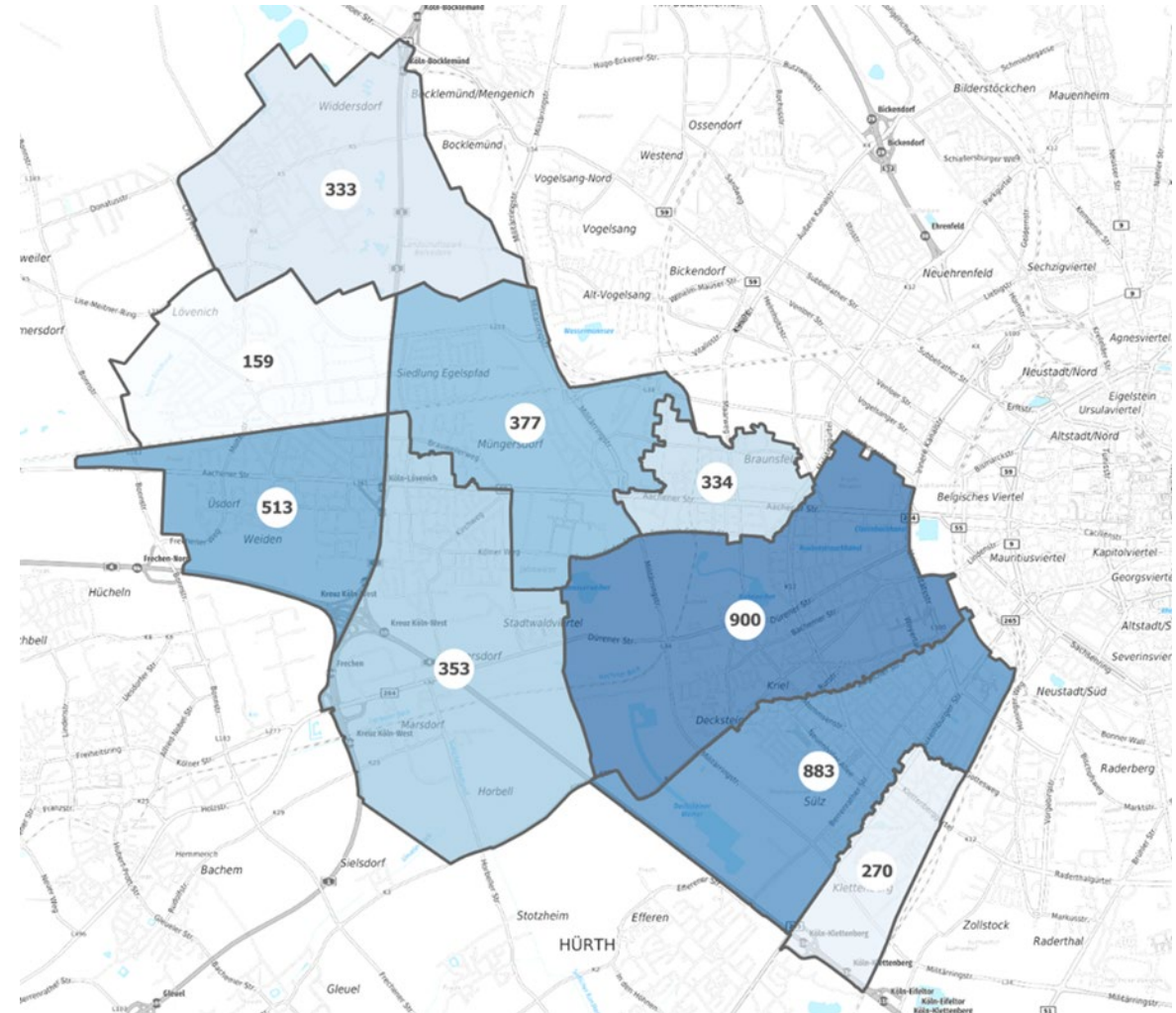
Stadt Köln



Aktive Fälle am 16.03.21



Kumulierte Fälle bis 16.03.21



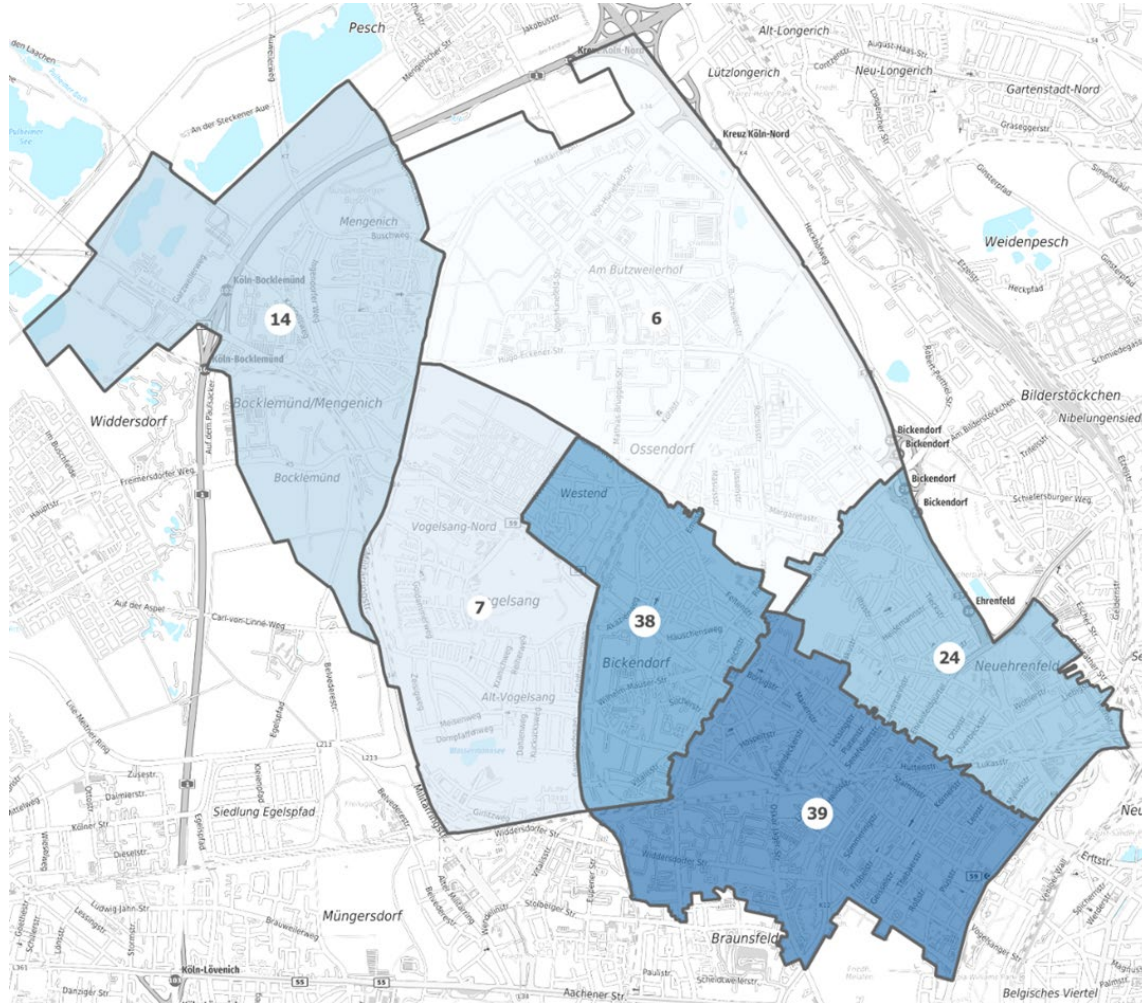
Bezirk Ehrenfeld



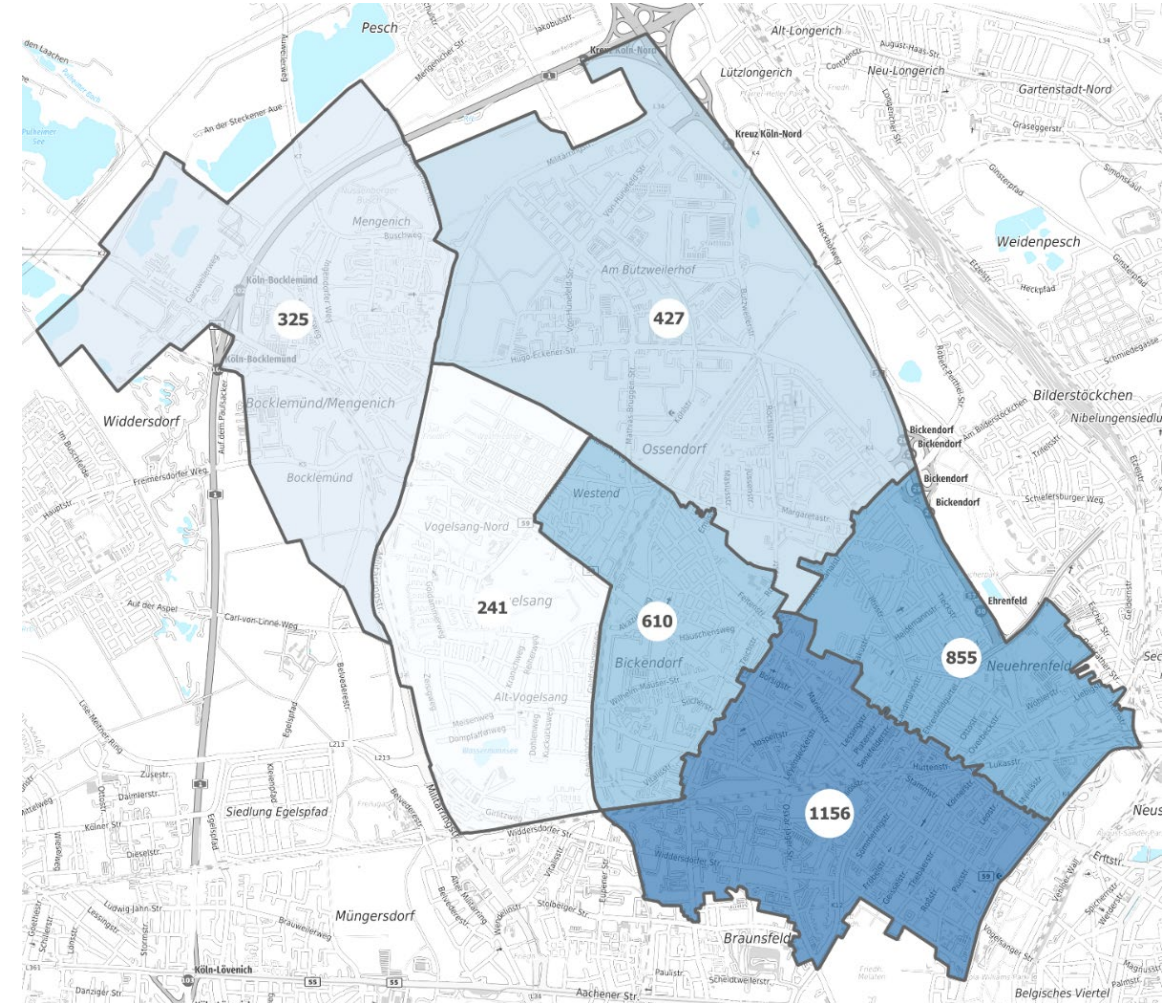
Stadt Köln



Aktive Fälle am 16.03.21

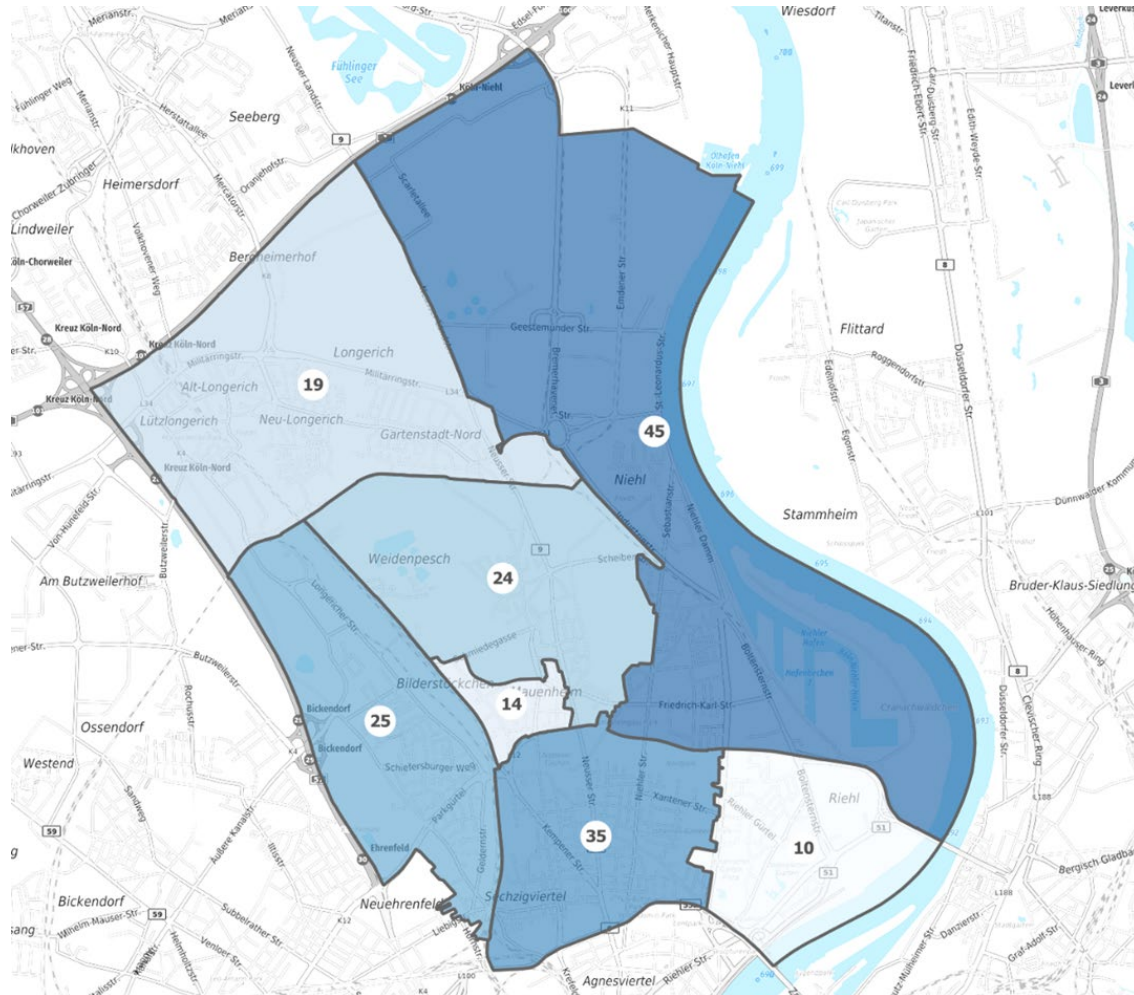


Kumulierte Fälle bis 16.03.21

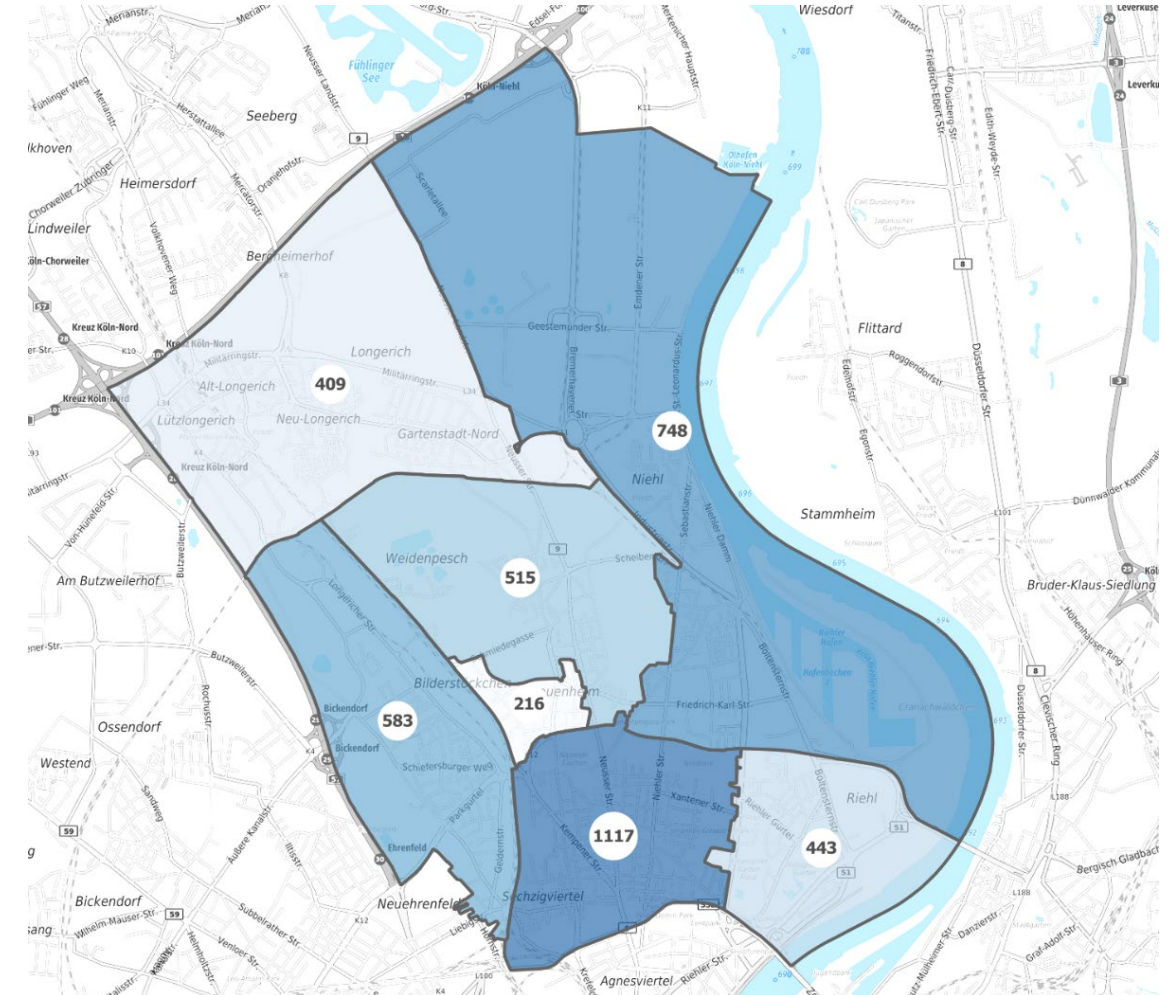


Bezirk Nippes

Aktive Fälle am 16.03.21

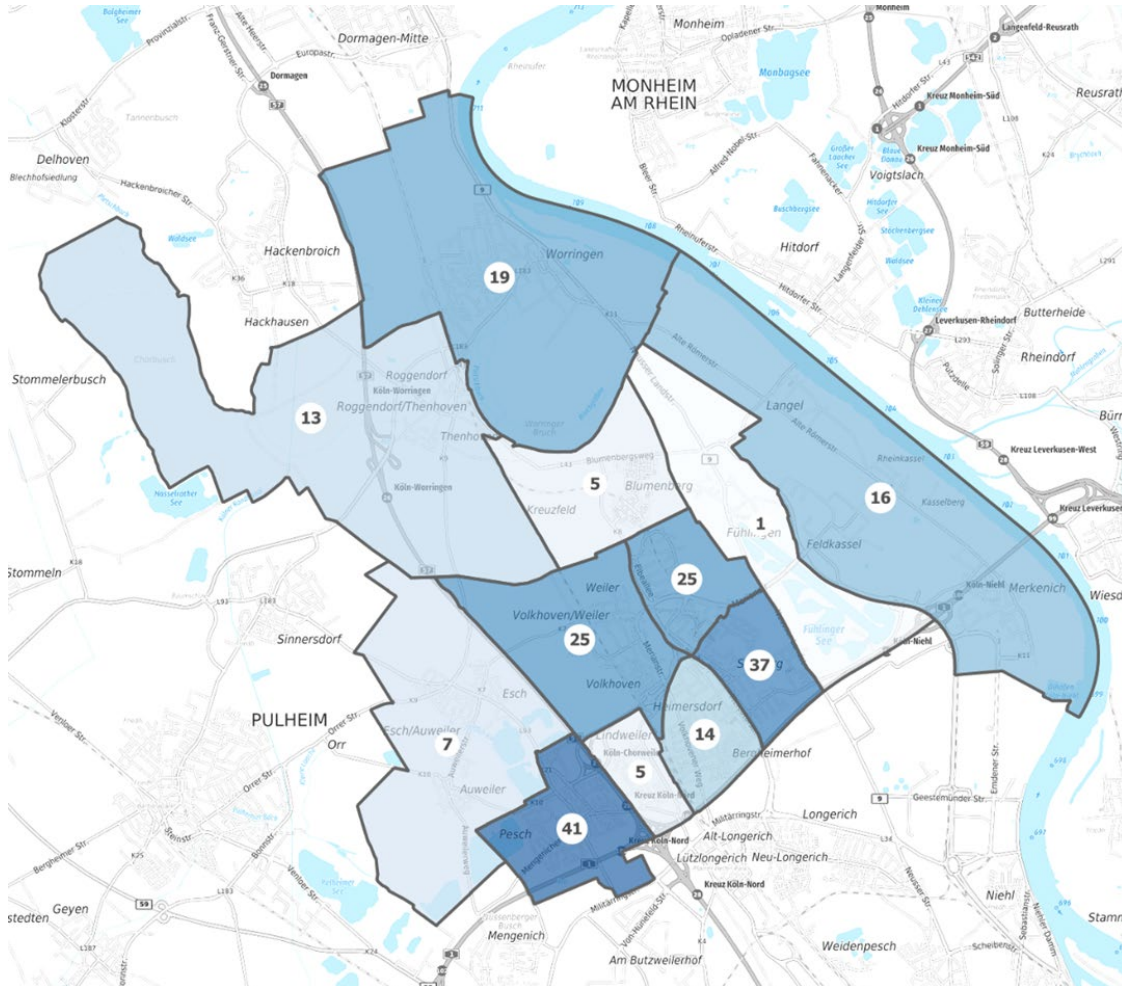


Kumulierte Fälle bis 16.03.21

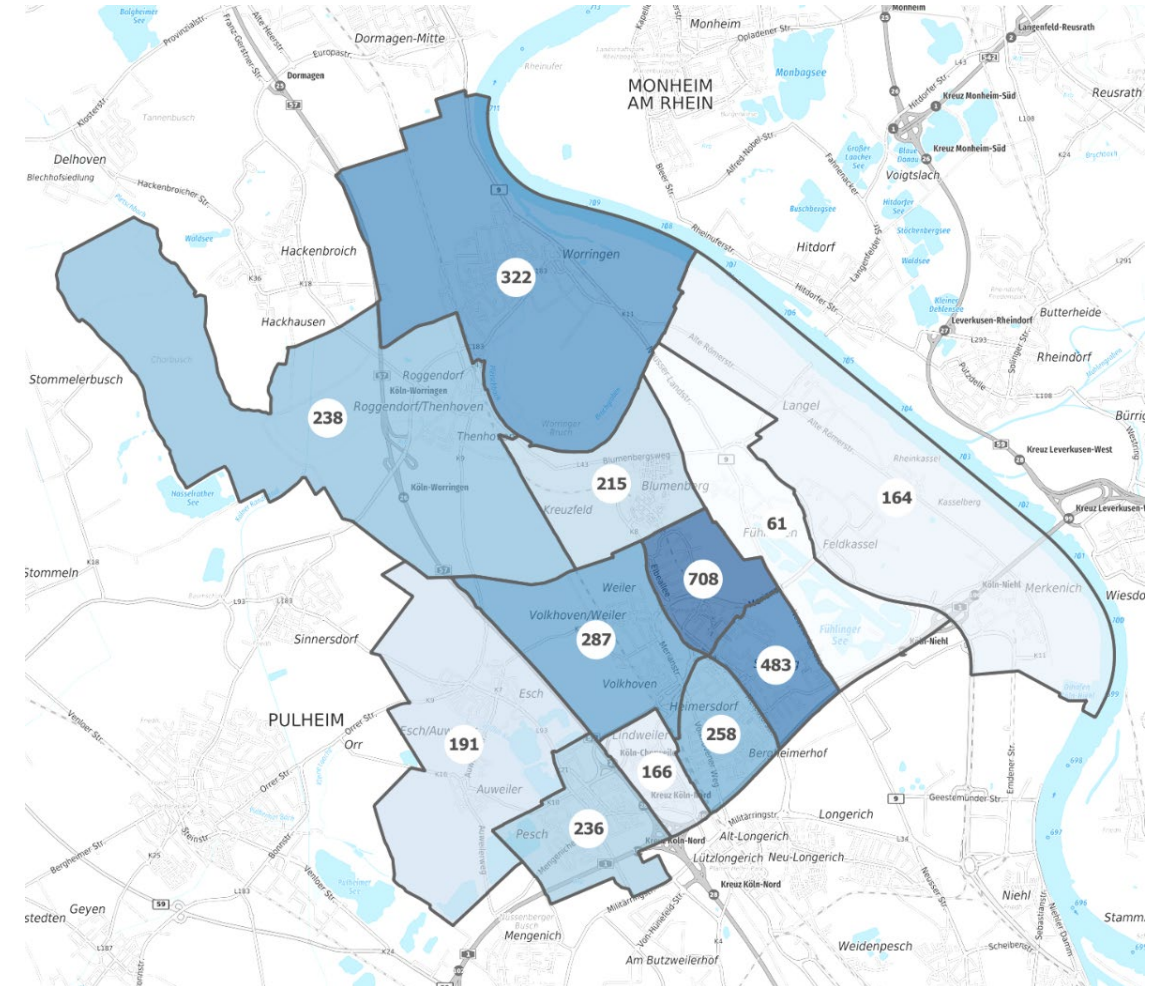


Bezirk Chorweiler

Aktive Fälle am 16.03.21

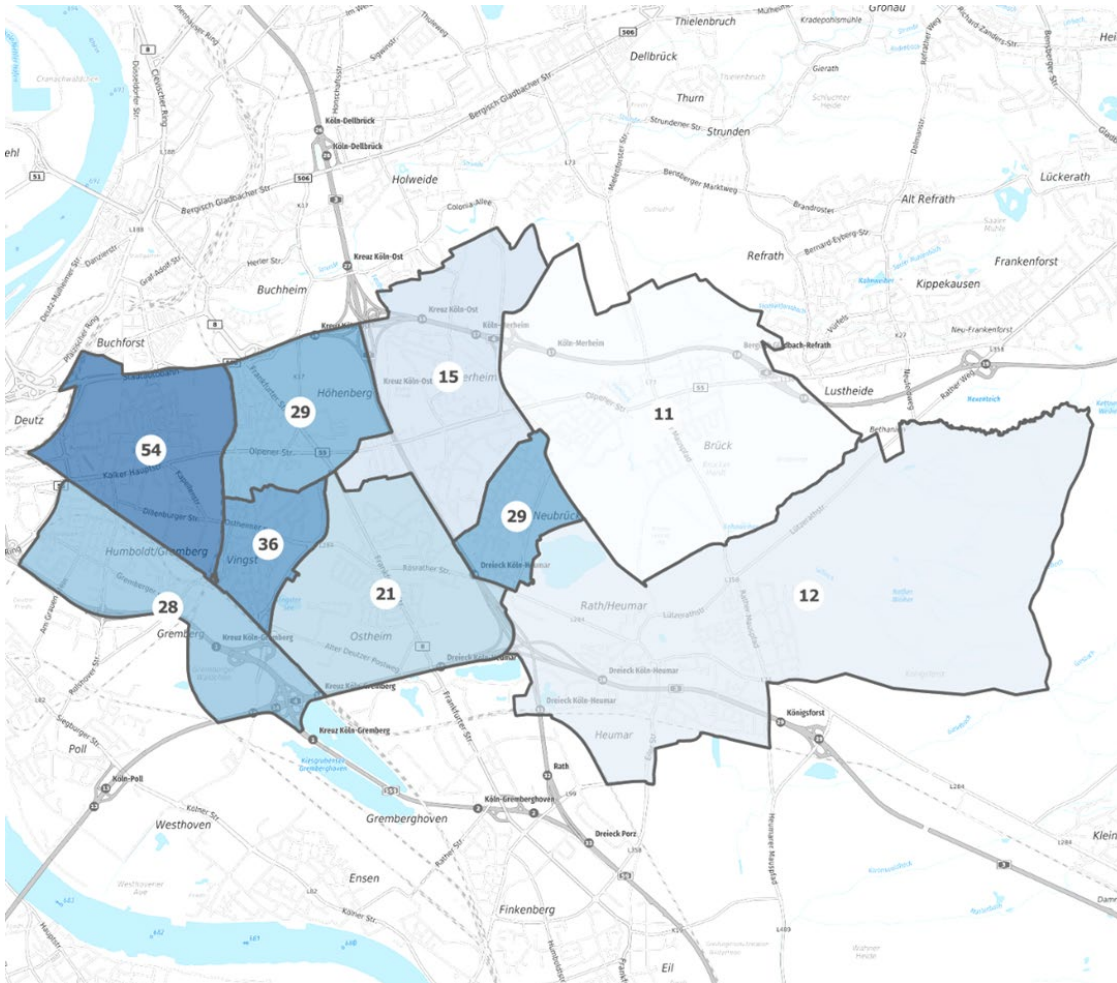


Kumulierte Fälle bis 16.03.21

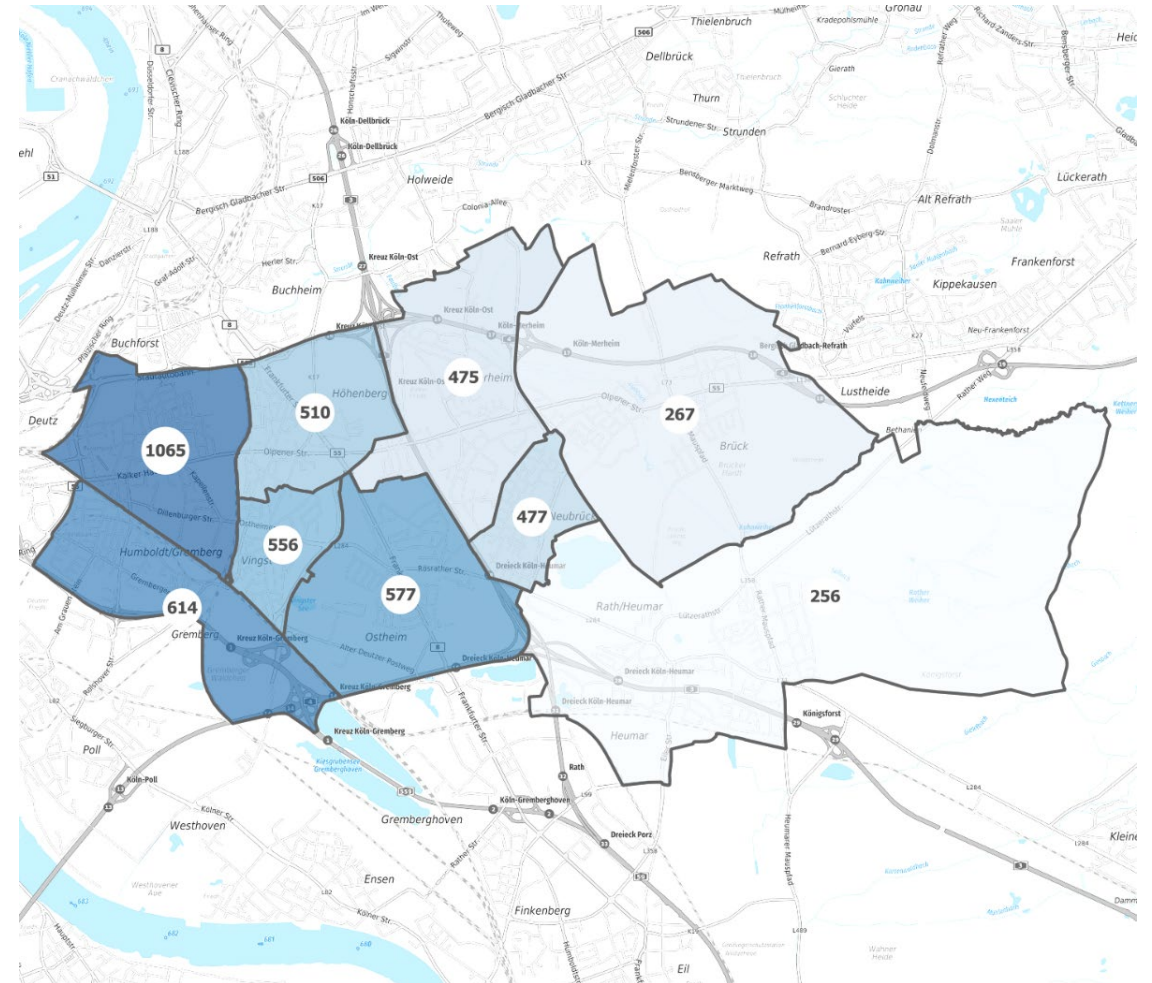


Bezirk Kalk

Aktive Fälle am 16.03.21

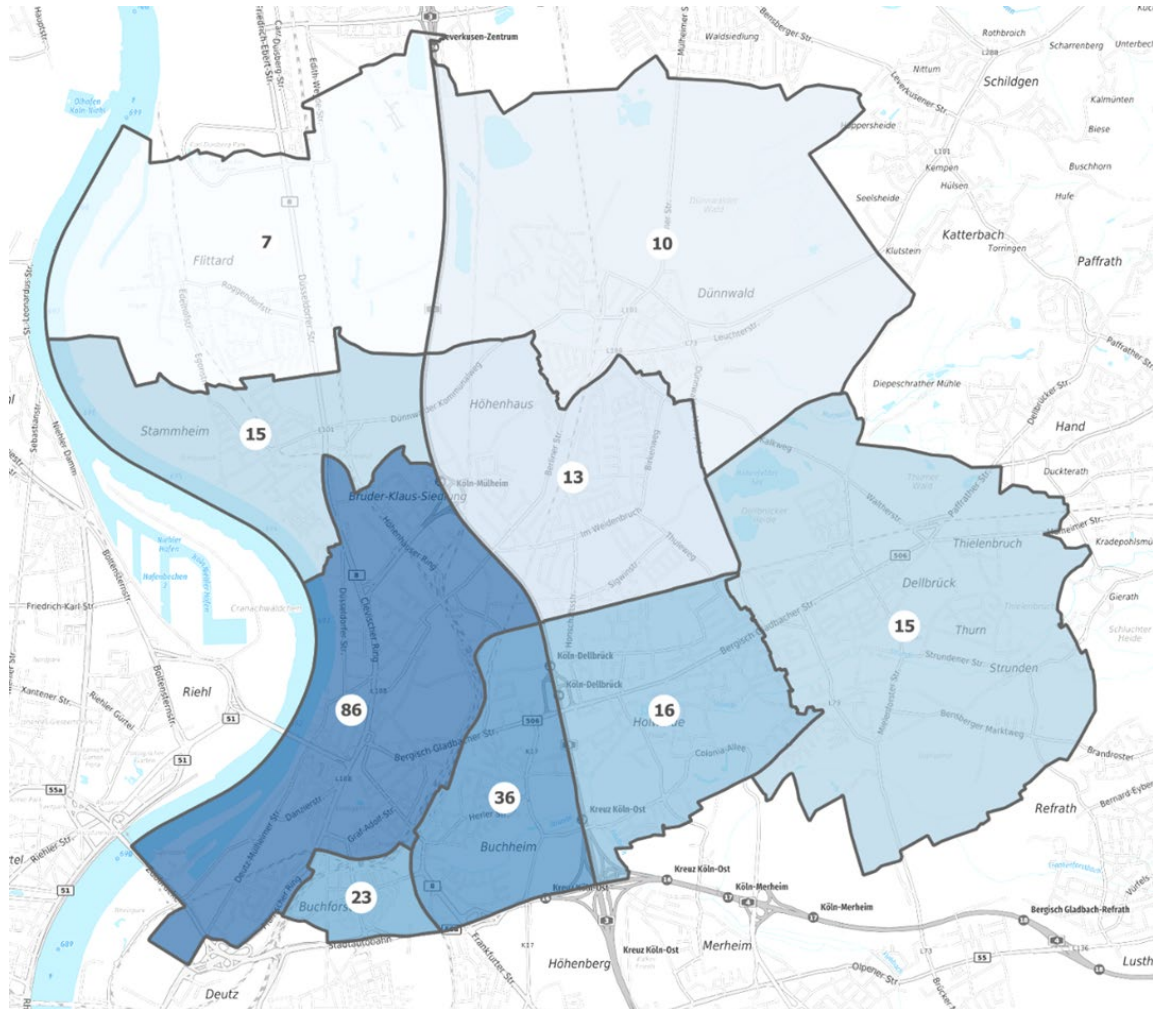


Kumulierte Fälle bis 16.03.21



Bezirk Mülheim

Aktive Fälle am 16.03.21



Kumulierte Fälle bis 16.03.21

