




- 38,40 mNHN Grundwassergleichen
- Hauptgrundwasserfließrichtungen
- 39,13 mNHN Grundwasserstände
- (38,44 mNHN) nicht berücksichtigte Grundwasserstände


Kartengrundlage: Stadt Köln, digitale DGK

**1057**
Grundwassermessstelle (GWM)


**1189**
Grundwassermessstelle (GWM) mit Datenlogger



Kalkberg I und Schlinggruben der ehemaligen Kläranlage Köln



ehemaliges CFK-Gelände



ehemaliges Stahlwerk, Waggon- und Räderfabrik

Auftraggeber	Projekt	
	Detailuntersuchung Kalkberg 1 Abschlussbericht	
	Projekt-Nr.	0359
 Boden. Gut. Machen.	Titel	
	Grundwassergleichenpläne 07/2014 bis 12/2015	
CONCEPT Umweltberatung GmbH Solinger Str. 12 45481 Mülheim www.conzept-gmbh.de	Maßstab Lageplan 1 : 11.000 nicht für Vermessung geeignet	
	Bearbeitungsdatum	Anlage
20.11.2017	4 a	