

200 Jahre Liegenschaftskataster Köln


200 JAHRE

Liegenschaftskataster Köln

AUSSTELLUNG

Stadthaus Deutz, Westgebäude

26. April 2022 bis 3. Juni 2022



von 1822 bis heute

Grußwort zur Ausstellung

Sehr geehrte Kölner*innen,

in diesem Jahr feiern wir ein besonderes Jubiläum: 200 Jahre Liegenschaftskataster in Köln. So werden seit zwei Jahrhunderten in Köln Grundstücke vermessen und dokumentiert. Diente dies zunächst der

Erhebung von Steuern, entwickelte es sich recht bald zum Instrument zur Sicherung des Eigentums.



Wo liegt mein Grundstück? Die Antworten auf diese Frage und auf die nach Fläche, Eigentum und Bebauung sind Grundlage für jedes Handeln im Grundstücksverkehr – sei es für die private Nutzung, als Gewerbe oder für die Infrastruktur.

Das auf Gesetzen und Verordnungen basierende Liegenschaftskataster dokumentiert flächendeckend alle Grundstücke und schafft unverzichtbare Rechtssicherheit – auch für die Zukunft. Der moderne Immobilienverkehr ist ohne diese akribisch geführte Grundlage nicht

200 Jahre Liegenschaftskataster Köln

denkbar. Die derzeitige Entwicklung zum digitalen Mehrzweckkataster macht die zukünftige sich verstärkende Bedeutung für Politik, Verwaltung, Wirtschaft und Bürger*innen sehr eindrücklich deutlich.

Die Ausstellung im Stadthaus Deutz zeigt anschaulich, wie sich das Liegenschaftskataster unserer Stadt durch die verschiedenen Epochen von den Anfängen bis in das heutige digitale Zeitalter entwickelt hat.

Ich lade Sie herzlich ein, diese Ausstellung in der Zeit vom 26.4. bis zum 3.6.2022 zu besuchen.

Interessantes zum Thema 200 Jahre Liegenschaftskataster in Köln finden sie aber auch unter www.stadt-koeln.de/200jahre-liegenschaftskataster.



Henriette Reker

Oberbürgermeisterin der Stadt Köln

Das erwartet Sie!

1822 – 1871 Napoleon bis Kaiserreich

Vom Urriß über Urkarte zum Steuerkataster

1871 – 1914 Gründerzeit

Köln sprengt seine Mauern

Vom Steuerkataster zum Eigentumskataster

1914 – 1933 Weimarer Republik

Soldner- und Gauß-Krüger-Koordinaten

1933 – 1945 Köln im Nationalsozialismus

Zentralisierung, Reichsbodenschätzung,

neugefasste Grundbuchordnung

1945 – 1989

Wiederaufbau / Wirtschaftswunder

Kataster wird Ländersache, Neuvermessungen

seit 1989 Digitaler Wandel

Automatisierung des Liegenschaftskatasters,

Mehrzweckkataster, auf dem Weg zur

3. Dimension

Ausstellungseröffnung

26. April 2022 um 15 Uhr

200 Jahre Liegenschaftskataster Köln



Urriß Longerich 1822 (Ausschnitt)



Luftbild um 1922

Führungen

Führungen unter Beachtung der aktuellen Corona-Regeln finden jeden Dienstag vom 26.04. bis 31.05.2022, von 18:00 bis 19:30 Uhr statt.

Anmeldungen mit Angabe des Termins bitte an katasteruebernahme@stadt-koeln.de mit dem Hinweis, dass Sie sich zur Ausstellungsführung anmelden wollen.

Moderner Arbeitsplatz 2022


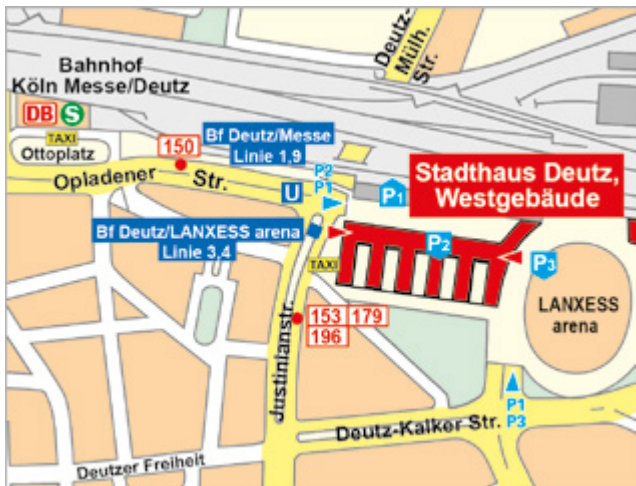


Anfahrt Stadthaus Deutz, Westgebäude

Haltestellen:

Bf Deutz/Messe (Linien 1, 9, 150)

Bf Deutz/LANXESS arena (Linien 3, 4, 153, 179, 196)



Besuchen Sie uns auch im Internet:



[www.stadt-koeln.de/
200jahre-liegenschaftskataster](http://www.stadt-koeln.de/200jahre-liegenschaftskataster)



Stadt Köln



Die Oberbürgermeisterin

Amt für Liegenschaften, Vermessung und Kataster
Amt für Presse- und Öffentlichkeitsarbeit

Gestaltung und Druck
Zentrale Dienste der Stadt Köln

Bildnachweis

Titelbild: Stadt Köln, unter Verwendung eines Fotos
von Neuwieser derivative work: Dontworry, CC
BY-SA 2.0, via Wikimedia Commons