



Kölner Statistische Nachricht 2/2020

Kölner Straßenverzeichnis Wahlen

zur Kommunalwahl 2020

Vorwort

Anlässlich der Kommunalwahl am 13.09.2020 legt das Amt für Stadtentwicklung und Statistik eine Neuauflage des "Kölner Straßenverzeichnis Wahlen" vor.

Nach einem Urteil des Verfassungsgerichts NRW mussten die Kommunalwahlbezirke in Köln sowie einigen anderen Städten in Nordrhein-Westfalen neu eingeteilt werden. Die Neuzuschnitte wurden vom Wahlausschuss in der Sitzung vom 19.02.2020 beschlossen und im Amtsblatt 9 vom 26.02.2020 veröffentlicht.

Das hier vorliegende Tabellenwerk zeigt ungerade und gerade Hausnummernbereiche im Kölner Stadtgebiet gegliedert nach:

- Straßenschlüssel
- Straßenname
- Stadtteilschlüssel
- Stadtteilname
- Postleitzahl
- Stimmbezirk
- Kommunalwahlbezirk
- Landtagswahlkreis
- Bundestagswahlkreis

Die Sortierung erfolgt nach Straßenname, danach nach ungerader / gerader Hausnummer. Die Bereiche zeigen die kleinste sowie die größte Hausnummer in dem jeweiligen Gebiet und können Lücken aufweisen.

Im Tabellenanhang finden sich stadtbezirksweise kartografische Sichten auf die Stimm- und Kommunalwahlbezirke.

Datengrundlage sind die bis zum 01.03.2020 vom Amt für Stadtentwicklung und Statistik georeferenzierten Adressen.

Es gelten die „Erläuterungen und Nutzungsbedingungen Geoportal“, die [hier](#) eingesehen werden können.

(<https://www.stadt-koeln.de/politik-und-verwaltung/geoportal/erlaeuterungen-und-nutzungsbedingungen-geoportal>)

Inhalt		Seite
Vorwort	1
Inhalt	2
Straßen mit Anfangsbuchstaben ...		
A	4
B	30
C	46
D	50
E	57
F	66
G	76
H	88
I	105
J	112
K	116
L	130
M	140
N	154
O	161
P	166
Q	174
R	175
S	186
T	203
U	209
V	213
W	218
X	228
Y	229
Z	230

	Seite
Tabelle der Kommunalwahlbezirke	233
Karten der Kommunalwahlbezirke	
Stadtbezirk 1	234
Stadtbezirk 2	235
Stadtbezirk 3	236
Stadtbezirk 4	237
Stadtbezirk 5	238
Stadtbezirk 6	239
Stadtbezirk 7	240
Stadtbezirk 8	241
Stadtbezirk 9	242
Kontakt / Impressum	243

Straße		Stadtteil		Post- leitzahl	Wahlkreis / -bezirk				ungerade Hausnummer		gerade Hausnummer	
Schlüssel	Name	Schlüssel	Name		Stimmbezirk	Kommunal	Landtag	Bundestag	von	bis	von	bis
00001	Aachener Glacis	104	Neustadt/Nord	50674	10405	04	18	93	1	1a		
00002	Aachener Str.	102	Neustadt/Süd	50674	10235	03	13	94	1	71	2	134
00002	Aachener Str.	303	Lindenthal	50931	30326	15	14	94	75	327	186	250
00002	Aachener Str.	304	Braunsfeld	50933	30408	15	14	94			300	390
00002	Aachener Str.	303	Lindenthal	50933	30326	15	14	94	329	413		
00002	Aachener Str.	304	Braunsfeld	50933	30409	15	14	94	415	501		
00002	Aachener Str.	304	Braunsfeld	50933	30405	15	14	94	503	571	392	460
00002	Aachener Str.	304	Braunsfeld	50933	30404	15	14	94	605	689	500	698a
00002	Aachener Str.	305	Müngersdorf	50933	30505	16	14	94	701	999	704	800
00002	Aachener Str.	305	Müngersdorf	50933	30504	16	14	94			952	972
00002	Aachener Str.	306	Junkersdorf	50858	30604	16	14	94	1001	1019a		
00002	Aachener Str.	306	Junkersdorf	50858	30603	16	14	94	1021	1055	1002	1052
00002	Aachener Str.	306	Junkersdorf	50858	30601	16	14	94	1057	1065	1054	1068a
00002	Aachener Str.	307	Weiden	50858	30704	16	14	94	1087	1141	1100	1122
00002	Aachener Str.	307	Weiden	50858	30705	16	14	94	1145	1215	1128	1190
00002	Aachener Str.	307	Weiden	50858	30706	16	14	94			1208	1208
00002	Aachener Str.	307	Weiden	50859	30706	16	14	94	1253	1327	1210	1296
00002	Aachener Str.	307	Weiden	50859	30707	17	14	94			1312	1420
00002	Aachener Str.	307	Weiden	50859	30708	17	14	94	1331	1413g		
04000	Aachener Str. (Porz)	706	Porz	51145	70601	34	17	93	3	39	2	26
00003	Aarestr.	908	Stammheim	51061	90801	45	19	101				
00004	Abendrothstr.	603	Seeberg	50769	60304	29	16	95	5	13	8	24
00005	Abshofstr.	806	Merheim	51109	80602	38	17	93	1	75	4	84
00006	Abt-Herwegen-Str.	303	Lindenthal	50935	30318	14	14	94	5	17	4	12
05979	Abtsweg	714	Zündorf	51143	71401	31	17	93	1	19	2	48
00007	Achtergäßchen	101	Altstadt/Süd	50678	10110	01	13	94			2	2
00008	Achterstr.	101	Altstadt/Süd	50678	10110	01	13	94	1	29	2	42
00008	Achterstr.	101	Altstadt/Süd	50678	10109	01	13	94	43	59	44	54
00008	Achterstr.	101	Altstadt/Süd	50678	10108	01	13	94	71	83a	60	68
06054	Ackerhummelweg	208	Rodenkirchen	50999	20814	09	13	94	3	33	4	34
00009	Ackerstr.	903	Buchheim	51065	90305	40	19	101			6	44
00009	Ackerstr.	903	Buchheim	51065	90304	40	19	101			46	118
00009	Ackerstr.	903	Buchheim	51065	90303	40	19	101			144	148
04003	Ackerwinde	306	Junkersdorf	50858	30602	16	14	94	1	31a	2	28
03459	Adalbert-Stifter-Str.	904	Holweide	51067	90407	41	19	101	3	13	2	20

Straße		Stadtteil		Post- leitzahl	Wahlkreis / -bezirk				ungerade Hausnummer		gerade Hausnummer	
Schlüssel	Name	Schlüssel	Name		Stimmbezirk	Kommunal	Landtag	Bundestag	von	bis	von	bis
04005	Adalbert-Stifter-Weg	208	Rodenkirchen	50996	20806	08	13	94	1	5	2	4
00010	Adalbertstr.	804	Höhenberg	51103	80406	38	18	93	1	17	2	26
05826	Adam-Linden-Str.	705	Eil	51145	70504	34	17	93	1	41	2	16
06106	Adam-Riese-Str.	207	Hahnwald	50996	20701	10	13	94	1	1		
00011	Adamsstr.	901	Mülheim	51063	90114	43	19	101	1	83	12	80
00012	Adam-Stegerwald-Str.	901	Mülheim	51063	90101	40	19	101	1	31	16	36
04004	Adamstr.	208	Rodenkirchen	50996	20804	08	13	94	5	27	2	28
00013	Adam-Wrede-Str.	501	Nippes	50733	50123	23	15	95			2	12
04006	Adelmutstr.	714	Zündorf	51143	71405	31	17	93	1	13	2	14
04007	Adlerstr.	206	Rondorf	50997	20607	10	13	94	1	29	4	12
04007	Adlerstr.	206	Rondorf	50997	20608	10	13	94			14	144
00014	Adlerweg	404	Vogelsang	50829	40404	20	15	95	1	19	2	30
00015	Adolf-Fischer-Str.	103	Altstadt/Nord	50670	10311	05	18	93	3	3	2	10
03870	Adolf-Grimme-Allee	406	Ossendorf	50829	40603	22	15	95	1	3	2	12
06011	Adolf-Kalsbach-Str.	713	Libur	51147	71301	32	17	93			2	54a
00016	Adolf-Kober-Str.	908	Stammheim	51061	90801	45	19	101	1	21	2	62
04010	Adolf-Menzel-Str.	208	Rodenkirchen	50999	20812	09	13	94	3	21		
04010	Adolf-Menzel-Str.	208	Rodenkirchen	50999	20813	09	13	94			6	20
04009	Adolph-Kolping-Str.	711	Wahn	51147	71101	32	17	93	1	35	2	32
04009	Adolph-Kolping-Str.	711	Wahn	51147	71102	32	17	93	37	51	40	76
00017	Adolphstr.	105	Deutz	50679	10503	06	18	93	1	35	2	46
04111	Adrian-Kiels-Str.	702	Westhoven	51149	70203	35	17	93	1	7	4	8
05440	Adrian-Meller-Str.	309	Widdersdorf	50859	30903	17	14	94	3	11	2	10
00018	Aduchtstr.	104	Neustadt/Nord	50668	10425	05	18	93	1	11	2	12
00019	Aegidienberger Str.	302	Sülz	50939	30201	12	14	94	1	27	2	32
03767	Aeltgen-Dünwald-Str.	907	Dünwald	51069	90702	44	19	101	1	89	2	40
00022	Aggerstr.	801	Humboldt/Gremberg	51105	80106	36	18	93	5	23	2	28
04011	Aggerstr. (Lövenich)	308	Lövenich	50859	30805	17	14	94	1	35		
04011	Aggerstr. (Lövenich)	308	Lövenich	50859	30806	17	14	94			2	30
04012	Aggerweg	703	Ensen	51149	70302	35	17	93	1	17		
04012	Aggerweg	703	Ensen	51149	70303	35	17	93			2	16
00020	Ägidiusstr.	302	Sülz	50937	30223	12	14	94	1	57	2	64
00020	Ägidiusstr.	302	Sülz	50937	30224	12	14	94	63	73	66	74
00023	Agilolfstr.	102	Neustadt/Süd	50678	10205	02	13	94	1	5	2	6
06147	Agnes-Karll-Str.	303	Lindenthal	50935	30318	14	14	94				

Straße		Stadtteil		Post- leitzahl	Wahlkreis / -bezirk				ungerade Hausnummer		gerade Hausnummer	
Schlüssel	Name	Schlüssel	Name		Stimmbezirk	Kommunal	Landtag	Bundestag	von	bis	von	bis
00024	Agrippastr.	101	Altstadt/Süd	50676	10120	06	13	94	1	17	6	18
00024	Agrippastr.	101	Altstadt/Süd	50676	10119	01	13	94	37	93	98	98
00025	Agrippinaufer	102	Neustadt/Süd	50678	10202	02	13	94			2	10
00026	Agrippinawerft	102	Neustadt/Süd	50678	10202	02	13	94			4	30
04013	Ahornstr.	607	Esch/Auweiler	50765	60701	28	16	95	1	55	2	30
00027	Ahornweg	403	Bickendorf	50827	40310	22	15	95	1	29	4	10
04014	Ahornweg (Grenzel)	709	Grenzel	51147	70902	33	17	93	1	63	2	74
04017	Ahornweg (Sürth)	210	Sürth	50999	21007	09	13	94	7	15	2	20
04015	Ahornweg (Widdersdorf)	309	Widdersdorf	50859	30905	17	14	94	1	13	4	14
03591	Ährenweg	305	Müngersdorf	50933	30507	16	14	94	1	27	2	24
04019	Ahrstr. (Lövenich)	308	Lövenich	50859	30806	17	14	94	1	21		
04019	Ahrstr. (Lövenich)	308	Lövenich	50859	30805	17	14	94	23	37	2	56a
04020	Ahrstr. (Rodenkirchen)	208	Rodenkirchen	50996	20810	08	13	94	1	13		
00028	Ahrweg	906	Höhenhaus	51061	90602	44	19	101	1	19	2	12
00029	Ahrweilerstr.	202	Marienburg	50968	20204	08	13	94	1	3	2	12
04022	Akazienstr.	607	Esch/Auweiler	50765	60701	28	16	95	1	73	2a	60
00030	Akazienweg	403	Bickendorf	50827	40305	22	15	95	1	91	2	30
00030	Akazienweg	403	Bickendorf	50827	40303	22	15	95			56a	56b
00030	Akazienweg	403	Bickendorf	50827	40304	22	15	95			58	82
00030	Akazienweg	403	Bickendorf	50827	40303	22	15	95	93	157	32	54b
00030	Akazienweg	403	Bickendorf	50827	40304	22	15	95	159	161	56	56
00030	Akazienweg	404	Vogelsang	50829	40404	20	15	95	165	201		
04023	Akazienweg (Grenzel)	709	Grenzel	51147	70902	33	17	93	1	15a	2	30
04023	Akazienweg (Grenzel)	709	Grenzel	51147	70903	33	17	93	17	31	38	56
04023	Akazienweg (Grenzel)	709	Grenzel	51147	70901	33	17	93	33	71	58	82
04025	Akazienweg (Sürth)	210	Sürth	50999	21007	09	13	94	1	23	2	22
04024	Akazienweg (Widdersdorf)	309	Widdersdorf	50859	30905	17	14	94	5	5	2	20
00031	Akeleiweg	603	Seeberg	50769	60302	29	16	95	1	3	2	2
04027	Akeleiweg (Junkersdorf)	306	Junkersdorf	50858	30604	16	14	94	3	21	2	22
05819	Aladinstr.	206	Rondorf	50997	20607	10	13	94			2	18
00032	Alarichstr.	105	Deutz	50679	10505	06	18	93	1	89	4	56
00033	Alban-Berg-Weg	405	Bocklemünd/Mengenich	50829	40504	20	15	95	1	19		
00034	Alberichhof	502	Mauenheim	50739	50201	25	16	95	1	5	2	6
04028	Alberichshof	710	Wahnheide	51147	71007	32	17	93	1	5	2	6
00035	Albermannstr.	802	Kalk	51103	80202	37	18	93	1	21	2	48

Straße		Stadtteil		Post- leitzahl	Wahlkreis / -bezirk				ungerade Hausnummer		gerade Hausnummer	
Schlüssel	Name	Schlüssel	Name		Stimmbezirk	Kommunal	Landtag	Bundestag	von	bis	von	bis
00035	Albermannstr.	802	Kalk	51103	80203	37	18	93	39	45	50	60
04030	Albert-Kindle-Str.	307	Weiden	50859	30707	17	14	94	1	25	2	36
00036	Albert-Schweitzer-Str.	204	Raderthal	50968	20403	07	13	94	1	5	2	2
04031	Albert-Schweitzer-Str. (Wahn)	711	Wahn	51147	71103	32	17	93	1	1	8	8
04032	Albert-Tobias-Weg	714	Zündorf	51143	71403	31	17	93	1	13	2	16
00037	Albertus-Magnus-Platz	303	Lindenthal	50931	30304	14	14	94			0	
00038	Albertusstr.	103	Altstadt/Nord	50667	10303	04	18	93	1	55	4	52
04033	Albertusweg	209	Weiß	50999	20905	09	13	94	1	19	4	20
06075	Albin-Hänseroth-Weg	309	Widdersdorf	50859	30901	17	14	94	1	83	2	96
05926	Albin-Köbis-Str.	711	Wahn	51147	71102	32	17	93	1	17	2	18
00039	Albrecht-Dürer-Platz	104	Neustadt/Nord	50672	10405	04	18	93	15	15		
04034	Albrecht-Dürer-Str.	208	Rodenkirchen	50999	20813	09	13	94	3	9	4	10
00040	Albusweg	907	Dünnwald	51069	90706	44	19	101	1	23		
00041	Alemannenstr.	105	Deutz	50679	10508	06	18	93	1	23	2	26
04035	Alemannenstr. (Gremberghoven)	704	Gremberghoven	51149	70401	34	17	93	7	9	10	12
04036	Alemannenstr. (Rodenkirchen)	208	Rodenkirchen	50996	20803	08	13	94	1	7	2	10
00042	Alexander-Petőfi-Platz	506	Longerich	50739	50613	27	16	95			2	16
00043	Alexander-von-Wacker-Platz	601	Merkenich	50769	60105	30	16	95	1	5	2	14
03790	Alexe-Altenkirch-Str.	507	Bilderstöckchen	50739	50701	25	15	95	3	21	2	10
00044	Alexianerstr.	101	Altstadt/Süd	50676	10118	01	13	94	1	5		
00044	Alexianerstr.	101	Altstadt/Süd	50676	10119	01	13	94			2	20
00044	Alexianerstr.	101	Altstadt/Süd	50676	10116	03	13	94	23	43		
00044	Alexianerstr.	101	Altstadt/Süd	50676	10117	03	13	94			30	48
05811	Alfons-Kafka-Str.	714	Zündorf	51143	71401	31	17	93	3	13	2	30
04038	Alfons-Nowak-Str.	306	Junkersdorf	50858	30605	16	14	94	1	5	2	6
04039	Alfred-Delp-Str.	703	Ensen	51149	70302	35	17	93	1	23	2	14
00045	Alfred-Döblin-Str.	405	Bocklemünd/Mengenich	50829	40507	20	15	95	1	11		
06038	Alfred-Moritz-Platz	706	Porz	51143	70605	31	17	93				
04040	Alfred-Nobel-Str.	706	Porz	51145	70602	34	17	93	1	49	2	34
04040	Alfred-Nobel-Str.	706	Porz	51145	70603	34	17	93	53	57		
00046	Alfred-Schütte-Allee	105	Deutz	50679	10512	06	18	93	1	1	2	24
00046	Alfred-Schütte-Allee	701	Poll	51105	70106	35	17	93			28	180
00046	Alfred-Schütte-Allee	701	Poll	51105	70105	35	17	93	51	165		
00047	Alfred-Werner-Str.	909	Flittard	51061	90904	45	19	101	1	23	2	4
00048	Alfterstr.	205	Zollstock	50969	20516	11	13	94	1	23	2	22

Straße		Stadtteil		Post- leitzahl	Wahlkreis / -bezirk				ungerade Hausnummer		gerade Hausnummer	
Schlüssel	Name	Schlüssel	Name		Stimmbezirk	Kommunal	Landtag	Bundestag	von	bis	von	bis
06145	Ali-Kurt-Weg	903	Stammheim	51063	90801	45	19	101				
00049	Allensteiner Str.	504	Niehl	50735	50411	26	16	95	5	5	8	8
04042	Allensteiner Str. (Rondorf)	206	Rondorf	50997	20602	10	13	94	9	13	2	12
00050	Allerheiligenstr.	103	Altstadt/Nord	50668	10307	04	18	93	15	27	2	18
00051	Allerseelenstr.	701	Poll	51105	70101	35	17	93	1	23	2	42a
03510	Allerstr.	609	Chorweiler	50765	60905	29	16	95	1	1	2	24
03860	Aloeweg	806	Merheim	51109	80605	38	17	93	1	105	8	100
06095	Aloys-Boecker-Str.	712	Lind	51147	71203	32	17	93			4	52
00052	Alpenerplatz	401	Ehrenfeld	50825	40124	19	15	95	1	7	2	6
00053	Alpenerstr.	401	Ehrenfeld	50825	40124	19	15	95	1	27	2	24
00053	Alpenerstr.	401	Ehrenfeld	50825	40123	19	15	95	29	37	26	34
00054	Alpenroder Weg	605	Lindweiler	50767	60501	28	16	95	1	27	2	36
00055	Alpenrosenweg	603	Seeberg	50769	60301	29	16	95	1	7		
00055	Alpenrosenweg	603	Seeberg	50769	60302	29	16	95			2	14
03848	Alphons-Silbermann-Weg	303	Lindenthal	50931	30304	14	14	94				
00056	Alradstr.	909	Flittard	51061	90903	45	19	101	1	21	4	44
00057	Alsdorfer Str.	304	Braunsfeld	50933	30401	15	14	94	1	23	2	6
00058	Alsenstr.	105	Deutz	50679	10502	06	18	93	1	27	2	20
00059	Alstädter Str.	205	Zollstock	50969	20515	11	13	94	1	23	2	26
00060	Altbaumburgweg	507	Bilderstöckchen	50739	50702	25	15	95	11	11	2	58
00061	Altdahnweg	507	Bilderstöckchen	50739	50703	25	15	95	1	13	2	12
04044	Alte Apotheke	714	Zündorf	51143	71403	31	17	93	1	15	2	18
06094	Alte Blockstelle	712	Lind	51147	71203	32	17	93				
04045	Alte Brühler Str.	213	Meschenich	50997	21304	10	13	94	17	25a	8	22
04045	Alte Brühler Str.	213	Meschenich	50997	21303	10	13	94	27	187	26	62
04046	Alte Burgstr.	713	Libur	51147	71301	32	17	93	1	41a	4	38
03969	Alte Escher Str.	406	Ossendorf	50829	40603	22	15	95				
04541	Alte Fischenicher Str.	213	Meschenich	50997	21304	10	13	94	1	51	2	52
04047	Alte Forststr.	808	Rath/Heumar	51107	80812	39	17	93	5	55	2	4
04048	Alte Gasse	714	Zündorf	51143	71406	31	17	93	3	3		
04048	Alte Gasse	714	Zündorf	51143	71401	31	17	93	9	9		
04049	Alte Heide	710	Wahnheide	51147	71007	32	17	93	1	53b	2	58
04050	Alte Kirchgasse	210	Sürth	50999	21009	09	13	94	1	23	2	46
04990	Alte Klosterstr.	306	Junkersdorf	50858	30602	16	14	94	1	25	2	26
04051	Alte Kölner Str.	709	Grenge	51147	70902	33	17	93				

Straße		Stadtteil		Post- leitzahl	Wahlkreis / -bezirk				ungerade Hausnummer		gerade Hausnummer	
Schlüssel	Name	Schlüssel	Name		Stimmbezirk	Kommunal	Landtag	Bundestag	von	bis	von	bis
04053	Alte Kölnstr.	213	Meschenich	50997	21301	10	13	94	1	35	2	76
04054	Alte Magazinstr.	710	Wahnheide	51147	71003	32	17	93	1	17	16	20
00065	Alte Mauer am Bach	101	Altstadt/Süd	50676	10118	01	13	94	35	35	36	64
00068	Alte Neusser Landstr.	612	Worringen	50769	61206	30	16	95	137	137	240	270
00068	Alte Neusser Landstr.	612	Worringen	50769	61207	30	16	95	139	211	170	234
00068	Alte Neusser Landstr.	612	Worringen	50769	61206	30	16	95	213	251		
00068	Alte Neusser Landstr.	612	Worringen	50769	61205	30	16	95	253	299	272	310
04058	Alte Rheinstr.	209	Weiß	50999	20904	09	13	94	1	17	2	10
00076	Alte Römerstr.	601	Merkenich	50769	60102	30	16	95	69	151	52	134
00076	Alte Römerstr.	601	Merkenich	50769	60101	30	16	95	167	173		
04059	Alte Sandkaul	309	Widdersdorf	50859	30904	17	14	94	1	31	2	20b
00079	Alte Str.	612	Worringen	50769	61201	30	16	95	1	9c	2a	2a
00079	Alte Str.	612	Worringen	50769	61203	30	16	95			100	166
00079	Alte Str.	612	Worringen	50769	61205	30	16	95	201	201		
04060	Alte Str. (Widdersdorf)	309	Widdersdorf	50859	30903	17	14	94	1	47	2	36
04060	Alte Str. (Widdersdorf)	309	Widdersdorf	50859	30902	17	14	94	49	57	38	40
00080	Alte Wallgasse	103	Altstadt/Nord	50672	10303	04	18	93			2	10
00080	Alte Wallgasse	103	Altstadt/Nord	50672	10301	04	18	93	5	31		
00081	Alte Wipperfürther Str.	903	Buchheim	51065	90305	40	19	101	1	55	2	70
00081	Alte Wipperfürther Str.	903	Buchheim	51065	90306	40	19	101	61	69	72	82
00062	Alteburger Platz	102	Neustadt/Süd	50678	10205	02	13	94	1	1	2	2
00063	Alteburger Str.	101	Altstadt/Süd	50678	10112	01	13	94	1	13	2	14
00063	Alteburger Str.	102	Neustadt/Süd	50678	10203	02	13	94	15	73	16	18
00063	Alteburger Str.	102	Neustadt/Süd	50678	10204	02	13	94			20	54
00063	Alteburger Str.	102	Neustadt/Süd	50678	10207	02	13	94			56	66
00063	Alteburger Str.	102	Neustadt/Süd	50678	10208	02	13	94	79	89		
00063	Alteburger Str.	102	Neustadt/Süd	50678	10205	02	13	94	101	121	70	82
00063	Alteburger Str.	102	Neustadt/Süd	50678	10206	02	13	94	127	129		
00063	Alteburger Str.	201	Bayenthal	50968	20101	07	13	94	139	179	138	174
00063	Alteburger Str.	201	Bayenthal	50968	20102	07	13	94	191	303	180	212
00063	Alteburger Str.	201	Bayenthal	50968	20103	07	13	94			218	256
00063	Alteburger Str.	201	Bayenthal	50968	20105	07	13	94			268	306
00063	Alteburger Str.	201	Bayenthal	50968	20106	07	13	94	311	379	334	338
00064	Alteburger Wall	102	Neustadt/Süd	50678	10205	02	13	94	1	31	2	18
00066	Altenauer Weg	906	Höhenhaus	51061	90605	44	19	101	1	5	2	4

Straße		Stadtteil		Post- leitzahl	Wahlkreis / -bezirk				ungerade Hausnummer		gerade Hausnummer	
Schlüssel	Name	Schlüssel	Name		Stimmbezirk	Kommunal	Landtag	Bundestag	von	bis	von	bis
00067	Altenberger Str.	103	Altstadt/Nord	50668	10307	04	18	93	1	23	12	20
04055	Altenberger Str. (Eil)	705	Eil	51145	70507	34	17	93	1	41	2	44
00069	Altengrabengäßchen	103	Altstadt/Nord	50668	10313	04	18	93	1	19		
00070	Altenhofer Weg	604	Heimersdorf	50767	60402	29	16	95	1	29	2	44
00071	Altenhofstr.	406	Ossendorf	50827	40601	22	15	95	1	9	4	4
00073	Alter Deutzer Postweg	805	Ostheim	51107	80503	38	18	93	11	77		
00073	Alter Deutzer Postweg	704	Gremberghoven	51149	70401	34	17	93	95	101	100	102
00073	Alter Deutzer Postweg	808	Rath/Heumar	51107	80810	39	17	93	121	221c		
03963	Alter Friedhofsweg	806	Merheim	51109	80601	38	17	93				
00074	Alter Markt	103	Altstadt/Nord	50667	10304	06	18	93	1	67	2	10
00074	Alter Markt	103	Altstadt/Nord	50667	10305	06	18	93	75	79	18	62
03703	Alter Militärring	305	Müngersdorf	50933	30502	15	14	94	1	43	56	74
03703	Alter Militärring	305	Müngersdorf	50933	30503	15	14	94			6	50
03703	Alter Militärring	305	Müngersdorf	50933	30505	16	14	94	45	45	80	88
03703	Alter Militärring	305	Müngersdorf	50933	30501	15	14	94			94	94
03703	Alter Militärring	305	Müngersdorf	50933	30505	16	14	94			96	96
00075	Alter Mühlenweg	105	Deutz	50679	10512	06	18	93	11	39	2	2
00075	Alter Mühlenweg	105	Deutz	50679	10513	06	18	93	41	63	44	64
00078	Alter Stammheimer Weg	503	Riehl	50735	50304	23	16	95	1	1		
00082	Altleiningenweg	507	Bilderstöckchen	50739	50704	25	15	95			2	40
00083	Altonaer Platz	506	Longerich	50737	50604	27	16	95			2	16
00084	Altonaer Str.	506	Longerich	50737	50604	27	16	95	1	41	2	6
00084	Altonaer Str.	506	Longerich	50737	50603	27	16	95	43	65	22	32
00085	Altstr.	901	Mülheim	51063	90116	43	19	101	5	9	2	10
00086	Alvenslebenstr.	104	Neustadt/Nord	50668	10425	05	18	93	1	15	2	12
00087	Alzeyer Str.	507	Bilderstöckchen	50739	50702	25	15	95	1	33	2	36
03589	Am Ackerrain	305	Müngersdorf	50933	30506	16	14	94	3	27	2	26
00090	Am Alten Brauhaus	601	Merkenich	50769	60101	30	16	95	1	9	6	6
04063	Am Alten Brauhaus (Zündorf)	714	Zündorf	51143	71405	31	17	93	1	15	2	18
06164	Am Alten Güterbahnhof	401	Ehrenfeld	50825	40101	19	15	95				
00091	Am Alten Posthof	103	Altstadt/Nord	50667	10302	04	18	93	1	5	2	8
03924	Am Alten Stellwerk	501	Nippes	50733	50106	25	15	95	1	53	2	64
00092	Am Alten Turm	808	Rath/Heumar	51107	80806	39	17	93	1	13	2	4
00093	Am Alten Ufer	103	Altstadt/Nord	50668	10307	04	18	93	35	57	6	12
04065	Am Alten Weiher	607	Esch/Auweiler	50765	60705	28	16	95	1	11	10	10

Straße		Stadtteil		Post- leitzahl	Wahlkreis / -bezirk				ungerade Hausnummer		gerade Hausnummer	
Schlüssel	Name	Schlüssel	Name		Stimmbezirk	Kommunal	Landtag	Bundestag	von	bis	von	bis
00089	Am Altenberger Kreuz	701	Poll	51105	70104	35	17	93	1	17	2	18
04066	Am Anger	714	Zündorf	51143	71408	32	17	93	1	21		
06021	Am Aspelkreuz	309	Widdersdorf	50859	30901	17	14	94	5	29	2	116
03927	Am Ausbesserungswerk	501	Nippes	50733	50106	25	15	95			2	42
03920	Am Bachhof	611	Roggendorf/Thenhoven	50769	61102	30	16	95	1	5	2	2
04067	Am Baggerfeld	607	Esch/Auweiler	50767	60707	28	16	95	1	1	10	10
04068	Am Bahnhof	711	Wahn	51147	71103	32	17	93	25	85	2	126
00095	Am Balsamhof	506	Longerich	50739	50613	27	16	95	1	5	2	20
00096	Am Bayenturm	101	Altstadt/Süd	50678	10109	01	13	94			2	2
00096	Am Bayenturm	101	Altstadt/Süd	50678	10113	01	13	94	5	9		
03725	Am Beethovenpark	302	Sülz	50935	30233	13	14	94	1	35	2	50
00097	Am Bergerhof	612	Worringen	50769	61201	30	16	95	1	9	2	28
04070	Am Bergerhof (Elsdorf)	708	Elsdorf	51145	70801	33	17	93			2	12
04071	Am Berzenacker	714	Zündorf	51143	71404	31	17	93				
00099	Am Bilderstöckchen	507	Bilderstöckchen	50739	50701	25	15	95	1	97	40	70
04072	Am Bitzenhäuschen	705	Eil	51145	70505	33	17	93	1	11	2	10
04073	Am Blauen Stein (Ensen)	703	Ensen	51149	70301	35	17	93				
04074	Am Blauen Stein (Rondorf)	206	Rondorf	50997	20604	10	13	94	1	25	2	18
00100	Am Blutberg	610	Blumenberg	50765	61003	30	16	95				
00100	Am Blutberg	602	Fühlingen	50769	60201	29	16	95				
05975	Am Bödinger Hof	206	Rondorf	50997	20602	10	13	94	1	45	2	10
00101	Am Bollwerk	103	Altstadt/Nord	50667	10305	06	18	93	1	15		
00101	Am Bollwerk	103	Altstadt/Nord	50667	10304	06	18	93	21	25		
04075	Am Börschsgarten	711	Wahn	51147	71104	32	17	93			2	28
00103	Am Botanischen Garten	503	Riehl	50735	50303	23	16	95	1	49	6	58
00103	Am Botanischen Garten	503	Riehl	50735	50308	23	16	95	49a	73	62	76
00104	Am Bramhoff	904	Holweide	51067	90401	41	19	101	1	17	2	14
05832	Am Braunsacker	607	Esch/Auweiler	50765	60704	28	16	95	1	123	56	136
05832	Am Braunsacker	607	Esch/Auweiler	50765	60703	28	16	95			2	54
00105	Am Brunnenbogen	403	Bickendorf	50827	40307	22	15	95	1	15	2	16
04077	Am Bülllesgarten	711	Wahn	51147	71104	32	17	93			2	28
00106	Am Burgacker	808	Rath/Heumar	51107	80808	39	17	93	1	41	2	40
03977	Am Bürgerpark	802	Kalk	51103	80209	37	18	93				
04078	Am Clarenhof	307	Weiden	50859	30709	17	14	94	1	23	2	18
03811	Am Coloneum	406	Ossendorf	50829	40603	22	15	95	1	9	2	8

Straße		Stadtteil		Post- leitzahl	Wahlkreis / -bezirk				ungerade Hausnummer		gerade Hausnummer	
Schlüssel	Name	Schlüssel	Name		Stimmbezirk	Kommunal	Landtag	Bundestag	von	bis	von	bis
05831	Am Courts Garten	714	Zündorf	51143	71409	31	17	93	1	9	2	18
04079	Am Damm	209	Weiß	50999	20901	09	13	94	1	21	2	36
06116	Am Deutzer Kastell	105	Deutz	50679	10502	06	18	93				
03578	Am Deutzer Stadtgarten	105	Deutz	50679	10512	06	18	93	1	1		
04082	Am Distelkampsgarten	711	Wahn	51147	71104	32	17	93			2	14
04083	Am Domenhof	211	Godorf	50997	21101	09	13	94	1	3	2	4
00107	Am Domhof	103	Altstadt/Nord	50667	10304	06	18	93	1	1		
03667	Am Donatushof	608	Volkhoven/Weiler	50765	60801	28	16	95	3	17		
00108	Am Donewald	907	Dünnwald	51069	90702	44	19	101	1	11	2	26
04084	Am Dornbusch	709	Grengel	51147	70901	33	17	93			2	6
04085	Am Dreieck	808	Rath/Heumar	51107	80809	39	17	93	1	3	2	4
00109	Am Duffesbach	102	Neustadt/Süd	50677	10220	02	13	94	1	43		
00109	Am Duffesbach	102	Neustadt/Süd	50677	10219	02	13	94			2	44
06144	Am Düxer Bock	105	Deutz	50679	10510	06	18	93				
06182	Am Eckigen Rundbau	901	Mülheim	51063	90102	40	19	101				
00110	Am Eichelberg	604	Heimersdorf	50767	60401	29	16	95	1	23	2	78
04086	Am Eichenwäldchen	207	Hahnwald	50996	20701	10	13	94	1	25	2	26
05929	Am Eifeltor	206	Rondorf	50997	20601	10	13	94	1	1	2	26
05929	Am Eifeltor	205	Zollstock	50969	20512	11	13	94				
00111	Am Emberg	906	Höhenhaus	51061	90604	44	19	101	1	39	2	34
04087	Am Engeldorfer Berg	213	Meschenich	50997	21302	10	13	94	7	29	2	26
04088	Am Engelshof	307	Weiden	50859	30709	17	14	94	1	15	2	18
05833	Am Entenpfuhl	607	Esch/Auweiler	50765	60704	28	16	95	1	99	2	62
04090	Am Eulengarten	211	Godorf	50997	21102	09	13	94	1	45	2	34
00112	Am Faulbach	901	Mülheim	51063	90117	45	19	101			2	2
03608	Am Feldgarten	611	Roggendorf/Thenhoven	50769	61102	30	16	95	1	15	2	16
00113	Am Feldrain	909	Flittard	51061	90901	45	19	101	3	15	2	24
04091	Am Feldrain (Sürth)	210	Sürth	50999	21005	09	13	94	23	23	24	38
04091	Am Feldrain (Sürth)	210	Sürth	50999	21001	09	13	94			56	82
00114	Am Feldschlößchen	601	Merkenich	50769	60101	30	16	95			20	32
00115	Am Flachsrosterweg	906	Höhenhaus	51061	90605	44	19	101	1	35	4	72
00115	Am Flachsrosterweg	906	Höhenhaus	51061	90604	44	19	101			2	2
00116	Am Fliederbusch	403	Bickendorf	50827	40307	22	15	95	1	31	2	40
00117	Am Flutgraben	904	Holweide	51067	90411	41	19	101	1	17	2	64
04092	Am Frankenhain	306	Junkersdorf	50858	30605	16	14	94	1	61	2	62

Straße		Stadtteil		Post- leitzahl	Wahlkreis / -bezirk				ungerade Hausnummer		gerade Hausnummer	
Schlüssel	Name	Schlüssel	Name		Stimmbezirk	Kommunal	Landtag	Bundestag	von	bis	von	bis
00118	Am Frankenturm	103	Altstadt/Nord	50667	10304	06	18	93	1	5		
03615	Am Frohnweiher	612	Worringen	50769	61207	30	16	95	1	23	2	24
04093	Am Fuchsgraben	309	Widdersdorf	50859	30903	17	14	94	1	13	2	16
00119	Am Gibbelsberg	305	Müngersdorf	50933	30505	16	14	94	1	5	4	14
00120	Am Gieselbach	808	Rath/Heumar	51107	80805	39	17	93	1	31	2	28
03626	Am Gleisdreieck	402	Neuehrenfeld	50823	40203	21	15	95	1	9	2	2
00121	Am Gleueler Bach	303	Lindenthal	50935	30318	14	14	94	1	25	2	26
04094	Am Godorfer Kirchweg	211	Godorf	50997	21102	09	13	94	1	27	2	30
06172	Am Goldschmidtshof	212	Immendorf	50997	21201	10	13	94				
06077	Am Golfpark	309	Widdersdorf	50859	30901	17	14	94	1	15	2	40
00122	Am Gräfenhof	807	Brück	51109	80707	39	17	93	7	19	18	60
00123	Am Grauen Stein	801	Humboldt/Gremberg	51105	80104	36	18	93	3	17	4	20
00123	Am Grauen Stein	701	Poll	51105	70101	35	17	93	27	33	24	26
04095	Am Greinshof	210	Sürth	50999	21003	09	13	94	1	19	2	12
05904	Am Grott	712	Lind	51147	71203	32	17	93	3	17	4	4
05959	Am Haelentor	306	Junkersdorf	50858	30606	14	14	94	1	7	2	2
03902	Am Hafenamt	101	Altstadt/Süd	50678	10113	01	13	94				
04096	Am Hagelkreuz	209	Weiß	50999	20902	09	13	94	5	9	2	22
04096	Am Hagelkreuz	209	Weiß	50999	20901	09	13	94	11	31	46	62
00124	Am Haselbusch	403	Bickendorf	50827	40310	22	15	95	1	11	2	16
04097	Am Heckelchen	213	Meschenich	50997	21302	10	13	94	3	19	2	30
04098	Am Heepsgarten	711	Wahn	51147	71104	32	17	93			2	28
04099	Am Heidenberg	306	Junkersdorf	50858	30605	16	14	94				
04100	Am Heidstamm	308	Lövenich	50859	30803	17	14	94	1	39	2	50
04100	Am Heidstamm	308	Lövenich	50859	30801	17	14	94	47	47	52	84
04100	Am Heidstamm	308	Lövenich	50859	30802	17	14	94	49	115		
04101	Am Heiligenhäuschen (Urbach)	707	Urbach	51145	70701	33	17	93	1	15		
04102	Am Heiligenhäuschen (Widdersdorf)	309	Widdersdorf	50859	30903	17	14	94	1	17	2	16
00125	Am Heiligenpfad	608	Volkhoven/Weiler	50765	60801	28	16	95				
04105	Am Hermannshof	207	Hahnwald	50996	20702	10	13	94	5	15	6	8
00126	Am Hetzepetsch	603	Seeberg	50769	60301	29	16	95	13	33	2	18
05659	Am Hilgerskreuz	213	Meschenich	50997	21303	10	13	94	1	19	2	12
04106	Am Himmel	306	Junkersdorf	50858	30608	16	14	94	1	11	2	10
00127	Am Hirschfuß	909	Flittard	51061	90904	45	19	101	1a	1a	2	4
00128	Am Hirschsprung	807	Brück	51109	80709	39	17	93	1	17	40	46

Straße		Stadtteil		Post- leitzahl	Wahlkreis / -bezirk				ungerade Hausnummer		gerade Hausnummer	
Schlüssel	Name	Schlüssel	Name		Stimmbezirk	Kommunal	Landtag	Bundestag	von	bis	von	bis
00128	Am Hirschsprung	807	Brück	51109	80710	39	17	93			2	32
04107	Am Hochkreuz	704	Gremberghoven	51149	70402	34	17	93	5	45		
00130	Am Hof	103	Altstadt/Nord	50667	10304	06	18	93	1	27	2	52
04109	Am Hof (Junkersdorf)	306	Junkersdorf	50858	30608	16	14	94	1	11	4	20
04108	Am Höfchen	206	Rondorf	50997	20601	10	13	94	1	53	2	38
04108	Am Höfchen	204	Raderthal	50997	20401	10	13	94				
00129	Am Höfenweg	601	Merkenich	50769	60105	30	16	95	1	71	6	92
03646	Am Hufenpfädchen	405	Bocklemünd/Mengenich	50829	40507	20	15	95				
00131	Am Husholz	203	Raderberg	50968	20303	07	13	94	1	15	2	12
00132	Am Jägerhof	801	Humboldt/Gremberg	51105	80107	36	18	93			2	18
00133	Am Jungholz	907	Dünnwald	51069	90704	44	19	101			4	6
03653	Am Justizzentrum	302	Sülz	50939	30205	12	14	94	1	13	6	6
03630	Am Katzenberg	907	Dünnwald	51069	90708	44	19	101	1	27	2	2
00134	Am Kaulberg	803	Vingst	51107	80303	36	18	93	1	7	2	14
04110	Am Keuschhof	308	Lövenich	50859	30802	17	14	94			2	54
00135	Am Kiefernwald	906	Höhenhaus	51061	90602	44	19	101	1	45	2	52
00136	Am Kielshof	701	Poll	51105	70110	35	17	93	1	33		
00136	Am Kielshof	701	Poll	51105	70111	35	17	93	35	57	2	32
04112	Am Kindergarten	711	Wahn	51147	71101	32	17	93			4	8
05876	Am Kirchberg	607	Esch/Auweiler	50765	60707	28	16	95			4	8
04114	Am Kirchhof	213	Meschenich	50997	21301	10	13	94	1	25	2	20
04115	Am Kirchweg	206	Rondorf	50997	20603	10	13	94	1	13		
00137	Am Klausenberg	807	Brück	51109	80702	39	17	93	1	75	76	84
00137	Am Klausenberg	807	Brück	51109	80701	39	17	93			4	74
00138	Am Kleeacker	701	Poll	51105	70109	35	17	93	1	7	2	8
05948	Am kleinen Busch	713	Libur	51147	71301	32	17	93	15	15	4	6
04116	Am Kliepesch	307	Weiden	50859	30709	17	14	94	1	15	4	18
06123	Am Klostergarten	306	Junkersdorf	50858	30603	16	14	94	1	17	2	16
00139	Am Klosterhof	907	Dünnwald	51069	90703	44	19	101	1	35	2	4
00139	Am Klosterhof	907	Dünnwald	51069	90703	44	19	101			18	18
00139	Am Klosterhof	907	Dünnwald	51069	90701	44	19	101	189	209	10	12
05920	Am Köchhof	607	Esch/Auweiler	50765	60702	28	16	95	7	67	2	58
04117	Am Kölnberg	213	Meschenich	50997	21304	10	13	94				
03754	Am Kölner Brett	401	Ehrenfeld	50825	40119	19	15	95	1	3	2	18
04118	Am Kölner Weg	607	Esch/Auweiler	50765	60707	28	16	95	1	63	2	56

Straße		Stadtteil		Post- leitzahl	Wahlkreis / -bezirk				ungerade Hausnummer		gerade Hausnummer	
Schlüssel	Name	Schlüssel	Name		Stimmbezirk	Kommunal	Landtag	Bundestag	von	bis	von	bis
00141	Am Königsweg	601	Merkenich	50769	60101	30	16	95	31	31	2	20
04119	Am Konraderhof	206	Rondorf	50997	20601	10	13	94	1	5	0	2
00142	Am Kornfeld	701	Poll	51105	70109	35	17	93	1	3	2	4
04120	Am Kradepohl	213	Meschenich	50997	21301	10	13	94	1	27		
04121	Am Krausbaum	711	Wahn	51147	71106	32	17	93	5	41	4	44
00143	Am Krausen Baum	904	Holweide	51067	90413	41	19	101	1	23	2a	20
04122	Am Kreuzweg	213	Meschenich	50997	21304	10	13	94	1	3		
00144	Am Krieler Dom	302	Sülz	50935	30234	13	14	94	1	35	2	40
05804	Am Krumfingers Hof	702	Westhoven	51149	70201	35	17	93	5	25	2	14
00145	Am Kümpchenschhof	103	Altstadt/Nord	50670	10311	05	18	93	1	13		
00145	Am Kümpchenschhof	104	Neustadt/Nord	50670	10411	05	18	93	15	21	2	2
00146	Am Kunstfeld	907	Dünnwald	51069	90704	44	19	101	1	53a		
03561	Am Kurtenwaldbach	808	Rath/Heumar	51107	80805	39	17	93	1	15	2	52
03688	Am Kutzpfädchen	602	Fühlingen	50769	60202	29	16	95	1	11	2	12
04124	Am Kuxgarten	711	Wahn	51147	71104	32	17	93	1	1	2	24
06013	Am Langer Lido	715	Langel	51143	71501	31	17	93	11	11		
00147	Am Langen Stein	403	Bickendorf	50827	40303	22	15	95	1	11	2	16
00148	Am Leinacker	905	Dellbrück	51069	90521	41	19	101	3	13	4	18
05859	Am Lennartzhof	208	Rodenkirchen	50996	20801	08	13	94	3	47	2	44
04125	Am Leuschhof	707	Urbach	51145	70707	33	17	93	1	25	2	8e
00149	Am Leystapel	103	Altstadt/Nord	50676	10304	06	18	93				
00149	Am Leystapel	101	Altstadt/Süd	50676	10120	06	13	94				
06034	Am Liburer Wall	713	Libur	51147	71301	32	17	93				
03590	Am Lindenweg	305	Müngersdorf	50933	30506	16	14	94	1	63	10	76
04127	Am Linder Kreuz	712	Lind	51147	71203	32	17	93	27	93	10	72
04127	Am Linder Kreuz	712	Lind	51147	71204	32	17	93			72a	78
00150	Am Lingchen	612	Worringen	50769	61204	30	16	95	1	13	2	10a
06096	Am Lusthaus	808	Rath/Heumar	51107	80804	39	17	93	1	27	2	32
04128	Am Maarhof	707	Urbach	51145	70705	33	17	93	1	33	2	28
05869	Am Magerhof	213	Meschenich	50997	21303	10	13	94	1	37	2	48
00151	Am Malzbüchel	101	Altstadt/Süd	50667	10120	06	13	94	1	3	2	8
00152	Am Marienstift	904	Holweide	51067	90412	41	19	101	1	39	2	64
04129	Am Markt	714	Zündorf	51143	71405	31	17	93			4	4
04129	Am Markt	714	Zündorf	51143	71406	31	17	93			6	8
04131	Am Marktplatz	703	Ensen	51149	70303	35	17	93	1	5		

Straße		Stadtteil		Post- leitzahl	Wahlkreis / -bezirk				ungerade Hausnummer		gerade Hausnummer	
Schlüssel	Name	Schlüssel	Name		Stimmbezirk	Kommunal	Landtag	Bundestag	von	bis	von	bis
04132	Am Mertenshof	309	Widdersdorf	50859	30902	17	14	94	1	45	2	112
00155	Am Molenkopf	504	Niehl	50735	50411	26	16	95	1	15		
00154	Am Mönchshof	303	Lindenthal	50935	30318	14	14	94	1	9a	2	4
04134	Am Moosberg	212	Immendorf	50997	21202	10	13	94	1	11	2	22
00156	Am Morsdorfer Hof	304	Braunsfeld	50933	30404	15	14	94	1	39	4	28
00157	Am Mühlen Falder	504	Niehl	50735	50413	26	16	95	1	23	4	24
00158	Am Mutzbach	907	Dünnwald	51069	90706	44	19	101	1	19		
00158	Am Mutzbach	907	Dünnwald	51069	90707	44	19	101			2	24
04135	Am Nachtigallental	307	Weiden	50859	30707	17	14	94	1	5		
04136	Am Narzissenhof	808	Rath/Heumar	51107	80807	39	17	93			2	32
04137	Am Neuen Forst	207	Hahnwald	50996	20702	10	13	94			2	28
04137	Am Neuen Forst	207	Hahnwald	50996	20701	10	13	94			30	54a
00159	Am Neuenhof	302	Sülz	50937	30216	13	14	94	1	13		
04139	Am Neuenhof (Höningen)	206	Rondorf	50997	20601	10	13	94			4	6
00160	Am Niehler Hafen	504	Niehl	50735	50411	26	16	95			10	10
03800	Am Nordpark	501	Nippes	50733	50125	23	15	95	1	93	6	108
00161	Am Nußberger Pfad	406	Ossendorf	50827	40602	22	15	95	1	45	2	36
03508	Am Nüssenberger Hof	406	Ossendorf	50829	40603	22	15	95	1	201		
00162	Am Oberhof	908	Stammheim	51061	90806	45	19	101	1	31	8	28
00163	Am Ölhafen	504	Niehl	50735	50404	27	16	95			4	4
05834	Am Palmkälchen	607	Esch/Auweiler	50765	60703	28	16	95	1	33a		
05834	Am Palmkälchen	607	Esch/Auweiler	50765	60704	28	16	95			10	70
00165	Am Pantaleonsberg	101	Altstadt/Süd	50676	10104	03	13	94	1	9	2	16
04143	Am Pescher Holz	606	Pesch	50767	60606	28	16	95	1	11	4	18
00166	Am Petershof	305	Müngersdorf	50933	30502	15	14	94	1	9	2	12
00168	Am Pfropfbusch	906	Höhenhaus	51061	90609	44	19	101	1	35	16	16a
00780	Am Pistorhof	406	Ossendorf	50827	40601	22	15	95	1	11a	2	24
00169	Am Plankengarten	908	Stammheim	51061	90806	45	19	101	3	21	4	28
00170	Am Platzhof	303	Lindenthal	50935	30318	14	14	94	1	5	2	6
05854	Am Poppenberg	715	Langel	51143	71502	31	17	93	1	13	2	18
05854	Am Poppenberg	715	Langel	51143	71501	31	17	93	15	49	20	46
00171	Am Portzenacker	907	Dünnwald	51069	90701	44	19	101	1	43	2	34
00172	Am Puffelskooche	907	Dünnwald	51069	90706	44	19	101	1	29	2	4
00173	Am Pulverturm	901	Mülheim	51063	90103	43	19	101				
04144	Am Rande	808	Rath/Heumar	51107	80809	39	17	93			4	26

Straße		Stadtteil		Post- leitzahl	Wahlkreis / -bezirk				ungerade Hausnummer		gerade Hausnummer	
Schlüssel	Name	Schlüssel	Name		Stimmbezirk	Kommunal	Landtag	Bundestag	von	bis	von	bis
04145	Am Randkanal	308	Lövenich	50859	30807	17	14	94	1	7a	2	2
04146	Am Rapohl	307	Weiden	50859	30708	17	14	94	3	43	2	50
05838	Am Rehpörtzchen	715	Langel	51143	71504	31	17	93				
00174	Am Rehwechsel	807	Brück	51109	80709	39	17	93	3	7		
00175	Am Reinholdsberg	907	Dünnwald	51069	90709	44	19	101	1	13	2	6
06161	Am Rhabarberschlitten	714	Zündorf	51143	71407	32	17	93	1	13	2	14
00176	Am Rheinacker	908	Stammheim	51061	90801	45	19	101	1	53	2	24
04147	Am Rheinberg	209	Weiß	50999	20904	09	13	94	5	13	6	12
04148	Am Rheinbrauhaus	706	Porz	51143	70607	31	17	93	1	11	2	10
04149	Am Rheinufer	210	Sürth	50999	21003	09	13	94	1	23a	2	24
00177	Am Rinkenpfuhl	101	Altstadt/Süd	50676	10114	03	13	94	11	17	10	18
00177	Am Rinkenpfuhl	101	Altstadt/Süd	50676	10115	03	13	94	21	57	20	46
00178	Am Rodderberg	801	Humboldt/Gremberg	51105	80106	36	18	93			2	8
04150	Am Rodderpfädchen	206	Rondorf	50997	20610	10	13	94	1	27	2	24
00180	Am Rolshover Hof	701	Poll	51105	70109	35	17	93	3	25	4	26
04151	Am Römerhof	306	Junkersdorf	50858	30605	16	14	94			2	56
00179	Am Römerturm	103	Altstadt/Nord	50667	10303	04	18	93	1	27	2	10
05851	Am Rondorfer Pfad	213	Meschenich	50997	21304	10	13	94	9	9	10	38
00181	Am Rosengarten	403	Bickendorf	50827	40307	22	15	95	1	97	2	78
00182	Am Rosenhof	403	Bickendorf	50827	40307	22	15	95	1	11	2	10
00183	Am Rosenmaar	906	Höhenhaus	51061	90601	44	19	101	1	3	2	22
00184	Am Rursbruch	806	Merheim	51109	80601	38	17	93	1	1	2	2b
00184	Am Rursbruch	806	Merheim	51109	80602	38	17	93	1a	11	2c	20
00185	Am Salzmagazin	103	Altstadt/Nord	50668	10312	05	18	93	3	11	2	6
00185	Am Salzmagazin	103	Altstadt/Nord	50668	10310	05	18	93			40	62
04153	Am Sandpfad	209	Weiß	50999	20902	09	13	94			2	38
00186	Am Schauenberg	808	Rath/Heumar	51107	80804	39	17	93	3	7	2	10
04155	Am Scheidweg	607	Esch/Auweiler	50765	60703	28	16	95	7	61	2	98
00187	Am Schildchen	807	Brück	51109	80706	39	17	93	1	43		
00187	Am Schildchen	807	Brück	51109	80705	39	17	93			8	42
04154	Am Schildchen (Auweiler)	607	Esch/Auweiler	50765	60702	28	16	95	1	19	2	14
00188	Am Schloßgarten	303	Lindenthal	50935	30318	14	14	94	1	7	2	8
06026	Am Schmelzofen	706	Porz	51143	70608	31	17	93	1	49	2	16
05830	Am Schmidtgrund	607	Esch/Auweiler	50765	60703	28	16	95	1	65	2	148
00189	Am Schneckenberg	903	Buchheim	51067	90301	40	19	101	1	19	2	16

Straße		Stadtteil		Post- leitzahl	Wahlkreis / -bezirk				ungerade Hausnummer		gerade Hausnummer	
Schlüssel	Name	Schlüssel	Name		Stimmbezirk	Kommunal	Landtag	Bundestag	von	bis	von	bis
00190	Am Schnellert	105	Deutz	50679	10512	06	18	93	1	3		
03896	Am Schokoladenmuseum	101	Altstadt/Süd	50678	10109	01	13	94	1a	1a		
04157	Am Schulberg	306	Junkersdorf	50858	30608	16	14	94	1	31	2	8a
04159	Am Schwanebitzer Hof	707	Urbach	51145	70707	33	17	93	1	1		
00192	Am Serviesberg	305	Müngersdorf	50933	30501	15	14	94	1	17	2	18
04166	Am Sonnenhang	208	Rodenkirchen	50996	20803	08	13	94	1	9	2	32
03850	Am Sonnenhut	806	Merheim	51109	80605	38	17	93	31	283	30	54
00616	Am Sportpark Müngersdorf	305	Müngersdorf	50933	30505	16	14	94	1	5	2	6
00193	Am Springborn	901	Mülheim	51063	90121	43	19	101	1	9	10	32
00193	Am Springborn	906	Höhenhaus	51061	90607	44	19	101	15	17	36	66
00194	Am Stachelshäuschen	808	Rath/Heumar	51107	80804	39	17	93	1	9	2	10
00195	Am Stammheimer Häuschen	908	Stammheim	51061	90805	45	19	101			2	20
03697	Am Stammheimer Schloßpark	908	Stammheim	51061	90806	45	19	101	15	15		
03697	Am Stammheimer Schloßpark	908	Stammheim	51061	90805	45	19	101			20	20
00196	Am Steinbergs Weiher	903	Buchheim	51067	90303	40	19	101	9	51	6	14
04167	Am Steinneuerhof	206	Rondorf	50997	20601	10	13	94	1	3	2	62
04169	Am Stiftswäldchen	207	Hahnwald	50996	20701	10	13	94	1	19a	2	20
00198	Am Südpark	202	Marienburg	50968	20203	08	13	94	1	35	2	6
00198	Am Südpark	202	Marienburg	50968	20204	08	13	94	37	63	8	8
04170	Am Tambourskreuz	707	Urbach	51145	70701	33	17	93	1	11		
04171	Am Tannenhof	208	Rodenkirchen	50999	20814	09	13	94	1	33	6	16
03895	Am Tauzieher	101	Altstadt/Süd	50676	10101	01	13	94	1	1		
00199	Am Tekelkamp	612	Worringen	50769	61207	30	16	95	1	25		
00200	Am Tetzerkamp	505	Weidenpesch	50735	50509	26	16	95	1	9	2	16a
05839	Am Theise	714	Zündorf	51143	71403	31	17	93	1	15	2	16
04173	Am Treidelweg	209	Weiß	50999	20902	09	13	94	1	1	8	18
00201	Am Trutzenberg	101	Altstadt/Süd	50676	10106	01	13	94	3	33		
00201	Am Trutzenberg	101	Altstadt/Süd	50676	10105	01	13	94			36	50
04174	Am Ulrichshof	207	Hahnwald	50996	20702	10	13	94	7	7	2	6
04175	Am Urbacher Wall	707	Urbach	51145	70709	33	17	93	1	61	2	68
04176	Am Verteilerkreis	202	Marienburg	50968	20204	08	13	94			0	
04177	Am Viereck	808	Rath/Heumar	51107	80809	39	17	93	1	5	2	8
00203	Am Vorgebirgstor	205	Zollstock	50969	20507	11	13	94	1	43	2	2
04178	Am Waldpark	207	Hahnwald	50996	20701	10	13	94	1	25	2a	44
00204	Am Waldwinkel	905	Dellbrück	51069	90514	42	19	101	1	21	2	30

Straße		Stadtteil		Post- leitzahl	Wahlkreis / -bezirk				ungerade Hausnummer		gerade Hausnummer	
Schlüssel	Name	Schlüssel	Name		Stimmbezirk	Kommunal	Landtag	Bundestag	von	bis	von	bis
06113	Am Walzwerk	501	Nippes	50733	50118	24	15	95	1	15	2	18
03884	Am Wassermann	404	Vogelsang	50829	40401	20	15	95	3	31	20	40
00205	Am Weidenbach	101	Altstadt/Süd	50676	10104	03	13	94	21	37	2	26
00205	Am Weidenbach	101	Altstadt/Süd	50676	10105	01	13	94	39	45	30	30
04179	Am Weidenpesch	306	Junkersdorf	50858	30608	16	14	94	1	21	2	16
05847	Am Weingartsberg	715	Langel	51143	71504	31	17	93	1	107		
05847	Am Weingartsberg	715	Langel	51143	71503	31	17	93			2	54
03769	Am Weißen Mönch	907	Dünnwald	51069	90701	44	19	101				
05848	Am Weißen Stein	715	Langel	51143	71503	31	17	93	1	21	2	10
04180	Am Weißer Bogen	209	Weiß	50999	20901	09	13	94			116	116b
00206	Am Weizenacker	701	Poll	51105	70109	35	17	93	7	25	2	16
04181	Am Westhover Berg	702	Westhoven	51149	70205	35	17	93	1	43	14	30
00207	Am Weyertor	101	Altstadt/Süd	50674	10104	03	13	94				
00209	Am Wildpark	907	Dünnwald	51069	90708	44	19	101	1	9		
00210	Am Wildwechsel	807	Brück	51109	80710	39	17	93			8	18
00210	Am Wildwechsel	807	Brück	51109	80709	39	17	93			20	32
04183	Am Wildzaun	709	Grengel	51147	70902	33	17	93				
04184	Am Wingert	209	Weiß	50999	20902	09	13	94	1	49	2	50
04185	Am Wolfsgarten	711	Wahn	51147	71104	32	17	93			2	28
04186	Am Zehnpfennigshof	207	Hahnwald	50996	20702	10	13	94	1	27	2	32
04187	Am Zehnthof	210	Sürth	50999	21009	09	13	94	1	11a	2	10
03751	Am Ziegelfeld	808	Rath/Heumar	51107	80808	39	17	93	1	3	2	12
04188	Am Ziegelofen	210	Sürth	50999	21005	09	13	94	1	15a		
06042	Am Zinnenkranz	711	Wahn	51147	71103	32	17	93	1	11	2	16
00211	Am Zollhaus	907	Dünnwald	51069	90706	44	19	101	1	19		
00212	Am Zuckerberg	104	Neustadt/Nord	50668	10425	05	18	93	1	9		
00212	Am Zuckerberg	104	Neustadt/Nord	50668	10424	05	18	93			2	8
00088	Amalienstr.	303	Lindenthal	50931	30304	14	14	94	1	7	2	6
06089	Amalie-Struve-Weg	805	Ostheim	51107	80503	38	18	93				
00094	Amandusstr.	601	Merkenich	50769	60102	30	16	95	1	65	2	62
00094	Amandusstr.	601	Merkenich	50769	60101	30	16	95	77	77		
00098	Amberweg	604	Heimersdorf	50767	60403	29	16	95	1	9	2	18
00102	Amboßstr.	505	Weidenpesch	50735	50507	26	16	95	1	15	4	22
00164	Amorbacher Str.	805	Ostheim	51107	80506	38	18	93	1	29	2	8
04142	Ampèrstr.	706	Porz	51145	70601	34	17	93	1	43	2	28

Straße		Stadtteil		Post- leitzahl	Wahlkreis / -bezirk				ungerade Hausnummer		gerade Hausnummer	
Schlüssel	Name	Schlüssel	Name		Stimmbezirk	Kommunal	Landtag	Bundestag	von	bis	von	bis
00191	Amselstr.	907	Dünnwald	51069	90707	44	19	101	1	51	2	16
00191	Amselstr.	907	Dünnwald	51069	90706	44	19	101			20	22
00191	Amselstr.	907	Dünnwald	51069	90705	44	19	101	73	99	24	100
04162	Amselstr. (Junkersdorf)	306	Junkersdorf	50858	30601	16	14	94	1	29a	2	24
04160	Amselstr. (Porz)	702	Westhoven	51149	70205	35	17	93	1	15	2	16
04160	Amselstr. (Porz)	703	Ensen	51149	70301	35	17	93	23	25		
04163	Amselweg (Esch)	607	Esch/Auweiler	50765	60705	28	16	95	1	21	2	58
04164	Amselweg (Godorf)	211	Godorf	50997	21102	09	13	94	3	33		
00197	Amsterdamer Str.	104	Neustadt/Nord	50668	10424	05	18	93	1	1		
00197	Amsterdamer Str.	503	Riehl	50735	50303	23	16	95	59	95	34	86
00197	Amsterdamer Str.	503	Riehl	50735	50308	23	16	95			92	120
00197	Amsterdamer Str.	503	Riehl	50735	50307	23	16	95	103	149	126	132
00197	Amsterdamer Str.	504	Niehl	50735	50405	23	16	95	165	199	172	192
00197	Amsterdamer Str.	504	Niehl	50735	50409	26	16	95	203	231	194	212
00197	Amsterdamer Str.	504	Niehl	50735	50412	26	16	95	233	249		
00197	Amsterdamer Str.	504	Niehl	50735	50411	26	16	95	257	303	214	242
04168	Amsterdamer Str. (Porz)	716	Finkenberg	51149	71602	34	17	93	1	53		
00202	Amtsstr.	803	Vingst	51107	80303	36	18	93	5	9	4	22
00213	An den Birken	403	Bickendorf	50827	40307	22	15	95	1	41	2	34
00214	An den Buchen	906	Höhenhaus	51061	90601	44	19	101	1	47	2	34
00215	An den Dominikanern	103	Altstadt/Nord	50668	10313	04	18	93	1	27	2	14
03934	An den Gelenkbogenhallen	105	Deutz	50679	10501	06	18	93	1a	3	2	8
06135	An den Höninger Gärten	206	Rondorf	50997	20601	10	13	94				
05468	An den Kastanien	309	Widdersdorf	50859	30902	17	14	94	1	11		
00216	An den Kaulen	612	Worringen	50769	61204	30	16	95	1	89	2	80
00216	An den Kaulen	612	Worringen	50769	61205	30	16	95	91	127	82	112
00217	An den Klostereichen	907	Dünnwald	51069	90702	44	19	101	1	7	2	20
00218	An den Kreutzmorgen	505	Weidenpesch	50737	50509	26	16	95	1	15	2	8
00219	An den Maien	701	Poll	51105	70101	35	17	93	1	39	2	58
00220	An den Rolshover Gärten	701	Poll	51105	70102	35	17	93	3	9	2	18
05837	An den Seen	607	Esch/Auweiler	50765	60702	28	16	95	1	5a		
04190	An den vier Linden	208	Rodenkirchen	50996	20801	08	13	94			2	12
04191	An den Weiden	210	Sürth	50999	21009	09	13	94	1	19	4	26
00221	An der Alteburger Mühle	202	Marienburg	50968	20201	08	13	94	1	3	4	16
03926	An der Alten Kantine	501	Nippes	50733	50106	25	15	95				

Straße		Stadtteil		Post- leitzahl	Wahlkreis / -bezirk				ungerade Hausnummer		gerade Hausnummer	
Schlüssel	Name	Schlüssel	Name		Stimmbezirk	Kommunal	Landtag	Bundestag	von	bis	von	bis
04192	An der Alten Mühle	211	Godorf	50997	21101	09	13	94				
04194	An der Alten Post	307	Weiden	50859	30711	17	14	94			2	38
04194	An der Alten Post	307	Weiden	50858	30711	17	14	94	15	23	40	46
00222	An der Basilika St.Severin	101	Altstadt/Süd	50678	10111	01	13	94	1	1		
00223	An der Bastion	105	Deutz	50679	10511	06	18	93	1a	13		
00224	An der Bottmühle	101	Altstadt/Süd	50678	10112	01	13	94	1	15		
00224	An der Bottmühle	101	Altstadt/Süd	50678	10113	01	13	94			2	16
00225	An der Buchenhecke	403	Bickendorf	50827	40309	22	15	95	1	13	2	2
00226	An der Burg	907	Dünnwald	51069	90706	44	19	101	1	9	2	12
03444	An der Decksteiner Mühle	303	Lindenthal	50935	30318	14	14	94	1	11	2	10
05900	An der Dränk	607	Esch/Auweiler	50765	60707	28	16	95				
03929	An der Drehscheibe	501	Nippes	50733	50106	25	15	95	1	15		
00227	An der Eiche	101	Altstadt/Süd	50678	10110	01	13	94	1	17		
00228	An der Eisenbahn	305	Müngersdorf	50933	30505	16	14	94	67	67	68	68
03705	An der Fliehbürg	806	Merheim	51109	80601	38	17	93	1	75	2	64
00229	An der Flora	503	Riehl	50735	50304	23	16	95	1	27		
05852	An der Fuhr	213	Meschenich	50997	21304	10	13	94	1	5	2	4
04197	An der Groov	714	Zündorf	51143	71409	31	17	93				
04199	An der Hellfuhr	210	Sürth	50999	21005	09	13	94	5	7	2	26
00230	An der Joch	908	Stammheim	51061	90805	45	19	101	1	43	2	74
04200	An der Kapelle	306	Junkersdorf	50858	30606	14	14	94	1	9	2	24
00231	An der Kemperwiese	905	Dellbrück	51069	90510	42	19	101	3	17	2	8
03627	An der Kittelburg	905	Dellbrück	51069	90507	42	19	101				
00232	An der Kranzmaar	204	Raderthal	50968	20402	07	13	94	3	31	2	8
00233	An der Lenzwiese	801	Humboldt/Gremberg	51105	80106	36	18	93	1	21	2	10
00234	An der Linde	103	Altstadt/Nord	50668	10306	04	18	93	1	33	2	30
00235	An der Ling	506	Longerich	50739	50613	27	16	95	1	27	2	46
00236	An der Malzmühle	101	Altstadt/Süd	50676	10120	06	13	94	1	9	2	8
00237	An der Mergelskaule	701	Poll	51105	70104	35	17	93	1	5	2	14
00238	An der Mollburg	808	Rath/Heumar	51107	80805	39	17	93	1	73	2	46
00239	An der Mühle	303	Lindenthal	50935	30318	14	14	94	1	9	2	8
04201	An der Mühle (Langel)	715	Langel	51143	71503	31	17	93			2	12
00240	An der Müllerwiese	905	Dellbrück	51069	90511	42	19	101	1	39	2	22
00241	An der Münze	104	Neustadt/Nord	50668	10423	05	18	93	1	15	6	16
00243	An der Ölmühle	905	Dellbrück	51069	90518	42	19	101			2	52

Straße		Stadtteil		Post- leitzahl	Wahlkreis / -bezirk				ungerade Hausnummer		gerade Hausnummer	
Schlüssel	Name	Schlüssel	Name		Stimmbezirk	Kommunal	Landtag	Bundestag	von	bis	von	bis
00244	An der Ortskaule	808	Rath/Heumar	51107	80808	39	17	93	1	13	8	26
00245	An der Paradieswiese	904	Holweide	51067	90413	41	19	101	1	29	2	12
00246	An der Pauluskirche	102	Neustadt/Süd	50677	10218	02	13	94	1	7		
00247	An der Pulvermühle	801	Humboldt/Gremberg	51105	80102	37	18	93	1	35	2	18
03749	An der Rather Burg	808	Rath/Heumar	51107	80803	39	17	93	1	57	2	4a
00248	An der Rechtschule	103	Altstadt/Nord	50667	10304	06	18	93	1	7	2	6
00249	An der Rehfurt	808	Rath/Heumar	51107	80805	39	17	93	1	3	2	20
03961	An der Römerziegelei	612	Worringen	50769	61205	30	16	95			4	24
04202	An der Ronne	308	Lövenich	50859	30807	17	14	94	1	29b	2	42
04202	An der Ronne	308	Lövenich	50859	30805	17	14	94	31	71	48	240
04202	An der Ronne	308	Lövenich	50859	30801	17	14	94	89	91	242	274
00250	An der Rosenhecke	905	Dellbrück	51069	90514	42	19	101	1	23	12	36
00250	An der Rosenhecke	905	Dellbrück	51069	90515	42	19	101			4	8
00251	An der Ruthen	908	Stammheim	51061	90805	45	19	101	1	5	2	6
00252	An der Schanz	503	Riehl	50735	50310	23	16	95	1	5	2	14
03443	An der Schnepf	603	Seeberg	50769	60301	29	16	95	1	13	4	18
05995	An der Sophienhöhe	206	Rondorf	50997	20609	10	13	94	1	7	2	12
04203	An der Sparkasse	706	Porz	51143	70605	31	17	93	1	1		
05974	An der Steckener Aue	607	Esch/Auweiler	50829	60701	28	16	95	1	25		
03919	An der Strunde	903	Buchheim	51065	90302	40	19	101				
04193	An der Wachsfabrik	207	Hahnwald	50996	20701	10	13	94	1	25	2	20
00254	An der Walkmühle	907	Dünnwald	51069	90708	44	19	101	7	59	16	92
00255	An der Wasserburg	904	Holweide	51067	90413	41	19	101	1	23	2	18
04204	An der Weidenkaul	705	Eil	51145	70503	33	17	93	1	13	2	16
04195	An der Wielermaar	714	Zündorf	51143	71404	31	17	93	1	153	2	154
03577	An Groß St.Martin	103	Altstadt/Nord	50667	10305	06	18	93	1	11	2	8
00264	An Lyskirchen	101	Altstadt/Süd	50676	10101	01	13	94	1	23	8	16
03995	An St. Heinrich	105	Deutz	50679	10509	06	18	93	1	1		
00273	An St.Adelheid	809	Neubrück	51109	80903	39	18	93	1	7	2	14
00274	An St.Agatha	103	Altstadt/Nord	50667	10304	06	18	93	19	43	36	40
00276	An St.Elisabeth	804	Höhenberg	51103	80406	38	18	93	1	21	4	26
00277	An St.Franziskus	507	Bilderstöckchen	50739	50702	25	15	95			2	2
00278	An St.Katharinen	101	Altstadt/Süd	50678	10108	01	13	94	1	7	2	16
00279	An St.Laurentius	303	Lindenthal	50931	30304	14	14	94	1	1	4	8
00280	An St.Magdalenen	101	Altstadt/Süd	50678	10111	01	13	94	1	23	2	32

Straße		Stadtteil		Post- leitzahl	Wahlkreis / -bezirk				ungerade Hausnummer		gerade Hausnummer	
Schlüssel	Name	Schlüssel	Name		Stimmbezirk	Kommunal	Landtag	Bundestag	von	bis	von	bis
04211	An St.Marien	714	Zündorf	51143	71407	32	17	93	1	29	2	14
00281	An St.Theodor	803	Vingst	51103	80304	36	18	93				
00282	An St.Theresia	903	Buchheim	51067	90301	40	19	101	1	1	2	10
00283	An St.Urban	901	Mülheim	51063	90102	40	19	101	1	5	2	2
00289	An Zint Jan	101	Altstadt/Süd	50678	10108	01	13	94	1	1		
00242	Andernacher Str.	202	Marienburg	50968	20204	08	13	94	1	9	2	12
00253	Andersenstr.	904	Holweide	51067	90404	41	19	101	5	69	2	52
00256	Andreaestr.	901	Mülheim	51063	90105	43	19	101	1	29	2	38
00257	Andreasberger Weg	906	Höhenhaus	51061	90605	44	19	101	1	5	2	4
00258	Andreas-Gryphius-Str.	903	Buchheim	51065	90307	40	19	101	1	11	2	26
00259	Andreas-Hermes-Str.	809	Neubrück	51109	80904	39	18	93	1	5	2	4
00260	Andreaskloster	103	Altstadt/Nord	50667	10313	04	18	93	1	5	6	14
00260	Andreaskloster	103	Altstadt/Nord	50668	10313	04	18	93			16	16
03879	Andreas-Muhr-Str.	405	Bocklemünd/Mengenich	50829	40501	20	15	95	1	1	2	2
04205	Andreasstr.	607	Esch/Auweiler	50765	60705	28	16	95	1	13	2	14
04206	Andreasweg	209	Weiß	50999	20905	09	13	94	1	39		
05978	André-Citroën-Str.	702	Westhoven	51149	70204	35	17	93	1	1		
05978	André-Citroën-Str.	702	Westhoven	51149	70205	35	17	93	1a	1a		
05978	André-Citroën-Str.	702	Westhoven	51149	70203	35	17	93			2	24
05978	André-Citroën-Str.	702	Westhoven	51149	70204	35	17	93	3	35		
00262	Anemonenweg	905	Dellbrück	51069	90501	42	19	101	3	23	2	38
04207	Anemonenweg (Junkersdorf)	306	Junkersdorf	50858	30603	16	14	94	1	27	4	26
03859	Anisweg	806	Merheim	51109	80605	38	17	93	1	93	2	46
04208	Ankergasse	714	Zündorf	51143	71402	31	17	93	1	19		
04208	Ankergasse	714	Zündorf	51143	71401	31	17	93			2	8
00263	Ankerstr.	101	Altstadt/Süd	50676	10102	01	13	94	1	25	6	10
00266	Annabergstr.	903	Buchheim	51065	90307	40	19	101	1	11	2	10
03719	Anna-Langohr-Weg	608	Volkhoven/Weiler	50765	60803	28	16	95			2	20
03966	Anna-Lindh-Str.	406	Ossendorf	50829	40603	22	15	95			24	24
03903	Anna-Maria-von-Schürmann-Weg	101	Altstadt/Süd	50678	10113	01	13	94				
03901	Anna-Schneider-Steig	101	Altstadt/Süd	50678	10109	01	13	94	1	21	2	22
00267	Annastr.	203	Raderberg	50968	20301	07	13	94	1	77	12	74
04209	Annastr. (Ensen)	703	Ensen	51149	70306	34	17	93	1	35	8	14
03562	Änne-Schulte-Str.	806	Merheim	51109	80605	38	17	93	1	9	4	36
00268	Annette-Kolb-Str.	809	Neubrück	51109	80906	39	18	93	1	21	2	16

Straße		Stadtteil		Post- leitzahl	Wahlkreis / -bezirk				ungerade Hausnummer		gerade Hausnummer	
Schlüssel	Name	Schlüssel	Name		Stimmbezirk	Kommunal	Landtag	Bundestag	von	bis	von	bis
00269	Annostr.	101	Altstadt/Süd	50678	10112	01	13	94	1	27	2	14a
00269	Annostr.	101	Altstadt/Süd	50678	10110	01	13	94	35	55	46	108
00270	Ansbacher Str.	803	Vingst	51103	80305	36	18	93	1	31	2	40
00271	Ansgarplatz	402	Neuehrenfeld	50825	40218	21	15	95	1	5		
00272	Ansgarstr.	402	Neuehrenfeld	50825	40219	21	15	95			2	10
00272	Ansgarstr.	402	Neuehrenfeld	50825	40218	21	15	95	3	45		
04210	Ansgarstr. (Heumar)	808	Rath/Heumar	51107	80810	39	17	93	1	29	2	60
00275	Ansteler Weg	612	Worringen	50769	61202	30	16	95	1	19	2	20
00284	Anton-Antweiler-Str.	302	Sülz	50937	30218	13	14	94	1	1	2	30
00285	Antoniastr.	802	Kalk	51105	80209	37	18	93	1	5		
00286	Antoniterstr.	103	Altstadt/Nord	50667	10304	06	18	93	1	17	2	16
04212	Antoniterstr. (Lövenich)	308	Lövenich	50859	30807	17	14	94	1	21	2	10a
04213	Antoniusstr.	707	Urbach	51145	70705	33	17	93	1	17	2	16
00287	Antonsgasse	103	Altstadt/Nord	50667	10302	04	18	93	1	9	4	4
03992	Anton-Tannenbaum-Str.	612	Worringen	50769	61201	30	16	95			2	28
00288	Antwerpener Str.	104	Neustadt/Nord	50672	10408	04	18	93	1	63	2	52
00290	Apenrader Str.	402	Neuehrenfeld	50825	40220	21	15	95	1	25	2	42
00291	Apoldaer Weg	804	Höhenberg	51103	80404	36	18	93			2	10
00292	ApostelInkloster	103	Altstadt/Nord	50672	10302	04	18	93	11	21	2	4
00293	ApostelInstr.	103	Altstadt/Nord	50667	10302	04	18	93	1	29	2	52
00294	Appellhofplatz	103	Altstadt/Nord	50667	10302	04	18	93	1	25	0	2
00294	Appellhofplatz	103	Altstadt/Nord	50667	10303	04	18	93	27	33		
00295	Appenweierstr.	805	Ostheim	51107	80504	38	18	93	1	15	2	18
00296	Aquinostr.	104	Neustadt/Nord	50670	10413	05	18	93	1	31	2	18
00297	Archimedesstr.	902	Buchforst	51065	90201	40	19	101	25	69	2	74
03668	Arembergstr.	610	Blumenberg	50765	61003	30	16	95	1	83	2	60
00298	Arenzhofstr.	602	Fühlingen	50769	60202	29	16	95	1	61a	8	52
06091	Armand-Peugeot-Str.	702	Westhoven	51149	70203	35	17	93			2	22
00299	Arminiusstr.	105	Deutz	50679	10504	06	18	93	1	21	2	24
00300	Arndtstr.	101	Altstadt/Süd	50676	10114	03	13	94	1	5	2	16
04215	Arndtstr. (Rodenkirchen)	208	Rodenkirchen	50996	20806	08	13	94	3	15a	2	14
04216	Arndtstr. (Weiden)	307	Weiden	50858	30705	16	14	94	5	49	2	56
03851	Arnikaweg	806	Merheim	51109	80605	38	17	93	3	3	2	32
00301	Arnimstr.	402	Neuehrenfeld	50825	40214	21	15	95	1	93	2	92
00301	Arnimstr.	402	Neuehrenfeld	50825	40219	21	15	95	95	137	94	134

Straße		Stadtteil		Post- leitzahl	Wahlkreis / -bezirk				ungerade Hausnummer		gerade Hausnummer	
Schlüssel	Name	Schlüssel	Name		Stimmbezirk	Kommunal	Landtag	Bundestag	von	bis	von	bis
00302	Arno-Holz-Str.	303	Lindenthal	50931	30307	14	14	94	29	35	20	30
03828	Arnoldiplatz	205	Zollstock	50969	20509	11	13	94	1	1		
03647	Arnold-Overzier-Str.	101	Altstadt/Süd	50678	10113	01	13	94	1	7	2	6
00303	Arnoldsstr.	105	Deutz	50679	10510	06	18	93	1	41	2	28
00304	Arnold-von-Siegen-Str.	101	Altstadt/Süd	50678	10108	01	13	94	3	7		
00305	Arnsberger Str.	903	Buchheim	51065	90305	40	19	101	1	11	2	34
00306	Arnstädter Weg	804	Höhenberg	51103	80403	36	18	93			2	6
00307	Arnulfstr.	302	Sülz	50937	30207	12	14	94	1	19	2	14
00307	Arnulfstr.	302	Sülz	50937	30208	12	14	94	21	33	16	30
00308	Arthur-Hantzsch-Str.	909	Flittard	51061	90904	45	19	101	1	35	2	54
04217	Artilleriestr.	710	Wahnheide	51147	71001	32	17	93	1	59	2	94
00309	Artushof	502	Mauenheim	50739	50202	25	16	95	1	5	2	12
00310	Asbacher Weg	604	Heimersdorf	50767	60405	29	16	95	1	23	2	28
00311	Asbergplatz	302	Sülz	50937	30216	13	14	94	1	13	2	12
00312	Asbergstr.	302	Sülz	50937	30216	13	14	94	1	5	2	4
00313	Aschenbrödelweg	905	Dellbrück	51067	90522	42	19	101	1	21	2	20
04219	Aschenputtelweg	206	Rondorf	50997	20607	10	13	94	1	11		
00314	Astaweg	504	Niehl	50735	50414	27	16	95	1	3	2	10
00315	Asternweg	603	Seeberg	50769	60302	29	16	95	1	27	2	2
00315	Asternweg	603	Seeberg	50769	60301	29	16	95			6	32
04220	Asternweg (Zündorf)	714	Zündorf	51143	71410	31	17	93	1	41	2	50
03871	Astrid-Lindgren-Allee	807	Brück	51109	80707	39	17	93	1	71	10	34
04221	Astridstr.	208	Rodenkirchen	50999	20813	09	13	94	1	11	2	14
03486	Athener Ring	609	Chorweiler	50765	60902	29	16	95	1	5	4	34
00316	Attendorner Str.	806	Merheim	51109	80606	38	17	93	1	43	2	30
00318	Auenweg	105	Deutz	50679	10501	06	18	93	3	125		
00318	Auenweg	901	Mülheim	51063	90102	40	19	101	173	197		
04222	Auenweg (Rodenkirchen)	209	Weiß	50999	20901	09	13	94				
04222	Auenweg (Rodenkirchen)	208	Rodenkirchen	50996	20806	08	13	94	1	69	12	72
04222	Auenweg (Rodenkirchen)	208	Rodenkirchen	50996	20807	08	13	94			2	10
04222	Auenweg (Rodenkirchen)	208	Rodenkirchen	50996	20812	09	13	94	71	133	84	140
00319	Auerbachplatz	302	Sülz	50937	30227	13	14	94	1	5		
00320	Auerstr.	501	Nippes	50733	50122	23	15	95	1	9		
00320	Auerstr.	501	Nippes	50733	50121	23	15	95	11	23	2	26
00320	Auerstr.	501	Nippes	50733	50123	23	15	95	25	25	28	28

Straße		Stadtteil		Post- leitzahl	Wahlkreis / -bezirk				ungerade Hausnummer		gerade Hausnummer	
Schlüssel	Name	Schlüssel	Name		Stimmbezirk	Kommunal	Landtag	Bundestag	von	bis	von	bis
04223	Auf dem Acker	711	Wahn	51147	71105	32	17	93	1	5	2a	16
04223	Auf dem Acker	711	Wahn	51147	71106	32	17	93	15	19		
03734	Auf dem Alten Weerth	601	Merkenich	50769	60104	30	16	95	1	31	30	32
00321	Auf dem Auerberg	601	Merkenich	50769	60102	30	16	95	1	11	2	30
00322	Auf dem Berlich	103	Altstadt/Nord	50667	10303	04	18	93	1	35	30	34
00322	Auf dem Berlich	103	Altstadt/Nord	50667	10302	04	18	93			8	26
00323	Auf dem Brand	103	Altstadt/Nord	50667	10304	06	18	93			2	14
04224	Auf dem Brand (Rodenkirchen)	208	Rodenkirchen	50996	20805	08	13	94	1	5	2	14
04225	Auf dem Breiten Feld	210	Sürth	50997	21007	09	13	94	9	21	6	36
04226	Auf dem Damm	715	Langel	51143	71503	31	17	93	1	3	2	4
04227	Auf dem Driesch	607	Esch/Auweiler	50765	60706	28	16	95	1	31		
04227	Auf dem Driesch	607	Esch/Auweiler	50765	60707	28	16	95			2	24
04229	Auf dem Düppel	711	Wahn	51147	71103	32	17	93			2	26
04229	Auf dem Düppel	708	Elsdorf	51145	70801	33	17	93				
03853	Auf dem Eichenbrett	806	Merheim	51109	80605	38	17	93	1	3	2	2
00324	Auf dem Flachsacker	906	Höhenhaus	51061	90611	44	19	101	5	83	10	84
00325	Auf dem Ginsterberg	505	Weidenpesch	50737	50508	26	16	95			2	34
00326	Auf dem Heidenberg	504	Niehl	50735	50404	27	16	95	1	19	2	28
00327	Auf dem Herbst	601	Merkenich	50769	60102	30	16	95				
00329	Auf dem Hügel	305	Müngersdorf	50933	30502	15	14	94	9	41	4	36
04230	Auf dem Hügel (Sürth)	210	Sürth	50999	21009	09	13	94	1	9	2	12
00330	Auf dem Hunnenrücken	103	Altstadt/Nord	50668	10313	04	18	93	3	13	2	6
04231	Auf dem Kamp	808	Rath/Heumar	51107	80811	39	17	93	5	7	2	2
00331	Auf dem Kitzeberg	803	Vingst	51107	80303	36	18	93	1	65	2	48
04233	Auf dem Klemberg	209	Weiß	50999	20901	09	13	94	1	17	2	6
04233	Auf dem Klemberg	209	Weiß	50999	20905	09	13	94	19	47		
04233	Auf dem Klemberg	209	Weiß	50999	20906	09	13	94	49	129	12	36b
04232	Auf dem Knöpp	707	Urbach	51145	70709	33	17	93	21	69	2	74
00332	Auf dem Lind	909	Flittard	51061	90904	45	19	101				
05815	Auf dem Loor	714	Zündorf	51143	71402	31	17	93	1	85a	2	78
00333	Auf dem Orth	905	Dellbrück	51069	90523	42	19	101	3	23	2	26
06092	Auf dem Paulsacker	405	Bocklemünd/Mengenich	50829	40501	20	15	95	7	7		
06092	Auf dem Paulsacker	309	Widdersdorf	50829	30905	17	14	94				
00334	Auf dem Pützacker	904	Holweide	51067	90401	41	19	101	1	29	4	16
00335	Auf dem Römerberg	202	Marienburg	50968	20201	08	13	94	1	29	4	40

Straße		Stadtteil		Post- leitzahl	Wahlkreis / -bezirk				ungerade Hausnummer		gerade Hausnummer	
Schlüssel	Name	Schlüssel	Name		Stimmbezirk	Kommunal	Landtag	Bundestag	von	bis	von	bis
04238	Auf dem Rosenhügel	213	Meschenich	50997	21303	10	13	94	1	25	4	48
00336	Auf dem Rothenberg	103	Altstadt/Nord	50667	10305	06	18	93	1	13	4	30
00337	Auf dem Sandberg	701	Poll	51105	70107	35	17	93	3	105	2	134
04239	Auf dem Schneeberg	206	Rondorf	50997	20601	10	13	94	1	5		
06112	Auf dem Stahlseil	501	Nippes	50733	50118	24	15	95	1	11	4	6
04241	Auf dem Stallberg	707	Urbach	51145	70704	33	17	93	3	29	2	74
04242	Auf dem Streitacker	704	Gremberghoven	51149	70402	34	17	93	5	25	2	18
04242	Auf dem Streitacker	704	Gremberghoven	51149	70401	34	17	93	27	47	24	46
04243	Auf dem Stumpelrott	208	Rodenkirchen	50999	20813	09	13	94	7	63	28	58
04243	Auf dem Stumpelrott	208	Rodenkirchen	50999	20812	09	13	94			10	26
04244	Auf dem Viertelchen	712	Lind	51147	71202	32	17	93	1	33		
04244	Auf dem Viertelchen	712	Lind	51147	71201	32	17	93			2	34
04245	Auf dem Wasserfeld	702	Westhoven	51149	70205	35	17	93	1	35	2	50
05841	Auf dem Weiler	715	Langel	51143	71503	31	17	93	1	7	2	14
05070	Auf dem Wiesenrain	309	Widdersdorf	50859	30903	17	14	94	3	37	10	12
00338	Auf den Steinen	701	Poll	51105	70111	35	17	93	1	15	2	24
04246	Auf der Aspel	309	Widdersdorf	50859	30902	17	14	94	1	83	2	80
00339	Auf der Aue	907	Dünnwald	51069	90706	44	19	101	1	23	2	18
04247	Auf der Bitze	808	Rath/Heumar	51107	80810	39	17	93	3	15	4	22
00340	Auf der Bitzen	701	Poll	51105	70104	35	17	93	1	23	2	20
00341	Auf der Bude	506	Longerich	50739	50611	27	16	95	1	21	6	18
00342	Auf der Burg	612	Worringen	50769	61206	30	16	95	1	13	2	10
00343	Auf der Driesch	805	Ostheim	51107	80505	38	18	93	1	19	6	24
04248	Auf der Freiheit	213	Meschenich	50997	21303	10	13	94	5	25	10	30
03644	Auf der Füllenweide	612	Worringen	50769	61207	30	16	95	3	33	2	36
00344	Auf der Gemeinde	701	Poll	51105	70105	35	17	93				
05997	Auf der Grenzkaul	714	Zündorf	51143	71401	31	17	93	1	7	6	12
03897	Auf der Hansawerft	101	Altstadt/Süd	50678	10109	01	13	94				
04249	Auf der Heidekaul	204	Raderthal	50997	20401	10	13	94	3	5	0	
04250	Auf der Höhe	213	Meschenich	50997	21303	10	13	94	1	47	42	44
00345	Auf der Jüchen	905	Dellbrück	51069	90523	42	19	101	1	41	2	48
04252	Auf der Kaiserbitz	709	Grengel	51147	70902	33	17	93	3	3	2	24b
00346	Auf der Kicken	905	Dellbrück	51069	90509	42	19	101	5	35	2	44
03899	Auf der Rheinauwerft	101	Altstadt/Süd	50678	10109	01	13	94				
04254	Auf der Ronne	213	Meschenich	50997	21303	10	13	94	3	39	2	38

Straße		Stadtteil		Post- leitzahl	Wahlkreis / -bezirk				ungerade Hausnummer		gerade Hausnummer	
Schlüssel	Name	Schlüssel	Name		Stimmbezirk	Kommunal	Landtag	Bundestag	von	bis	von	bis
00347	Auf der Ruhr	103	Altstadt/Nord	50667	10302	04	18	93	3	11	2	2
04255	Auf der Ruhr (Weiß)	209	Weiß	50999	20903	09	13	94	7	65a		
04255	Auf der Ruhr (Weiß)	209	Weiß	50999	20904	09	13	94	67	111	2	92
00348	Auf der Schildwache	907	Dünnwald	51061	90703	44	19	101	1	41	2	40
00349	Auf der Seekante	504	Niehl	50735	50403	27	16	95	1	27	2	34
06018	Auf der Vierzig	309	Widdersdorf	50859	30901	17	14	94	1	55	2	66
00350	Auf Rheinberg	101	Altstadt/Süd	50676	10120	06	13	94			2	4
05879	Auferstehungskirchweg	210	Sürth	50999	21008	09	13	94	7	7	6	12
00351	Augsburger Str.	804	Höhenberg	51103	80402	36	18	93	1	3	2	6
00352	Augustastr.	901	Mülheim	51065	90109	43	19	101	3	21	2	26
04257	Augustastr. (Rodenkirchen)	208	Rodenkirchen	50996	20804	08	13	94	1	21	2	22
04258	Augustastr. (Westhoven)	702	Westhoven	51149	70205	35	17	93	1	21	2	32
03766	Auguste-Kowalski-Str.	907	Dünnwald	51069	90702	44	19	101	1	51	2	102
00353	August-Haas-Str.	506	Longerich	50737	50610	27	16	95	1	49		
00353	August-Haas-Str.	506	Longerich	50737	50609	27	16	95			2	18
05902	August-Horch-Str.	704	Gremberghoven	51149	70401	34	17	93	1	15	2	10
06120	Augustinerplatz	103	Altstadt/Nord	50667	10304	06	18	93				
00354	Augustinerstr.	103	Altstadt/Nord	50667	10304	06	18	93	1	25	2	10
00355	August-Macke-Str.	301	Klettenberg	50939	30101	13	14	94	1	7	2	22
06104	August-Sander-Park	104	Neustadt/Nord	50670	10411	05	18	93				
00356	Auguststr.	501	Nippes	50733	50104	24	15	95	1	11		
00356	Auguststr.	501	Nippes	50733	50105	24	15	95			2	22
00356	Auguststr.	501	Nippes	50733	50108	24	15	95	13	19		
00356	Auguststr.	501	Nippes	50733	50109	24	15	95	27	29	42	52
00356	Auguststr.	501	Nippes	50733	50110	24	15	95	31	51	56	58
00357	August-Strindberg-Str.	904	Holweide	51067	90407	41	19	101	1	11	2	18
06122	Augustusplatz	103	Altstadt/Nord	50667	10304	06	18	93				
03808	August-von-Willich-Str.	406	Ossendorf	50827	40605	22	15	95	1	77	2	2
03808	August-von-Willich-Str.	406	Ossendorf	50827	40604	22	15	95	101	171		
04259	August-Wegelin-Str.	206	Rondorf	50997	20601	10	13	94	9	29	26	28
00358	Aurikelweg	603	Seeberg	50769	60301	29	16	95	3	15	4	16
04261	Aurikelweg (Junkersdorf)	306	Junkersdorf	50858	30602	16	14	94	1	5	2	2
00359	Außemer Str.	506	Longerich	50737	50613	27	16	95	1	5	2	12
00021	Äußere Kanalstr.	401	Ehrenfeld	50827	40101	19	15	95	1	43	2	40
00021	Äußere Kanalstr.	403	Bickendorf	50827	40312	22	15	95	45	47		

Straße		Stadtteil		Post- leitzahl	Wahlkreis / -bezirk				ungerade Hausnummer		gerade Hausnummer	
Schlüssel	Name	Schlüssel	Name		Stimmbezirk	Kommunal	Landtag	Bundestag	von	bis	von	bis
00021	Äußere Kanalstr.	401	Ehrenfeld	50827	40124	19	15	95	67	81	68	144
00021	Äußere Kanalstr.	402	Neuehrenfeld	50827	40217	21	15	95	191	199	276	294
00021	Äußere Kanalstr.	402	Neuehrenfeld	50827	40220	21	15	95	203	261	294a	370
00021	Äußere Kanalstr.	507	Bilderstöckchen	50739	50702	25	15	95				
04262	Auweilerstr.	607	Esch/Auweiler	50765	60702	28	16	95	17	29	4	18
04262	Auweilerstr.	607	Esch/Auweiler	50765	60705	28	16	95	51	51		
04262	Auweilerstr.	607	Esch/Auweiler	50765	60703	28	16	95	101	117	102	112
05174	Auweilerweg (Auweiler)	405	Bocklemünd/Mengenich	50829	40501	20	15	95				
05174	Auweilerweg (Auweiler)	607	Esch/Auweiler	50765	60701	28	16	95	7	25	2	62
06074	Azaleenweg	309	Widdersdorf	50859	30901	17	14	94	1	51	2	40

Straße		Stadtteil		Post- leitzahl	Wahlkreis / -bezirk				ungerade Hausnummer		gerade Hausnummer	
Schlüssel	Name	Schlüssel	Name		Stimmbezirk	Kommunal	Landtag	Bundestag	von	bis	von	bis
00361	Baadenberger Str.	402	Neuehrenfeld	50825	40215	21	15	95	1	67		
00361	Baadenberger Str.	402	Neuehrenfeld	50825	40214	21	15	95			2	58
00361	Baadenberger Str.	402	Neuehrenfeld	50825	40219	21	15	95	67a	67f	60	112
00361	Baadenberger Str.	402	Neuehrenfeld	50825	40218	21	15	95	69	109		
00361	Baadenberger Str.	402	Neuehrenfeld	50825	40220	21	15	95	111	131	140	188
03606	Bachemer Landstr.	303	Lindenthal	50935	30319	14	14	94	355	355		
03606	Bachemer Landstr.	303	Lindenthal	50935	30318	14	14	94			420	420
00362	Bachemer Str.	303	Lindenthal	50931	30304	14	14	94			8	46
00362	Bachemer Str.	303	Lindenthal	50931	30305	14	14	94	27	45	2	6
00362	Bachemer Str.	303	Lindenthal	50931	30307	14	14	94	51	103	50	96b
00362	Bachemer Str.	303	Lindenthal	50931	30310	14	14	94	107	121	98	108
00362	Bachemer Str.	303	Lindenthal	50931	30311	14	14	94	123	173	110	156
00362	Bachemer Str.	303	Lindenthal	50935	30315	14	14	94	187	193		
00362	Bachemer Str.	303	Lindenthal	50935	30314	14	14	94	201	233	170	276
00362	Bachemer Str.	303	Lindenthal	50935	30315	14	14	94	235	259		
00362	Bachemer Str.	303	Lindenthal	50935	30318	14	14	94	261	341a	294	420
00363	Bachemstr.	101	Altstadt/Süd	50676	10118	01	13	94			4	14
00364	Bachgrafenstr.	904	Holweide	51067	90402	41	19	101	1	3	4	6
00365	Bachstelzenweg	404	Vogelsang	50829	40405	20	15	95	1	55	2	132
00366	Bachstr.	901	Mülheim	51063	90104	43	19	101	11	45	2	44
04266	Bachstr. (Junkersdorf)	306	Junkersdorf	50858	30608	16	14	94	1	35	4	28
04267	Bachstr. (Rodenkirchen)	208	Rodenkirchen	50996	20810	08	13	94	1	27	2	18
04265	Bachstr. (Urbach)	707	Urbach	51145	70703	33	17	93	1	69	2	12
06049	Badische Allee	306	Junkersdorf	50858	30609	14	14	94				
00367	Badorfer Str.	205	Zollstock	50969	20514	11	13	94	1	27	2	8
03931	Baesweilerhof	304	Braunsfeld	50933	30405	15	14	94	1	17	2	42
03730	Bahide-Arslan-Str.	403	Bickendorf	50827	40302	20	15	95	1	11	2	14
04269	Bahnhof Heumar	808	Rath/Heumar	51107	80810	39	17	93			2	2
04270	Bahnhofplatz	704	Gremberghoven	51149	70402	34	17	93	1	5	2	4
04270	Bahnhofplatz	704	Gremberghoven	51149	70401	34	17	93	7	7a	6	6
04270	Bahnhofplatz	704	Gremberghoven	51149	70402	34	17	93	9	13	8	14
04272	Bahnhofstr. (Porz)	706	Porz	51143	70607	31	17	93	1	27	2	42
04272	Bahnhofstr. (Porz)	706	Porz	51143	70608	31	17	93	39	67g	44	142
04273	Bahnhofstr. (Sürth)	210	Sürth	50999	21008	09	13	94	1	19	2	20
04273	Bahnhofstr. (Sürth)	210	Sürth	50999	21004	09	13	94	39	41	22	42

Straße		Stadtteil		Post- leitzahl	Wahlkreis / -bezirk				ungerade Hausnummer		gerade Hausnummer	
Schlüssel	Name	Schlüssel	Name		Stimmbezirk	Kommunal	Landtag	Bundestag	von	bis	von	bis
00369	Bahnhofsvorplatz	103	Altstadt/Nord	50667	10313	04	18	93	1	7	0	2a
04275	Bahnstr. (Heumar)	808	Rath/Heumar	51107	80807	39	17	93			10	50
04277	Bahnstr. (Rodenkirchen)	208	Rodenkirchen	50996	20803	08	13	94			6	16
04276	Bahnstr. (Weiden)	307	Weiden	50858	30705	16	14	94	3	181	2	120
03925	Bahnwärterweg	501	Nippes	50733	50106	25	15	95			2	110
00370	Balduinstr.	101	Altstadt/Süd	50676	10115	03	13	94	1	11	2	20
00372	Baldurstr.	808	Rath/Heumar	51107	80802	39	17	93	1	29	2	50
00373	Balinger Str.	507	Bilderstöckchen	50739	50708	25	15	95	1	17	2	18
00374	Ballenstedter Weg	906	Höhenhaus	51061	90605	44	19	101	1	7	2	6
00375	Ballumer Str.	402	Neuehrenfeld	50825	40218	21	15	95	1	15	2	14
00376	Balmungweg	502	Mauenheim	50739	50201	25	16	95	1	5	2	6
00377	Balsaminenweg	603	Seeberg	50769	60301	29	16	95	3	39	2	52
00378	Balthasarstr.	104	Neustadt/Nord	50670	10413	05	18	93	1	31	2	16
00378	Balthasarstr.	104	Neustadt/Nord	50670	10422	05	18	93	43	59	18	36
00378	Balthasarstr.	104	Neustadt/Nord	50670	10421	05	18	93	61	91	46	84
00379	Bamberger Str.	804	Höhenberg	51103	80401	36	18	93	1	3	2	20
00380	Baptiststr.	611	Roggendorf/Thenhoven	50769	61102	30	16	95	1	37	2	44
00380	Baptiststr.	611	Roggendorf/Thenhoven	50769	61101	30	16	95	41	77a	54	58
00381	Barbarastr.	503	Riehl	50735	50307	23	16	95	1	69	2	78
04279	Barbarastr. (Rodenkirchen)	208	Rodenkirchen	50996	20805	08	13	94	1	65	28	46
04278	Barbarastr. (Wahnheide)	710	Wahnheide	51147	71002	32	17	93	1	67	2	74
00382	Barbarossaplatz	102	Neustadt/Süd	50674	10223	03	13	94	1	5	2	10
00382	Barbarossaplatz	102	Neustadt/Süd	50674	10224	03	13	94	7	7		
03861	Barcelona-Allee	802	Kalk	51103	80209	37	18	93	1	1	2	16
00383	Bardenheuerstr.	303	Lindenthal	50931	30308	14	14	94	1	5		
00384	Barlachweg	405	Bocklemünd/Mengenich	50829	40505	20	15	95			2	30
00386	Barmer Str.	105	Deutz	50679	10501	06	18	93				
00387	Barrensteiner Str.	604	Heimersdorf	50767	60403	29	16	95	1	7	2	8
05908	Barthel-Giesen-Str.	711	Wahn	51147	71106	32	17	93	1	11	6	20
00388	Barthelstr.	401	Ehrenfeld	50823	40108	18	15	95	75	91	2	64
00388	Barthelstr.	401	Ehrenfeld	50823	40109	18	15	95	93	121a		
00388	Barthelstr.	401	Ehrenfeld	50823	40103	18	15	95	123	127	84	88
03625	Bartholomäus-Schink-Str.	401	Ehrenfeld	50825	40118	19	15	95	45	75	2	6a
04282	Bartholomäusstr.	707	Urbach	51145	70705	33	17	93	1	29	2	30
00389	Baseler Weg	901	Mülheim	51063	90123	45	19	101	1	25		

Straße		Stadtteil		Post- leitzahl	Wahlkreis / -bezirk				ungerade Hausnummer		gerade Hausnummer	
Schlüssel	Name	Schlüssel	Name		Stimmbezirk	Kommunal	Landtag	Bundestag	von	bis	von	bis
00389	Baseler Weg	901	Mülheim	51063	90122	45	19	101			2	12
06082	Basilius-Besler-Weg	304	Braunsfeld	50933	30403	15	14	94	1	3		
06082	Basilius-Besler-Weg	305	Müngersdorf	50933	30503	15	14	94			2	10
00390	Bataverstr.	105	Deutz	50679	10509	06	18	93	1	19a	2	28
00391	Baudriplatz	501	Nippes	50733	50110	24	15	95	1	17	2	16
00392	Baudristr.	501	Nippes	50733	50110	24	15	95	3	9	2	8
00393	Bauerbankstr.	205	Zollstock	50969	20503	11	13	94	7	25	2	6
00393	Bauerbankstr.	205	Zollstock	50969	20504	11	13	94	27	33	8	14
00394	Bauknechtweg	603	Seeberg	50769	60304	29	16	95	1	3	2	6
00395	Baumberger Str.	506	Longerich	50737	50604	27	16	95	1	21	2	24
06001	Baumeister-Bühler-Str.	308	Lövenich	50859	30808	16	14	94	3	19	2	26
00396	Baumläuferweg	404	Vogelsang	50829	40404	20	15	95	1	25	2	24
00397	Baumschulenweg	701	Poll	51105	70109	35	17	93	1	15		
00397	Baumschulenweg	701	Poll	51105	70108	35	17	93			2	18
04283	Baumschulenweg (Eil)	705	Eil	51107	70503	33	17	93				
00398	Baumstr.	101	Altstadt/Süd	50676	10119	01	13	94			8	8
00399	Bayardsgasse	101	Altstadt/Süd	50676	10119	01	13	94	3	5	4	4
00400	Bayenstr.	101	Altstadt/Süd	50678	10113	01	13	94	1	15	28	30
00400	Bayenstr.	101	Altstadt/Süd	50678	10109	01	13	94	49	69		
00401	Bayenthalgürtel	202	Marienburg	50968	20201	08	13	94	3	33a	2	58
00401	Bayenthalgürtel	202	Marienburg	50968	20202	08	13	94	35	63	66	72
00402	Bayenwerft	101	Altstadt/Süd	50678	10108	01	13	94			12	16
05987	Bayerische Allee	306	Junkersdorf	50858	30609	14	14	94	1	1	2	2
00403	Bayreuther Str.	804	Höhenberg	51103	80401	36	18	93	1	5		
04284	Beatenweg	703	Ensen	51149	70304	35	17	93			2	10
00404	Bebelplatz	105	Deutz	50679	10513	06	18	93	1	23	2	22
00405	Bechergasse	103	Altstadt/Nord	50667	10304	06	18	93	1	13		
00405	Bechergasse	103	Altstadt/Nord	50667	10305	06	18	93			2	10
00406	Bechsteinstr.	904	Holweide	51067	90404	41	19	101	1	25	2	24
00407	Beckenkampstr.	305	Müngersdorf	50933	30504	16	14	94	1	9	2	4
00408	Beckmannweg	405	Bocklemünd/Mengenich	50829	40507	20	15	95	1	17		
00409	Beckumer Str.	806	Merheim	51109	80603	38	17	93	1	25	2	14
00410	Beethovenstr.	102	Neustadt/Süd	50674	10230	03	13	94	1	13		
00410	Beethovenstr.	102	Neustadt/Süd	50674	10229	03	13	94	15	35	2	24
04287	Beethovenstr. (Junkersdorf)	306	Junkersdorf	50858	30608	16	14	94	3	39	2	30

Straße		Stadtteil		Post- leitzahl	Wahlkreis / -bezirk				ungerade Hausnummer		gerade Hausnummer	
Schlüssel	Name	Schlüssel	Name		Stimmbezirk	Kommunal	Landtag	Bundestag	von	bis	von	bis
04288	Beethovenstr. (Rodenkirchen)	208	Rodenkirchen	50999	20814	09	13	94	1	7	2	6
04286	Beethovenstr. (Urbach)	707	Urbach	51145	70703	33	17	93	3	13	2	44
00411	Begonienweg	603	Seeberg	50769	60301	29	16	95			2	30
00412	Behringstr.	303	Lindenthal	50931	30324	15	14	94	1	15	2	12
05798	Behringweg	606	Pesch	50767	60602	28	16	95	1	71		
04289	Beisselweg	709	Grengel	51147	70901	33	17	93	1	7	2	6
00413	Belaweg	907	Dünnwald	51069	90706	44	19	101	1	11	2	12
00414	Belfortstr.	104	Neustadt/Nord	50668	10423	05	18	93	9	19	2	14
04290	Beller Weg	306	Junkersdorf	50858	30602	16	14	94	1	15	2	18
00415	Bellerkreuzweg	601	Merkenich	50769	60103	30	16	95	11	49	2	48
00416	Bellinger Weg	605	Lindweiler	50767	60501	28	16	95	1	25	2	14
00417	Belvederestr.	305	Müngersdorf	50933	30505	16	14	94	1	159	4	124
00417	Belvederestr.	309	Widdersdorf	50829	30901	17	14	94	201	213		
00418	Benderstr.	612	Worringen	50769	61204	30	16	95	15	37	12	36
00419	Bendorfer Weg	801	Humboldt/Gremberg	51105	80103	37	18	93			2	16
00420	Benediktusgasse	105	Deutz	50679	10504	06	18	93	1	7	4	14
00421	Benesisstr.	103	Altstadt/Nord	50672	10302	04	18	93	1	25	4	34
00421	Benesisstr.	103	Altstadt/Nord	50672	10301	04	18	93	29	63	36	66
04292	Benfleetstr.	307	Weiden	50858	30701	16	14	94	1	9b		
04292	Benfleetstr.	307	Weiden	50858	30702	16	14	94			4	10
04292	Benfleetstr.	307	Weiden	50858	30712	17	14	94	11	47	12	16
00422	Benjaminstr.	105	Deutz	50679	10511	06	18	93	3	25	2	26
04293	Bennauerstr.	706	Porz	51143	70607	31	17	93	1	1		
00423	Bennoplatz	804	Höhenberg	51103	80401	36	18	93			2	14
00424	Bennstr.	809	Neubrück	51109	80902	38	18	93	1	11	2	8
00425	Benrather Str.	506	Longerich	50737	50604	27	16	95	1	3	2	32
00426	Bensberger Marktweg	905	Dellbrück	51069	90518	42	19	101	7	85	4	20
00426	Bensberger Marktweg	905	Dellbrück	51069	90516	42	19	101	351	393	322	422
04294	Bensberger Str.	705	Eil	51107	70503	33	17	93				
00427	Bensheimer Str.	805	Ostheim	51107	80506	38	18	93	1	15	2	28
00428	Berberitzenweg	603	Seeberg	50769	60303	29	16	95	25	31	2	36
00429	Bergengruenstr.	809	Neubrück	51109	80901	38	18	93	1	43	2	46
04296	Bergerstr.	706	Porz	51143	70605	31	17	93	1	53	2	42
04296	Bergerstr.	706	Porz	51145	70602	34	17	93	63	153	60	108
04296	Bergerstr.	705	Eil	51145	70507	34	17	93	155	215	120	174

Straße		Stadtteil		Post- leitzahl	Wahlkreis / -bezirk				ungerade Hausnummer		gerade Hausnummer	
Schlüssel	Name	Schlüssel	Name		Stimmbezirk	Kommunal	Landtag	Bundestag	von	bis	von	bis
04296	Bergerstr.	705	Eil	51145	70504	34	17	93	223	249		
00430	Berghauser Str.	506	Longerich	50737	50601	27	16	95	1	11	2	8
00431	Bergheimer Weg	506	Longerich	50737	50603	27	16	95	21	27	30	30
00433	Bergisch Gladbacher Str.	901	Mülheim	51065	90113	43	19	101	67	161	2	152
00433	Bergisch Gladbacher Str.	903	Buchheim	51063	90301	40	19	101	177	269	170	250
00433	Bergisch Gladbacher Str.	904	Holweide	51067	90410	41	19	101	415	465	380	444
00433	Bergisch Gladbacher Str.	904	Holweide	51067	90408	41	19	101	471	537	446	556
00433	Bergisch Gladbacher Str.	904	Holweide	51067	90404	41	19	101	557	759	564	754
00433	Bergisch Gladbacher Str.	905	Dellbrück	51069	90504	42	19	101	781	829	778	848
00433	Bergisch Gladbacher Str.	905	Dellbrück	51069	90503	42	19	101	835	981	858	1006
00433	Bergisch Gladbacher Str.	905	Dellbrück	51069	90508	42	19	101	983	1103	1008	1116
00433	Bergisch Gladbacher Str.	905	Dellbrück	51069	90507	42	19	101	1109	1209	1124	1248
04299	Bergische Str.	307	Weiden	50858	30704	16	14	94	1	9	2	10
00432	Bergischer Ring	901	Mülheim	51063	90106	43	19	101	29	71	40	40
00434	Bergiusstr.	902	Buchforst	51065	90202	40	19	101			2	16
00435	Bergstr.	502	Mauenheim	50739	50204	25	16	95	1	47	4	14d
00435	Bergstr.	502	Mauenheim	50739	50203	25	16	95	49	103	16	66
00435	Bergstr.	502	Mauenheim	50739	50202	25	16	95	105	117	68	74
04298	Bergstr. (Sürth)	210	Sürth	50999	21008	09	13	94	3	49	2	50
04298	Bergstr. (Sürth)	210	Sürth	50999	21007	09	13	94	51	79	52	82
05894	Bergwinkel	210	Sürth	50999	21008	09	13	94	1	19		
00436	Berliner Str.	901	Mülheim	51063	90119	43	19	101	1	103	2	116
00436	Berliner Str.	901	Mülheim	51063	90121	43	19	101	111	229	118	232
00436	Berliner Str.	906	Höhenhaus	51061	90605	44	19	101	255	279	300	366
00436	Berliner Str.	906	Höhenhaus	51061	90604	44	19	101	281	281	368	518
00436	Berliner Str.	906	Höhenhaus	51061	90602	44	19	101	525	589		
00436	Berliner Str.	907	Dünnwald	51069	90703	44	19	101	775	829		
00436	Berliner Str.	907	Dünnwald	51069	90707	44	19	101	839	927	850	938
00436	Berliner Str.	907	Dünnwald	51069	90704	44	19	101	929	1027	940	1020
04301	Berliner Str. (Weiden)	307	Weiden	50859	30709	17	14	94	1	21	12	20
04300	Berliner Str. (Westhoven)	702	Westhoven	51149	70205	35	17	93	1	1	2	2
04300	Berliner Str. (Westhoven)	702	Westhoven	51149	70204	35	17	93	5	33	8	36
03744	Berlin-Kölnische Allee	205	Zollstock	50969	20509	11	13	94			2	4
00437	Bernanosweg	809	Neubrück	51109	80901	38	18	93	1	5	2	24
00438	Bernburger Weg	906	Höhenhaus	51061	90608	44	19	101	1	11	4	6

Straße		Stadtteil		Post- leitzahl	Wahlkreis / -bezirk				ungerade Hausnummer		gerade Hausnummer	
Schlüssel	Name	Schlüssel	Name		Stimmbezirk	Kommunal	Landtag	Bundestag	von	bis	von	bis
03445	Berndorffstr.	201	Bayenthal	50968	20106	07	13	94			2	6
00439	Berner Str.	901	Mülheim	51063	90122	45	19	101	1	61	2	26
00440	Bernhard-Falk-Str.	506	Longerich	50737	50609	27	16	95	1	57	2	58
03570	Bernhard-Feilchenfeld-Str.	205	Zollstock	50969	20508	11	13	94	1	1		
03570	Bernhard-Feilchenfeld-Str.	205	Zollstock	50969	20507	11	13	94	3	13	2	46
03778	Bernhard-Günther-Str.	504	Niehl	50735	50404	27	16	95			6	20
00441	Bernhard-Letterhaus-Str.	104	Neustadt/Nord	50670	10415	05	18	93	17	51	2	40
00442	Bernhardstr.	201	Bayenthal	50968	20103	07	13	94	1	103	12	110
00442	Bernhardstr.	201	Bayenthal	50968	20104	07	13	94	105	121	116	126
00442	Bernhardstr.	201	Bayenthal	50968	20107	07	13	94	131	165	132	172
00443	Bernkasteler Str.	205	Zollstock	50969	20510	11	13	94	1	71		
00443	Bernkasteler Str.	205	Zollstock	50969	20511	11	13	94			52	74
00444	Berrenrather Str.	302	Sülz	50937	30205	12	14	94	119	139	134	138
00444	Berrenrather Str.	302	Sülz	50937	30208	12	14	94	155	185	150	198
00444	Berrenrather Str.	302	Sülz	50937	30209	12	14	94	197	221	200	208
00444	Berrenrather Str.	302	Sülz	50939	30209	12	14	94			216	266
00444	Berrenrather Str.	302	Sülz	50937	30221	12	14	94	311	353	270	296
00444	Berrenrather Str.	302	Sülz	50937	30220	12	14	94			330	334
00444	Berrenrather Str.	302	Sülz	50937	30219	13	14	94	355	373	340	358
00444	Berrenrather Str.	302	Sülz	50937	30213	13	14	94	377	411	364	398
00444	Berrenrather Str.	302	Sülz	50937	30216	13	14	94	419	477	406	448
00444	Berrenrather Str.	302	Sülz	50937	30215	13	14	94	527	549	468	602
00445	Berrischstr.	611	Roggendorf/Thenhoven	50769	61101	30	16	95	1	187	2	192c
05663	Bert-Fenger-Str.	306	Junkersdorf	50858	30606	14	14	94			4	24
06086	Bertha-Benz-Karree	805	Ostheim	51107	80503	38	18	93	1	165	2	26
06140	Bertha-Sander-Str.	406	Ossendorf	50829	40603	22	15	95	1	57	6	24
00446	Bertha-von-Suttner-Str.	904	Holweide	51067	90411	41	19	101	1	51		
00447	Bertoldistr.	901	Mülheim	51065	90106	43	19	101	5	21	2	6
00448	Bertolt-Brecht-Str.	405	Bocklemünd/Mengenich	50829	40503	20	15	95	1	57	2	26
00449	Bertramstr.	802	Kalk	51103	80202	37	18	93	1	65	10	50
00449	Bertramstr.	802	Kalk	51103	80207	37	18	93			2	8a
00449	Bertramstr.	802	Kalk	51103	80201	37	18	93	69	105	62	90
04302	Bertramstr. (Weiß)	209	Weiß	50999	20905	09	13	94	1	33	2	28
00450	Berwartsteinweg	507	Bilderstöckchen	50739	50703	25	15	95	1	9	2	8
04305	Berzdorfer Str.	212	Immendorf	50997	21202	10	13	94	1	29	2	40

Straße		Stadtteil		Post- leitzahl	Wahlkreis / -bezirk				ungerade Hausnummer		gerade Hausnummer	
Schlüssel	Name	Schlüssel	Name		Stimmbezirk	Kommunal	Landtag	Bundestag	von	bis	von	bis
06165	Besenbinderplatz	705	Eil	51145	70503	33	17	93				
05827	Besenbinderstr.	705	Eil	51145	70504	34	17	93	1	21	2	28
00451	Besselstr.	902	Buchforst	51065	90202	40	19	101	1	41	10	34
00452	Beßlen Kälchen	612	Worringen	50769	61202	30	16	95	1	17c	2	86
05918	Bethlehem-Platz	309	Widdersdorf	50859	30906	17	14	94				
00453	Betzdorfer Str.	105	Deutz	50679	10507	06	18	93	1	1	2	2
00454	Beuelsweg	501	Nippes	50733	50124	23	15	95	1	29	6	26
00455	Beuthener Str.	903	Buchheim	51065	90307	40	19	101			14	14
00455	Beuthener Str.	903	Buchheim	51065	90308	40	19	101	17	25	16	26
00456	Bevingsweg	806	Merheim	51109	80604	38	17	93	1	19	2	20g
00456	Bevingsweg	806	Merheim	51109	80601	38	17	93			22	26
00457	Bez.Sportanl.Prälat Ludw.Wolker	401	Ehrenfeld	50823	40112	18	15	95				
00458	Biberstr.	101	Altstadt/Süd	50678	10110	01	13	94	1	7	2	8
00458	Biberstr.	101	Altstadt/Süd	50678	10109	01	13	94	9	35	10	48
05818	Biberweg	308	Lövenich	50859	30809	16	14	94	3	3	4	6
00459	Biegerstr.	901	Mülheim	51063	90104	43	19	101	9	19	22	28
00460	Bielefelder Str.	506	Longerich	50737	50603	27	16	95	1	17	2	24
04306	Bielefelder Str. (Eil)	705	Eil	51145	70507	34	17	93			2	10
04307	Bieselweg	710	Wahnheide	51147	71004	32	17	93	1	27	2	10a
04307	Bieselweg	710	Wahnheide	51147	71005	32	17	93			12	60
00461	Biesfelder Str.	905	Dellbrück	51069	90509	42	19	101	1	7	2	6
00462	Biesterfeldstr.	404	Vogelsang	50829	40406	20	15	95	1	7	2	4
00463	Biggestr.	303	Lindenthal	50931	30324	15	14	94	1	23	2	2
00464	Bilharzstr.	908	Stammheim	51061	90805	45	19	101	1	17	2	28
00465	Bilsteiner Str.	806	Merheim	51109	80606	38	17	93	1	9	2	6
00466	Bindingstr.	809	Neubrück	51109	80901	38	18	93	1	41	2	22
04311	Birgitstr.	209	Weiß	50999	20906	09	13	94	5	7	8	8
04308	Birkenallee (Heumar)	808	Rath/Heumar	51107	80807	39	17	93	1	21	2	28
04309	Birkenallee (Junkersdorf)	306	Junkersdorf	50858	30604	16	14	94	1	5	2	16a
04309	Birkenallee (Junkersdorf)	306	Junkersdorf	50858	30605	16	14	94			18	32
00467	Birkenfelder Str.	302	Sülz	50935	30233	13	14	94	1	23	2	40
04310	Birkenstr.	208	Rodenkirchen	50996	20801	08	13	94	1	15	2	30
00468	Birkenweg	907	Dünnwald	51069	90708	44	19	101			2	4
00468	Birkenweg	906	Höhenhaus	51061	90611	44	19	101	7	19		
00468	Birkenweg	906	Höhenhaus	51061	90603	44	19	101	21	39		

Straße		Stadtteil		Post- leitzahl	Wahlkreis / -bezirk				ungerade Hausnummer		gerade Hausnummer	
Schlüssel	Name	Schlüssel	Name		Stimmbezirk	Kommunal	Landtag	Bundestag	von	bis	von	bis
04313	Birkenweg (Grenzel)	709	Grenzel	51147	70903	33	17	93	1	23	2	50
04315	Birkenweg (Hochkirchen)	206	Rondorf	50997	20609	10	13	94	1	63	2	66
04315	Birkenweg (Hochkirchen)	206	Rondorf	50997	20610	10	13	94	65	95	68	158
04312	Birkenweg (Pesch)	606	Pesch	50767	60606	28	16	95	1	5		
04314	Birkenweg (Widdersdorf)	309	Widdersdorf	50859	30905	17	14	94	1	3	2	2
00469	Birkhuhnweg	404	Vogelsang	50829	40402	20	15	95	1	17	2	4
00470	Birresborner Str.	303	Lindenthal	50935	30301	14	14	94	3	55	2	40
05984	Bisamweg	308	Lövenich	50859	30808	16	14	94			2	2
05984	Bisamweg	308	Lövenich	50859	30808	16	14	94				
00471	Bischofsgartenstr.	103	Altstadt/Nord	50667	10304	06	18	93	1	1	4	4
00472	Bischofsweg	203	Raderberg	50969	20302	07	13	94			0	52
00474	Bismarckstr.	104	Neustadt/Nord	50672	10407	04	18	93	1	23	10	44
00474	Bismarckstr.	104	Neustadt/Nord	50672	10408	04	18	93	25	37		
00474	Bismarckstr.	104	Neustadt/Nord	50672	10405	04	18	93	39a	53	46	74
04316	Bismarckstr. (Rodenkirchen)	208	Rodenkirchen	50996	20806	08	13	94	1	31	2	16
05922	Bistritzer Str.	307	Weiden	50858	30701	16	14	94	1	123	2	124
00475	Bitburger Str.	303	Lindenthal	50935	30301	14	14	94	1	7	2	8
00476	Bitterstr.	612	Worringen	50769	61204	30	16	95	1	117	2	106
05980	Bitzweg	714	Zündorf	51143	71401	31	17	93	1	5	2	14
06148	Blandina-Ridder-Str.	303	Lindenthal	50935	30318	14	14	94				
00477	Blankenheimer Str.	302	Sülz	50937	30219	13	14	94	1	59	2	56
04317	Blasiusstr.	213	Meschenich	50997	21304	10	13	94	5	25	8	30
00478	Blaubach	101	Altstadt/Süd	50676	10101	01	13	94	1	3		
00478	Blaubach	101	Altstadt/Süd	50676	10120	06	13	94	7	13	2	34
00479	Blaue-Funken-Weg	101	Altstadt/Süd	50676	10107	01	13	94			2	2
04318	Blaugasse	309	Widdersdorf	50859	30902	17	14	94	1	41	2	46
05853	Blautannenweg	206	Rondorf	50997	20609	10	13	94	5	19	2	18
00480	Bleicheroder Weg	906	Höhenhaus	51061	90605	44	19	101	1	9	2	8
00481	Bleichstr.	901	Mülheim	51063	90106	43	19	101	1	25	2	18
03460	Blériotstr.	406	Ossendorf	50827	40603	22	15	95	1	13	2	20
00482	Bliesheimer Str.	204	Raderthal	50968	20402	07	13	94	1	13		
00483	Blockstr.	608	Volkhoven/Weiler	50765	60801	28	16	95	9	67	56	70
00483	Blockstr.	611	Roggendorf/Thenhoven	50769	61101	30	16	95			80	80a
00484	Blücherstr.	501	Nippes	50733	50117	24	15	95	3	17	2	10
00484	Blücherstr.	501	Nippes	50733	50118	24	15	95	19	25	12	18

Straße		Stadtteil		Post- leitzahl	Wahlkreis / -bezirk				ungerade Hausnummer		gerade Hausnummer	
Schlüssel	Name	Schlüssel	Name		Stimmbezirk	Kommunal	Landtag	Bundestag	von	bis	von	bis
04319	Blücherstr. (Rodenkirchen)	208	Rodenkirchen	50996	20805	08	13	94	1	7	2	18
04320	Blumenallee	306	Junkersdorf	50858	30604	16	14	94	1	51a	6	16
04320	Blumenallee	306	Junkersdorf	50858	30603	16	14	94	51b	55	20	26
00485	Blumenbergsweg	610	Blumenberg	50765	61003	30	16	95				
00485	Blumenbergsweg	602	Fühlingen	50769	60201	29	16	95				
00486	Blumenstr.	103	Altstadt/Nord	50670	10314	04	18	93	3	17	2	20
04321	Blumental	206	Rondorf	50997	20607	10	13	94	1	23	2	36
00487	Blumenthalstr.	104	Neustadt/Nord	50670	10419	05	18	93	1	31	2	32
00487	Blumenthalstr.	104	Neustadt/Nord	50670	10418	05	18	93	33	33	50	52
00487	Blumenthalstr.	104	Neustadt/Nord	50668	10425	05	18	93	73	97	54	72
03511	Boberweg	609	Chorweiler	50765	60904	29	16	95				
00495	Böblinger Str.	507	Bilderstöckchen	50739	50708	25	15	95			2	22
00488	Bobstr.	101	Altstadt/Süd	50676	10117	03	13	94	7	9	2	36
00489	Bocholter Str.	806	Merheim	51109	80603	38	17	93	1	15		
00489	Bocholter Str.	806	Merheim	51109	80605	38	17	93			2	14
00490	Bochumer Str.	804	Höhenberg	51103	80404	36	18	93	3	13	2	18
04322	Bochumer Str. (Eil)	705	Eil	51145	70507	34	17	93	1	5	4	14
03714	Böcking-Park	901	Mülheim	51063	90118	45	19	101				
03698	Böckingstr.	901	Mülheim	51063	90118	45	19	101	1	67	2	74
00496	Böcklinstr.	305	Müngersdorf	50933	30504	16	14	94	1	11	2	14
04323	Bodelschwinghstr.	307	Weiden	50859	30707	17	14	94	1	21	2	12
00491	Bodendorfer Str.	205	Zollstock	50969	20502	11	13	94	1	5	2	2
00492	Bodenheimerstr.	403	Bickendorf	50827	40302	20	15	95	1	9	16	40
04324	Bodenshofweg	306	Junkersdorf	50858	30608	16	14	94	1	9	2	12
00493	Bodestr.	906	Höhenhaus	51061	90605	44	19	101	1	3	18	20
04325	Bödingerstr.	213	Meschenich	50997	21301	10	13	94	7	27	2	34
04325	Bödingerstr.	206	Rondorf	50997	20602	10	13	94			300	318
00494	Bodinusstr.	503	Riehl	50735	50303	23	16	95	1	7	2	10
00497	Böhmweg	809	Neubrück	51109	80901	38	18	93	1	5	2	32
00501	Bohnenblechweg	612	Worringen	50769	61202	30	16	95	1	43	2	24
00502	Boisseréestr.	102	Neustadt/Süd	50674	10225	03	13	94	1	15	2	22
00503	Bollgartenstr.	612	Worringen	50769	61205	30	16	95	5	21	2	8
00504	Bolligstr.	612	Worringen	50769	61204	30	16	95	1	27	2	16
00504	Bolligstr.	612	Worringen	50769	61205	30	16	95			18	26
00505	Boltensternstr.	503	Riehl	50735	50310	23	16	95	1	39	2	14d

Straße		Stadtteil		Post- leitzahl	Wahlkreis / -bezirk				ungerade Hausnummer		gerade Hausnummer	
Schlüssel	Name	Schlüssel	Name		Stimmbezirk	Kommunal	Landtag	Bundestag	von	bis	von	bis
00505	Boltensternstr.	503	Riehl	50735	50309	23	16	95			16	90
00505	Boltensternstr.	503	Riehl	50735	50302	23	16	95	43	47		
00505	Boltensternstr.	503	Riehl	50735	50301	23	16	95	61	95		
00505	Boltensternstr.	503	Riehl	50735	50306	23	16	95	111	131		
00505	Boltensternstr.	504	Niehl	50735	50405	23	16	95	157	173	96	130
00505	Boltensternstr.	504	Niehl	50735	50411	26	16	95	337	351	340	350
00506	Bolzengasse	103	Altstadt/Nord	50667	10304	06	18	93	1	11	2	4
00507	Bonhoefferstr.	908	Stammheim	51061	90803	45	19	101	13	21	2	10
00507	Bonhoefferstr.	908	Stammheim	51061	90806	45	19	101	25	25	12	20
04330	Bonhoefferstr. (Auweiler)	607	Esch/Auweiler	50765	60702	28	16	95	1	7	2	6
00508	Bonifazstr.	201	Bayenthal	50968	20103	07	13	94	1	15	4	22
04333	Bonner Landstr.	208	Rodenkirchen	50996	20803	08	13	94	1	1		
04333	Bonner Landstr.	207	Hahnwald	50996	20702	10	13	94	25	125a	100	100
00509	Bonner Str.	102	Neustadt/Süd	50677	10209	02	13	94	1	39	2	46
00509	Bonner Str.	102	Neustadt/Süd	50677	10210	02	13	94	41	91	50	98
00509	Bonner Str.	201	Bayenthal	50968	20101	07	13	94	131	153	126	180
00509	Bonner Str.	201	Bayenthal	50968	20102	07	13	94	205	211		
00509	Bonner Str.	201	Bayenthal	50968	20104	07	13	94	213	249	220	242
00509	Bonner Str.	201	Bayenthal	50968	20108	07	13	94	261	351a	244	328
00509	Bonner Str.	202	Marienburg	50968	20202	08	13	94	381	417	350	498
00509	Bonner Str.	202	Marienburg	50968	20204	08	13	94	447	543	500	540
04331	Bonner Str. (Porz)	706	Porz	51145	70601	34	17	93	1	17	2	4
04331	Bonner Str. (Porz)	705	Eil	51145	70508	34	17	93	23	51	40	82
04331	Bonner Str. (Porz)	705	Eil	51145	70507	34	17	93	53	75	84	106
00510	Bonner Wall	102	Neustadt/Süd	50677	10210	02	13	94	1	19	2	6
00510	Bonner Wall	102	Neustadt/Süd	50677	10211	02	13	94	25	55	82	124
04335	Bonnstr.	307	Weiden	50859	30707	17	14	94	1	1		
00498	Börnestr.	405	Bocklemünd/Mengenich	50829	40504	20	15	95	1	13	14	24
00512	Bornheimer Str.	205	Zollstock	50969	20516	11	13	94	1	1a		
00512	Bornheimer Str.	205	Zollstock	50969	20517	11	13	94	1b	15	22	46
00512	Bornheimer Str.	205	Zollstock	50969	20502	11	13	94			2	20
00512	Bornheimer Str.	205	Zollstock	50969	20516	11	13	94	17	19		
04327	Börschgasse	714	Zündorf	51143	71401	31	17	93	1	9	4	12
04327	Börschgasse	714	Zündorf	51143	71404	31	17	93	11	13	14	16a
00499	Börsengäßchen	103	Altstadt/Nord	50676	10304	06	18	93				

Straße		Stadtteil		Post- leitzahl	Wahlkreis / -bezirk				ungerade Hausnummer		gerade Hausnummer	
Schlüssel	Name	Schlüssel	Name		Stimmbezirk	Kommunal	Landtag	Bundestag	von	bis	von	bis
00499	Börsengäßchen	101	Altstadt/Süd	50676	10120	06	13	94				
00500	Börsenplatz	103	Altstadt/Nord	50668	10313	04	18	93	1	1		
00513	Borsigstr.	401	Ehrenfeld	50825	40124	19	15	95	13	19	2	32
06045	Boskoopweg	607	Esch/Auweiler	50765	60701	28	16	95	1	21	2	14
00514	Brabanter Str.	104	Neustadt/Nord	50674	10404	04	18	93	1	9	2	2
00514	Brabanter Str.	104	Neustadt/Nord	50674	10403	04	18	93	13	19	6	8
00514	Brabanter Str.	104	Neustadt/Nord	50672	10402	04	18	93	23	57		
00514	Brabanter Str.	104	Neustadt/Nord	50672	10401	04	18	93			32	52
00515	Bragistr.	808	Rath/Heumar	51107	80801	39	17	93			2	4
00516	Brahmsstr.	303	Lindenthal	50935	30319	14	14	94	1	17	2	12
00517	Brambachstr.	905	Dellbrück	51069	90514	42	19	101	3	73	2	90
00518	Brandenburger Str.	103	Altstadt/Nord	50668	10307	04	18	93	1	23	2	24
00519	Brandrosterweg	905	Dellbrück	51069	90515	42	19	101	1	17		
00520	Brandtsplatz	402	Neuehrenfeld	50825	40211	19	15	95	3	7		
00521	Braubachstr.	405	Bocklemünd/Mengenich	50829	40504	20	15	95	1	19	2	24
04338	Braugasse	308	Lövenich	50859	30803	17	14	94	1	31	2	28
00522	Brauneberger Str.	205	Zollstock	50969	20511	11	13	94	1	7	2	10
00523	Braunfelsweg	603	Seeberg	50769	60305	29	16	95	1	1		
00524	Braunlager Weg	906	Höhenhaus	51061	90605	44	19	101	1	7	2	8
00525	Braunstr.	304	Braunsfeld	50933	30406	15	14	94	15	25		
00525	Braunstr.	304	Braunsfeld	50933	30407	15	14	94	31	43	12	44
04339	Brauweilerstr.	308	Lövenich	50859	30804	17	14	94	1	25	2	14
04339	Brauweilerstr.	308	Lövenich	50859	30803	17	14	94	65	75	16	62
04339	Brauweilerstr.	308	Lövenich	50859	30806	17	14	94	77	99	64	122
04339	Brauweilerstr.	308	Lövenich	50859	30805	17	14	94	173	183	200	200
00526	Brauweilerweg	305	Müngersdorf	50933	30504	16	14	94	93	207	6	90
00527	Bredemeyerstr.	901	Mülheim	51063	90121	43	19	101			2	28
00528	Bregenzer Str.	303	Lindenthal	50935	30316	13	14	94	1	17	6	6
00529	Brehmstr.	503	Riehl	50735	50308	23	16	95	1	17		
00529	Brehmstr.	503	Riehl	50735	50307	23	16	95			2	6
00530	Breibergstr.	301	Klettenberg	50939	30110	13	14	94	1	35	2	16
00532	Breite Str.	103	Altstadt/Nord	50667	10302	04	18	93	1	169	6	96
00532	Breite Str.	103	Altstadt/Nord	50667	10304	06	18	93			2	4
00532	Breite Str.	103	Altstadt/Nord	50667	10303	04	18	93			100	132
04341	Breitenbachstr.	704	Gremberghoven	51149	70401	34	17	93	1	23	2	24

Straße		Stadtteil		Post- leitzahl	Wahlkreis / -bezirk				ungerade Hausnummer		gerade Hausnummer	
Schlüssel	Name	Schlüssel	Name		Stimmbezirk	Kommunal	Landtag	Bundestag	von	bis	von	bis
00531	Breiter Wall	612	Worringen	50769	61206	30	16	95	3	11	2	34
00534	Bremer Str.	104	Neustadt/Nord	50670	10411	05	18	93	1	5	2	6
00533	Bremerhavener Str.	504	Niehl	50735	50404	27	16	95	23	43	10	10
00535	Bremsstr.	205	Zollstock	50969	20508	11	13	94	1	19	2	12
00536	Breniger Str.	205	Zollstock	50969	20516	11	13	94	1	3	2	18
00536	Breniger Str.	205	Zollstock	50969	20517	11	13	94	5	11		
00537	Brentanostr.	402	Neuehrenfeld	50825	40218	21	15	95	1	11	2	18
00538	Breslauer Platz	103	Altstadt/Nord	50668	10307	04	18	93	1	1	2	6
00539	Breslauer Str.	907	Dünnwald	51069	90703	44	19	101	1	15	2	12
04343	Breslauer Str. (Urbach)	707	Urbach	51145	70702	33	17	93	1	11	2	12
04343	Breslauer Str. (Urbach)	707	Urbach	51145	70701	33	17	93	15	41	14	26
04344	Breslauer Str. (Weiden)	307	Weiden	50858	30704	16	14	94	11	11	2	20
04344	Breslauer Str. (Weiden)	307	Weiden	50858	30702	16	14	94	17	35	22	36
03752	Brettener Str.	805	Ostheim	51107	80506	38	18	93	1	15		
00540	Breuerstr.	802	Kalk	51103	80206	37	18	93	3	41	2	40
00541	Briandstr.	809	Neubrück	51109	80904	39	18	93	1	27	2	30
00542	Brictiusstr.	601	Merkenich	50769	60104	30	16	95	3	17	2	24
00543	Briedeler Str.	205	Zollstock	50969	20509	11	13	94	3	15	2	14
00544	Brigittengäßchen	103	Altstadt/Nord	50667	10305	06	18	93	13	29		
00545	Briloner Str.	806	Merheim	51109	80606	38	17	93	5	11b	8	12
04345	Bringsweg	712	Lind	51147	71203	32	17	93			22	34
04346	Brivestr.	705	Eil	51145	70501	34	17	93	1	11	2	10
00547	Brohler Str.	202	Marienburg	50968	20202	08	13	94	1	17	2	16
00548	Broichstr.	806	Merheim	51109	80601	38	17	93			2	18d
00548	Broichstr.	807	Brück	51109	80703	39	17	93			28	52
00546	Brölweg	906	Höhenhaus	51061	90602	44	19	101	1	7	2	16
00549	Brombeergasse	612	Worringen	50769	61207	30	16	95			2	24
00549	Brombeergasse	612	Worringen	50769	61206	30	16	95	61	61	44	46
04348	Brombeerweg	808	Rath/Heumar	51107	80812	39	17	93	1	15	2	14
00550	Bruchfeld	807	Brück	51109	80703	39	17	93	1	13	2	22
00551	Bruchpfädchen	611	Roggendorf/Thenhoven	50769	61101	30	16	95	1	13		
00552	Bruchsaler Str.	805	Ostheim	51107	80504	38	18	93	3	21	2	2c
00552	Bruchsaler Str.	805	Ostheim	51107	80503	38	18	93			4	14
00552	Bruchsaler Str.	805	Ostheim	51107	80504	38	18	93			22	22
00553	Bruchstr.	611	Roggendorf/Thenhoven	50769	61101	30	16	95	1	23	50	144

Straße		Stadtteil		Post- leitzahl	Wahlkreis / -bezirk				ungerade Hausnummer		gerade Hausnummer	
Schlüssel	Name	Schlüssel	Name		Stimmbezirk	Kommunal	Landtag	Bundestag	von	bis	von	bis
00556	Brückenauer Str.	804	Höhenberg	51103	80405	36	18	93				
00557	Brückenstr.	103	Altstadt/Nord	50667	10304	06	18	93	1	23	6	6
04351	Brückenstr. (Rodenkirchen)	208	Rodenkirchen	50996	20803	08	13	94	11	39	2	114
04351	Brückenstr. (Rodenkirchen)	208	Rodenkirchen	50996	20804	08	13	94	41	47		
03831	Brücker Gemarkenweg	807	Brück	51109	80702	39	17	93				
00558	Brücker Heide	807	Brück	51109	80701	39	17	93	1	15		
00558	Brücker Heide	807	Brück	51109	80702	39	17	93			2	16
00559	Brücker Mauspfad	807	Brück	51109	80709	39	17	93	171	537	180	516
00559	Brücker Mauspfad	807	Brück	51109	80710	39	17	93	539	545	530	578
00559	Brücker Mauspfad	807	Brück	51109	80703	39	17	93	589	741	584	646
00554	Brucknerstr.	303	Lindenthal	50931	30325	15	14	94	1	15	2	18
04349	Brucknerstr. (Urbach)	707	Urbach	51145	70704	33	17	93			40	40
00560	Brück-Rather Steinweg	807	Brück	51109	80707	39	17	93				
00560	Brück-Rather Steinweg	808	Rath/Heumar	51107	80808	39	17	93				
04352	Brüder-Grimm-Str.	206	Rondorf	50997	20607	10	13	94	1	35	10	52
00555	Bruder-Klaus-Platz	901	Mülheim	51063	90123	45	19	101	1	3	2	8a
00561	Brüderstr.	103	Altstadt/Nord	50667	10302	04	18	93	1	19	2	4
03770	Brügelmannstr.	105	Deutz	50679	10501	06	18	93	1	7	16	18
00562	Brüggener Str.	205	Zollstock	50969	20513	11	13	94	1	1	2	2
04354	Brühler Landstr.	204	Raderthal	50997	20401	10	13	94	5	5	2	2
04354	Brühler Landstr.	206	Rondorf	50997	20601	10	13	94	39	93	54	300
04354	Brühler Landstr.	213	Meschenich	50997	21304	10	13	94	401	419	402	436
04354	Brühler Landstr.	213	Meschenich	50997	21303	10	13	94	425	551	438	552
00563	Brühler Platz	204	Raderthal	50968	20404	07	13	94	1	17	2	22
00564	Brühler Str.	203	Raderberg	50968	20301	07	13	94	1	121	2	136
00564	Brühler Str.	204	Raderthal	50968	20402	07	13	94	183	325	150	300
00568	Bruktererstr.	105	Deutz	50679	10509	06	18	93	1	5	2	6
00565	Brüngesrath	611	Roggendorf/Thenhoven	50769	61102	30	16	95				
04357	Brunhildenweg	710	Wahnheide	51147	71006	32	17	93	1	31	2	12
00569	Brunhildplatz	502	Mauenheim	50739	50201	25	16	95	1	19	2	20
04358	Brunhildstr.	208	Rodenkirchen	50996	20808	08	13	94	5	5	2	4
00570	Brunkensteinstr.	302	Sülz	50935	30234	13	14	94	1	39	2	12
00571	Brunnenstr.	205	Zollstock	50969	20504	11	13	94	1	5	2	8
06129	Bruno-Kisch-Weg	303	Lindenthal	50931	30304	14	14	94				
00572	Brunostr.	101	Altstadt/Süd	50678	10111	01	13	94	1	13	2	24

Straße		Stadtteil		Post- leitzahl	Wahlkreis / -bezirk				ungerade Hausnummer		gerade Hausnummer	
Schlüssel	Name	Schlüssel	Name		Stimmbezirk	Kommunal	Landtag	Bundestag	von	bis	von	bis
00572	Brunostr.	102	Neustadt/Süd	50677	10214	02	13	94	17	27	24a	28
00573	Brunsbütteler Str.	506	Longerich	50737	50604	27	16	95	1	29	2	28
00566	Brüsseler Platz	104	Neustadt/Nord	50674	10403	04	18	93	1	3	10a	26
00566	Brüsseler Platz	104	Neustadt/Nord	50672	10403	04	18	93			2	10
00566	Brüsseler Platz	104	Neustadt/Nord	50674	10404	04	18	93	5	21		
00567	Brüsseler Str.	102	Neustadt/Süd	50674	10232	03	13	94	1	11	2	10
00567	Brüsseler Str.	102	Neustadt/Süd	50674	10234	03	13	94	13	33	12	32
00567	Brüsseler Str.	102	Neustadt/Süd	50674	10235	03	13	94	35	45	34	44a
00567	Brüsseler Str.	104	Neustadt/Nord	50674	10404	04	18	93	47	55	46	58
00567	Brüsseler Str.	104	Neustadt/Nord	50672	10402	04	18	93	57	71	72	88
00567	Brüsseler Str.	104	Neustadt/Nord	50674	10403	04	18	93			60	70
00567	Brüsseler Str.	104	Neustadt/Nord	50672	10408	04	18	93	73	79	90	100a
00567	Brüsseler Str.	104	Neustadt/Nord	50672	10405	04	18	93	83	97	102	104
04356	Brüsseler Str. (Porz)	716	Finkenbergr	51149	71601	34	17	93	1	169	2	86
00574	Bucheckernweg	807	Brück	51109	80702	39	17	93	1	11	2	66
03760	Buchenkampsweg	807	Brück	51109	80702	39	17	93	19	21a	20	22
00575	Buchenpfad	604	Heimersdorf	50767	60405	29	16	95	1	15	2	14
04360	Buchenweg (Auweiler)	607	Esch/Auweiler	50765	60701	28	16	95	3	11	2	16
04361	Buchenweg (Grenge)	709	Grenge	51147	70903	33	17	93	1	27	2	28
04362	Buchenweg (Widdersdorf)	309	Widdersdorf	50859	30904	17	14	94	17	87	2	28
04365	Buchfinkenstr.	211	Godorf	50997	21102	09	13	94	1	79	2	104
00576	Buchfinkenweg	404	Vogelsang	50829	40401	20	15	95	1	43	6	40
00577	Buchforststr.	802	Kalk	51103	80205	37	18	93	1	29	2	2
00577	Buchforststr.	802	Kalk	51103	80202	37	18	93	31	71	14	100
00577	Buchforststr.	802	Kalk	51103	80201	37	18	93	101	117	102	132
03684	Buchheimer Pfädchen	805	Ostheim	51107	80505	38	18	93	1	3		
00578	Buchheimer Ring	903	Buchheim	51067	90302	40	19	101	1	87	2	4
00579	Buchheimer Str.	901	Mülheim	51063	90104	43	19	101	1	61	2	64
00580	Buchheimer Weg	805	Ostheim	51107	80501	38	18	93	1	33	2	50
00581	Buchholzstr.	901	Mülheim	51061	90121	43	19	101	1d	21	2	58
00583	Büchnerstr.	405	Bocklemünd/Mengenich	50829	40507	20	15	95			2	58
00582	Buchsbaumweg	604	Heimersdorf	50767	60404	29	16	95			2	10
00584	Bückebergstr.	807	Brück	51109	80708	39	17	93	1	19	2	10
03461	Büdericher Str.	501	Nippes	50733	50107	24	15	95	1	11	2	2
00585	Büdiger Weg	605	Lindweiler	50767	60501	28	16	95	1	27	2	26

Straße		Stadtteil		Post- leitzahl	Wahlkreis / -bezirk				ungerade Hausnummer		gerade Hausnummer	
Schlüssel	Name	Schlüssel	Name		Stimmbezirk	Kommunal	Landtag	Bundestag	von	bis	von	bis
00591	Bughenagenstr.	906	Höhenhaus	51061	90604	44	19	101	1	53	12	12
00586	Bülowstr.	501	Nippes	50733	50117	24	15	95	1	21		
00586	Bülowstr.	501	Nippes	50733	50118	24	15	95			2	38
00586	Bülowstr.	501	Nippes	50733	50116	24	15	95	23	39	40	62
00586	Bülowstr.	501	Nippes	50733	50115	24	15	95	49	63	68	90
00592	Bunsenstr.	902	Buchforst	51065	90202	40	19	101	1	19	2	18
04366	Bunsenstr. (Eil)	705	Eil	51145	70502	34	17	93	1	15a		
04367	Bunsenstr. (Godorf)	211	Godorf	50997	21101	09	13	94	1	43		
00593	Bunzlauer Str.	907	Dünnwald	51069	90703	44	19	101			2	4
04369	Bunzlauer Str. (Weiden)	307	Weiden	50858	30712	17	14	94	1	25	2	6
00594	Burbacher Str.	205	Zollstock	50969	20515	11	13	94	1	17	2	32
04373	Burg Röttgen	808	Rath/Heumar	51107	80810	39	17	93			0	
04370	Burgallee	711	Wahn	51147	71103	32	17	93	1	1	2	70
00595	Burgenlandstr.	801	Humboldt/Gremberg	51105	80102	37	18	93	3	11	2	8
04371	Burgenlandweg	306	Junkersdorf	50858	30605	16	14	94	1	9	2	6
00596	Burger Platz	906	Höhenhaus	51061	90603	44	19	101			2	8
00587	Bürgershof	603	Seeberg	50769	60301	29	16	95	1	17a	2	10
00588	Bürgerstr.	103	Altstadt/Nord	50667	10304	06	18	93			2	18
04372	Burggraben	711	Wahn	51147	71103	32	17	93	1	5	2	36
00597	Burghöfchen	103	Altstadt/Nord	50667	10304	06	18	93				
00598	Burgmauer	103	Altstadt/Nord	50667	10304	06	18	93	1	13	2	28
00598	Burgmauer	103	Altstadt/Nord	50667	10302	04	18	93	33	33	60	70
00598	Burgmauer	103	Altstadt/Nord	50667	10303	04	18	93	37	53		
00599	Burgstr.	803	Vingst	51103	80305	36	18	93	1	75	2	98
00599	Burgstr.	804	Höhenberg	51103	80402	36	18	93	125	199	106	138
00600	Burgunderstr.	102	Neustadt/Süd	50677	10220	02	13	94	3	11	2	10a
00600	Burgunderstr.	102	Neustadt/Süd	50677	10219	02	13	94	17	63	12	48
04376	Burgweg	714	Zündorf	51143	71406	31	17	93	1	9	2	12
00601	Burgwiesenstr.	904	Holweide	51067	90412	41	19	101	1	125a	8	60
06048	Burlatweg	607	Esch/Auweiler	50765	60701	28	16	95			2	32
00602	Burtscheider Str.	304	Braunsfeld	50933	30405	15	14	94	1	23	2	32
00603	Buschdorfer Str.	204	Raderthal	50968	20401	10	13	94	1	31	2	16
00604	Buschfeldstr.	904	Holweide	51067	90410	41	19	101	13	69	2	50
00604	Buschfeldstr.	904	Holweide	51067	90409	41	19	101	73	133	56	100
00605	Buschgasse	101	Altstadt/Süd	50678	10110	01	13	94	1	15	16	32

Straße		Stadtteil		Post- leitzahl	Wahlkreis / -bezirk				ungerade Hausnummer		gerade Hausnummer	
Schlüssel	Name	Schlüssel	Name		Stimmbezirk	Kommunal	Landtag	Bundestag	von	bis	von	bis
00606	Buschweg	406	Ossendorf	50829	40603	22	15	95			2	2
00606	Buschweg	405	Bocklemünd/Mengenich	50829	40507	20	15	95	11	55		
04377	Buschweg (Esch)	607	Esch/Auweiler	50765	60706	28	16	95	1	7	6	10
00589	Büsdorfer Str.	305	Müngersdorf	50933	30503	15	14	94	1	23	2	30
04378	Bussardstr.	206	Rondorf	50997	20610	10	13	94	3	5	2	4
00607	Bussardweg	404	Vogelsang	50829	40404	20	15	95	1	93	2	96
04380	Bussardweg (Junkersdorf)	306	Junkersdorf	50858	30605	16	14	94	3	17	2	14
06058	Butterblumenweg	208	Rodenkirchen	50999	20812	09	13	94	1	47	2	48
00608	Buttermarkt	103	Altstadt/Nord	50667	10305	06	18	93	1	39	4	42
00590	Büttgener Weg	612	Worringen	50769	61202	30	16	95	1	35	2	46
00609	Butzheimer Str.	604	Heimersdorf	50767	60403	29	16	95	1	23	2	14
03889	Butzweilerhofallee	406	Ossendorf	50829	40603	22	15	95	1	51	2	4
00610	Butzweilerstr.	406	Ossendorf	50827	40605	22	15	95	1	1		
00610	Butzweilerstr.	406	Ossendorf	50827	40604	22	15	95			2	4b
00610	Butzweilerstr.	406	Ossendorf	50829	40603	22	15	95	11	51	48	50
00610	Butzweilerstr.	506	Longerich	50739	50614	27	16	95				

Straße		Stadtteil		Post- leitzahl	Wahlkreis / -bezirk				ungerade Hausnummer		gerade Hausnummer	
Schlüssel	Name	Schlüssel	Name		Stimmbezirk	Kommunal	Landtag	Bundestag	von	bis	von	bis
00611	Cäcilienkloster	101	Altstadt/Süd	50676	10119	01	13	94	17	17	2	10
00612	Cäcilienstr.	101	Altstadt/Süd	50667	10120	06	13	94	1	7		
00612	Cäcilienstr.	101	Altstadt/Süd	50667	10119	01	13	94	29	35	20	48
04381	Cäcilienstr. (Wahn)	711	Wahn	51147	71101	32	17	93	3	9		
00614	Camberger Str.	801	Humboldt/Gremberg	51105	80102	37	18	93			2	24
00615	Cardinalstr.	103	Altstadt/Nord	50670	10313	04	18	93	3	7	2	8
03816	Carl-Brisch-Str.	901	Mülheim	51063	90114	43	19	101				
05877	Carlebachstr.	705	Eil	51145	70501	34	17	93	1	53		
05850	Carl-Jatho-Str.	206	Rondorf	50997	20605	10	13	94	1	1	2	28
00617	Carl-Muth-Str.	809	Neubrück	51109	80901	38	18	93	1	19	2	14
01731	Carl-Schurz-Str.	303	Lindenthal	50935	30318	14	14	94	1	11a	2	18
00618	Carl-Severing-Str.	904	Holweide	51067	90410	41	19	101	3	19		
04383	Carl-Spitzweg-Str.	208	Rodenkirchen	50999	20813	09	13	94	1	11	2	4
00619	Carlswerkstr.	901	Mülheim	51063	90119	43	19	101	1	13		
04384	Carl-von-Linde-Str.	210	Sürth	50999	21003	09	13	94	1	13	4	8
05861	Carl-von-Linné-Weg	309	Widdersdorf	50829	30901	17	14	94	1	1	2	20
06051	Carola-Stern-Weg	210	Sürth	50999	21007	09	13	94	1	9	2	10
06160	Carola-Williams-Park	104	Neustadt/Nord	50674	10405	04	18	93				
00613	Cäsarstr.	201	Bayenthal	50968	20108	07	13	94			2	84
00613	Cäsarstr.	201	Bayenthal	50968	20107	07	13	94	3	33		
00620	Castellauner Str.	302	Sülz	50935	30233	13	14	94	3	3		
00621	Castroper Str.	504	Niehl	50735	50406	23	16	95	1	7		
00621	Castroper Str.	504	Niehl	50735	50410	26	16	95			2	8
03993	Catharina-Coenen-Weg	806	Merheim	51109	80601	38	17	93				
00622	Caumannsstr.	903	Buchheim	51065	90304	40	19	101	1	21	8	16
00623	Causemannstr.	601	Merkenich	50769	60105	30	16	95	3	115	4	66
03773	Cellitinnenweg	505	Weidenpesch	50737	50508	26	16	95			2	14
03773	Cellitinnenweg	505	Weidenpesch	50737	50506	26	16	95	11	15		
04385	Celsiusstr.	706	Porz	51145	70601	34	17	93	1	19	2	16
00624	Chamissostr.	402	Neuehrenfeld	50825	40210	21	15	95	1	25	2	20
03892	Chargesheimerplatz	103	Altstadt/Nord	50667	10313	04	18	93				
03939	Charles-de-Gaulle-Platz	105	Deutz	50679	10501	06	18	93	1	9	2	2
00625	Charlierstr.	901	Mülheim	51065	90108	43	19	101	1	13	2	8
05823	Charlottenburger Str.	307	Weiden	50859	30709	17	14	94	1	31	2	16
04387	Charlottenstr.	703	Ensen	51149	70301	35	17	93	1	43	2	54

Straße		Stadtteil		Post- leitzahl	Wahlkreis / -bezirk				ungerade Hausnummer		gerade Hausnummer	
Schlüssel	Name	Schlüssel	Name		Stimmbezirk	Kommunal	Landtag	Bundestag	von	bis	von	bis
04387	Charlottenstr.	702	Westhoven	51149	70205	35	17	93	61	73	72	72
00626	Chemnitzer Str.	904	Holweide	51067	90411	41	19	101	5	107	2	112
00627	Cheruskerstr.	105	Deutz	50679	10513	06	18	93	1	9	4	40
04388	Cheruskerstr. (Gremberghoven)	704	Gremberghoven	51149	70401	34	17	93	3	11	2	18
00628	Chlodwigplatz	102	Neustadt/Süd	50678	10201	02	13	94	1	5	2	6
00628	Chlodwigplatz	101	Altstadt/Süd	50678	10111	01	13	94	7	19	12	28
04389	Chlodwigstr.	306	Junkersdorf	50858	30605	16	14	94	1	17	2	12
05507	Chorbuschstr.	607	Esch/Auweiler	50765	60705	28	16	95	1	61	18	46
05507	Chorbuschstr.	607	Esch/Auweiler	50765	60706	28	16	95	67	91	66	150
03959	Chorweiler Zubringer	606	Pesch	50767	60601	28	16	95				
03959	Chorweiler Zubringer	608	Volkhoven/Weiler	50765	60801	28	16	95				
03872	Christa-Thomas-Weg	807	Brück	51109	80707	39	17	93	1	11	4	24
00630	Christian-Coenen-Str.	907	Dünnwald	51069	90705	44	19	101	1	23	2	6
00631	Christian-Gau-Str.	304	Braunsfeld	50933	30407	15	14	94	5	31	4	24
00631	Christian-Gau-Str.	304	Braunsfeld	50933	30406	15	14	94	33	51	26	56
04390	Christian-Hünseler-Str.	309	Widdersdorf	50859	30903	17	14	94	1	9	2	18
04390	Christian-Hünseler-Str.	309	Widdersdorf	50859	30904	17	14	94	23	27	24	62
00632	Christian-Schult-Str.	401	Ehrenfeld	50823	40114	18	15	95	1	15	22	26
00632	Christian-Schult-Str.	401	Ehrenfeld	50823	40115	18	15	95			4	20
00633	Christianstr.	401	Ehrenfeld	50825	40119	19	15	95	1	25	2	82
03819	Christian-Sünner-Str.	802	Kalk	51103	80204	37	18	93	1	3		
03819	Christian-Sünner-Str.	802	Kalk	51105	80204	37	18	93			8	8
03819	Christian-Sünner-Str.	802	Kalk	51105	80209	37	18	93	21	25		
00634	Christinastr.	501	Nippes	50733	50105	24	15	95	1	23	2	26
00634	Christinastr.	501	Nippes	50733	50109	24	15	95	31	41	36	66
00634	Christinastr.	501	Nippes	50733	50110	24	15	95	49	55	70	82
04391	Christinenweg	703	Ensen	51149	70306	34	17	93	1	15	2	8
03512	Christine-Teusch-Platz	402	Neuehrenfeld	50823	40206	21	15	95	1	1		
00635	Christoph-Musmacher-Str.	906	Höhenhaus	51061	90604	44	19	101	1	45	2	32
00636	Christoph-Probst-Str.	506	Longerich	50737	50607	27	16	95	1	5	2	22
00637	Christophstr.	103	Altstadt/Nord	50670	10314	04	18	93	1	43	2	56
05889	Christrosenweg	714	Zündorf	51143	71412	31	17	93	1	5	2	62
00638	Christtannenweg	701	Poll	51105	70101	35	17	93			2	14
00639	Chrysanthemenweg	603	Seeberg	50769	60302	29	16	95			2	30
04392	Cimbernstr.	704	Gremberghoven	51149	70401	34	17	93	1	11		

Straße		Stadtteil		Post- leitzahl	Wahlkreis / -bezirk				ungerade Hausnummer		gerade Hausnummer	
Schlüssel	Name	Schlüssel	Name		Stimmbezirk	Kommunal	Landtag	Bundestag	von	bis	von	bis
06136	Circus-Roncalli-Weg	901	Mülheim	51063	90121	43	19	101	1	11	8	8
06081	Clara-Immerwahr-Weg	304	Braunsfeld	50933	30403	15	14	94	1	35		
06177	Clarenbachplatz	304	Braunsfeld	50933	30405	15	14	94	1	3	2	4
01800	Clarenbachstr.	303	Lindenthal	50931	30325	15	14	94	1	15	2	184a
01800	Clarenbachstr.	303	Lindenthal	50931	30326	15	14	94	221	247a	186	208
00640	Classen-Kappelman-Str.	303	Lindenthal	50931	30306	14	14	94	25	57	16	36
00641	Claudelweg	809	Neubrück	51109	80901	38	18	93	1	7	2	20
04393	Claudiastr.	702	Westhoven	51149	70205	35	17	93	3	13	2	8
03638	Claudius-Dornier-Str.	406	Ossendorf	50829	40603	22	15	95	1	9	2	32
00642	Claudiusstr.	102	Neustadt/Süd	50678	10202	02	13	94	1	1		
04394	Claudiusstr. (Immendorf)	212	Immendorf	50997	21201	10	13	94			2	12
00643	Clausthaler Weg	906	Höhenhaus	51061	90605	44	19	101	1	3	2	4
04395	Clemensgasse	714	Zündorf	51143	71408	32	17	93	1	11	4	10
03731	Clemens-Hastrich-Str.	403	Bickendorf	50827	40301	20	15	95	1	21	2	20
03731	Clemens-Hastrich-Str.	403	Bickendorf	50827	40302	20	15	95	23	27	22	24
00644	Clemensstr.	101	Altstadt/Süd	50676	10117	03	13	94	1	39	2	10
00645	Clever Str.	103	Altstadt/Nord	50668	10308	04	18	93	1	11		
00645	Clever Str.	103	Altstadt/Nord	50668	10309	04	18	93			2	14
00645	Clever Str.	104	Neustadt/Nord	50668	10423	05	18	93	13	37	16	30
00645	Clever Str.	104	Neustadt/Nord	50668	10424	05	18	93	51	51	32	38
00646	Clevischer Ring	901	Mülheim	51065	90114	43	19	101	1	9	2	8
00646	Clevischer Ring	901	Mülheim	51063	90114	43	19	101	37	61	72	72
00646	Clevischer Ring	901	Mülheim	51063	90119	43	19	101	87	119	74	122
00646	Clevischer Ring	901	Mülheim	51063	90118	45	19	101	121	125	128	178b
00646	Clevischer Ring	901	Mülheim	51063	90117	45	19	101	127	133	180	180
00647	Clostermannstr.	901	Mülheim	51065	90112	43	19	101	1	11	10	14
00647	Clostermannstr.	901	Mülheim	51065	90111	43	19	101			2	8
00648	Cohnenhofstr.	601	Merkenich	50769	60101	30	16	95	7	129	2	132
03633	Colonia-Allee	904	Holweide	51067	90412	41	19	101	3	15	2	32
05843	Comeniusweg	714	Zündorf	51143	71403	31	17	93	1	29	2	32
00649	Compesstr.	603	Seeberg	50769	60303	29	16	95	1	1	2	4
00649	Compesstr.	603	Seeberg	50769	60304	29	16	95	3	27		
04396	Concordiaplatz	706	Porz	51143	70608	31	17	93	1	15	2	14
00650	Constantinstr.	105	Deutz	50679	10501	06	18	93	83	95	78	102
05881	Constanzeweg	705	Eil	51145	70506	34	17	93	1	15	2	28

Straße		Stadtteil		Post- leitzahl	Wahlkreis / -bezirk				ungerade Hausnummer		gerade Hausnummer	
Schlüssel	Name	Schlüssel	Name		Stimmbezirk	Kommunal	Landtag	Bundestag	von	bis	von	bis
00651	Contzenstr.	506	Longerich	50739	50613	27	16	95	1	45		
00652	Cordulastr.	103	Altstadt/Nord	50668	10312	05	18	93	1	3	2	4
04397	Cordulastr. (Pesch)	606	Pesch	50767	60603	28	16	95	1	7	2	8
04398	Cordulaweg	703	Ensen	51149	70301	35	17	93	1	7	2	2
03862	Corintostr.	802	Kalk	51103	80208	37	18	93	1	1		
03862	Corintostr.	802	Kalk	51103	80209	37	18	93			2	4
03866	Corkstr.	802	Kalk	51103	80209	37	18	93	1	23	4	22b
03866	Corkstr.	802	Kalk	51103	80208	37	18	93	25	27		
00654	Corneliusstr.	101	Altstadt/Süd	50678	10112	01	13	94	1	19	2	2
04399	Corneliusstr. (Heumar)	808	Rath/Heumar	51107	80811	39	17	93	3	19	2	62
00655	Corrensstr.	501	Nippes	50733	50124	23	15	95	1	17	2	12
05883	Cosimastr.	705	Eil	51145	70506	34	17	93	1	9	4	18
00656	Cosmasweg	608	Volkhoven/Weiler	50765	60803	28	16	95			6	18
00657	Cottbuser Str.	901	Mülheim	51063	90121	43	19	101	1	1	14	16
00658	Cranachstr.	501	Nippes	50733	50109	24	15	95	1	9	2	12
00658	Cranachstr.	501	Nippes	50733	50105	24	15	95	11	15		
00658	Cranachstr.	501	Nippes	50733	50104	24	15	95	21	41	14	48
00659	Cremeriusstr.	612	Worringen	50769	61204	30	16	95			2	14
00660	Crottorfer Str.	807	Brück	51109	80706	39	17	93	1	31		
00661	Curtiusstr.	302	Sülz	50935	30230	13	14	94	1	13	2	10
06005	Curt-Stenvert-Bogen	308	Lövenich	50859	30808	16	14	94	1	57	2	80
00662	Cusanusstr.	902	Buchforst	51065	90201	40	19	101	1	1	2	16
00663	Custodisstr.	105	Deutz	50679	10508	06	18	93	1	21	2	20
00664	Cuxhavener Str.	506	Longerich	50737	50604	27	16	95	3	33	2	32

Straße		Stadtteil		Post- leitzahl	Wahlkreis / -bezirk				ungerade Hausnummer		gerade Hausnummer	
Schlüssel	Name	Schlüssel	Name		Stimmbezirk	Kommunal	Landtag	Bundestag	von	bis	von	bis
00665	Dabringhauser Str.	904	Holweide	51067	90401	41	19	101	1	31	2	50
00665	Dabringhauser Str.	905	Dellbrück	51067	90520	42	19	101	63	121	68	130
00665	Dabringhauser Str.	905	Dellbrück	51069	90519	42	19	101	123	149	134	174
00666	Dachsweg	807	Brück	51109	80709	39	17	93	1	11	2	14
04402	Dachsweg (Widdersdorf)	309	Widdersdorf	50859	30903	17	14	94	1	51	2	74
03564	Dädalusring	506	Longerich	50739	50614	27	16	95	1	85	2	84
00668	Dagobertstr.	103	Altstadt/Nord	50668	10308	04	18	93	3	77	20	36
00668	Dagobertstr.	103	Altstadt/Nord	50668	10306	04	18	93			38	90
00668	Dagobertstr.	103	Altstadt/Nord	50668	10309	04	18	93	79	85		
05865	Dahlemer Str.	212	Immendorf	50997	21202	10	13	94	1	25	2	26
00669	Dahlhauser Weg	604	Heimersdorf	50767	60405	29	16	95	5	15	2	14
00670	Dahlienweg	603	Seeberg	50769	60302	29	16	95			2	10
04403	Dahlienweg (Zündorf)	714	Zündorf	51143	71410	31	17	93	1	7	2	22
00671	Daimlerstr.	403	Bickendorf	50827	40302	20	15	95	1	13	2	16
05790	Daimlerstr. (Lövenich)	308	Lövenich	50859	30808	16	14	94	1	27	2	30
00672	Damaschkestr.	904	Holweide	51067	90401	41	19	101	3	7	2	12
04404	Damianstr.	607	Esch/Auweiler	50765	60707	28	16	95	1	37	2	26
00673	Damiansweg	608	Volkhoven/Weiler	50765	60803	28	16	95	7	29	2	40c
00673	Damiansweg	608	Volkhoven/Weiler	50765	60802	28	16	95	31	43a	42	58
00673	Damiansweg	608	Volkhoven/Weiler	50765	60801	28	16	95	45	97		
04405	Dammweg	711	Wahn	51147	71105	32	17	93	29	31		
04406	Dankwartsweg	712	Lind	51147	71202	32	17	93	1	19	2	10
00675	Dankwartweg	502	Mauenheim	50739	50201	25	16	95	1	15	2	16
00676	Dansweilerweg	305	Müngersdorf	50933	30501	15	14	94	1	17	2	16
00677	Danteweg	303	Lindenthal	50931	30325	15	14	94				
00678	Danzierstr.	901	Mülheim	51063	90103	43	19	101	11	57	18	130
00678	Danzierstr.	901	Mülheim	51063	90106	43	19	101	97	125	136	168
04407	Danziger Str. (Urbach)	707	Urbach	51145	70702	33	17	93			2	24
04407	Danziger Str. (Urbach)	707	Urbach	51145	70701	33	17	93	3	9		
04408	Danziger Str. (Weiden)	307	Weiden	50858	30705	16	14	94	1	33	2	36
00679	Darmstädter Str.	102	Neustadt/Süd	50678	10204	02	13	94	1	23		
00679	Darmstädter Str.	102	Neustadt/Süd	50678	10203	02	13	94			2	20
00680	Dasselstr.	102	Neustadt/Süd	50674	10225	03	13	94	1a	57		
00680	Dasselstr.	102	Neustadt/Süd	50674	10226	03	13	94	59	85	2	70
00681	Dattenfelder Str.	807	Brück	51109	80704	39	17	93	1	35	2	48

Straße		Stadtteil		Post- leitzahl	Wahlkreis / -bezirk				ungerade Hausnummer		gerade Hausnummer	
Schlüssel	Name	Schlüssel	Name		Stimmbezirk	Kommunal	Landtag	Bundestag	von	bis	von	bis
00667	Däumlingsweg	905	Dellbrück	51067	90522	42	19	101	1	17	2	8
00682	Dauner Str.	302	Sülz	50937	30211	12	14	94	1	23	4	24
04409	Dauner Str. (Immendorf)	212	Immendorf	50997	21202	10	13	94	1	13	4	6
00683	Daverkusenstr.	601	Merkenich	50769	60103	30	16	95			2	32
00683	Daverkusenstr.	601	Merkenich	50769	60104	30	16	95	9	35		
00684	Davoser Klause	901	Mülheim	51063	90122	45	19	101	1	11	2	34
00685	Dechant-Löbbel-Platz	103	Altstadt/Nord	50668	10312	05	18	93	1	1		
05917	Dechant-Renner-Str.	213	Meschenich	50997	21303	10	13	94	3	29	8	36
00686	Dechenstr.	402	Neuehrenfeld	50825	40216	21	15	95	1	1	20	42
00686	Dechenstr.	402	Neuehrenfeld	50825	40217	21	15	95	43	43		
00687	Decksteiner Str.	303	Lindenthal	50935	30320	14	14	94	1	23		
00687	Decksteiner Str.	303	Lindenthal	50935	30319	14	14	94			2	20
00687	Decksteiner Str.	303	Lindenthal	50935	30318	14	14	94	27	75	26	92
00688	Deeler Weg	612	Worringen	50769	61203	30	16	95	1a	27	2	24
00689	De-Gasper-Str.	809	Neubrück	51109	80906	39	18	93	1	77	12	12
00689	De-Gasper-Str.	809	Neubrück	51109	80907	38	18	93			2	10
00690	Dehlinger Weg	605	Lindweiler	50767	60502	28	16	95	1	17	2	28
00691	Dehmelstr.	405	Bocklemünd/Mengenich	50829	40505	20	15	95			2	38
00692	Deidesheimer Str.	507	Bilderstöckchen	50739	50702	25	15	95			2	4
00693	Deisterweg	807	Brück	51109	80708	39	17	93	1	17	2	16
00694	Delfossestr.	406	Ossendorf	50829	40603	22	15	95	7	9	2	12
00695	Delfter Str.	503	Riehl	50735	50311	23	16	95	1	15	2	4
00696	Delhover Str.	612	Worringen	50769	61204	30	16	95			2	6
00697	Deliast.	608	Volkhoven/Weiler	50765	60801	28	16	95	5	19	20	38
00698	Dellbrücker Hauptstr.	905	Dellbrück	51069	90510	42	19	101			6a	74
00698	Dellbrücker Hauptstr.	905	Dellbrück	51069	90511	42	19	101	9	77		
00698	Dellbrücker Hauptstr.	905	Dellbrück	51069	90509	42	19	101	83	159	76	140
00698	Dellbrücker Hauptstr.	905	Dellbrück	51069	90508	42	19	101	163	209	142	178
00699	Dellbrücker Mauspfad	905	Dellbrück	51069	90521	41	19	101	125	145		
00699	Dellbrücker Mauspfad	905	Dellbrück	51069	90520	42	19	101	153	263	188	226
00699	Dellbrücker Mauspfad	905	Dellbrück	51069	90522	42	19	101	271	309	266	292
00699	Dellbrücker Mauspfad	905	Dellbrück	51069	90506	42	19	101	311	363	300	318
00700	Dellbrücker Steinweg	905	Dellbrück	51069	90501	42	19	101	1	103	2	90
00701	Dellbrücker Str.	903	Buchheim	51067	90303	40	19	101	3	51		
00701	Dellbrücker Str.	903	Buchheim	51067	90302	40	19	101			6	54

Straße		Stadtteil		Post- leitzahl	Wahlkreis / -bezirk				ungerade Hausnummer		gerade Hausnummer	
Schlüssel	Name	Schlüssel	Name		Stimmbezirk	Kommunal	Landtag	Bundestag	von	bis	von	bis
00702	Dellenweg	612	Worringen	50769	61206	30	16	95				
00704	Delmenhorster Str.	504	Niehl	50735	50404	27	16	95	1	5	2	20c
00705	Delrather Str.	612	Worringen	50769	61204	30	16	95	1	31		
00706	Demuntweg	907	Dünnwald	51069	90706	44	19	101	1	31		
00707	Denklinger Str.	807	Brück	51109	80704	39	17	93	1	11	2	12
00708	De-Noël-Platz	302	Sülz	50937	30224	12	14	94	1	15		
00709	Derfflingerstr.	505	Weidenpesch	50737	50503	26	16	95	5	11	2	6
00710	Derichsweg	601	Merkenich	50769	60105	30	16	95	1	31	2	32
00711	Derichsweilerweg	603	Seeberg	50769	60306	29	16	95	1	11		
03612	Derkumer Str.	204	Raderthal	50968	20403	07	13	94	9	11	2	12
00712	Dernbacher Weg	604	Heimersdorf	50767	60402	29	16	95	1	27a	2	36
00713	Dessauerstr.	505	Weidenpesch	50737	50502	26	16	95	1	15	2	14
00714	Detmolder Str.	806	Merheim	51109	80603	38	17	93	1	9	2	16
00714	Detmolder Str.	806	Merheim	51109	80605	38	17	93	15	41	22	42
00715	Deutschordensstr.	903	Buchheim	51067	90306	40	19	101	3	13	2	18
06159	Deutzer Allee	105	Deutz	50679	10501	06	18	93	1	3	2	4
00716	Deutzer Brücke	103	Altstadt/Nord	50667	10304	06	18	93				
00716	Deutzer Brücke	105	Deutz	50679	10502	06	18	93				
00717	Deutzer Feld	105	Deutz	50679	10501	06	18	93			0	
00718	Deutzer Freiheit	105	Deutz	50679	10502	06	18	93	47	113	60	116
00719	Deutzer Hafen	105	Deutz	50679	10512	06	18	93			0	
03560	Deutzer Ring	105	Deutz	50679	10507	06	18	93	5	5		
04411	Deutzer Weg	706	Porz	51143	70605	31	17	93	9	25		
00721	Deutz-Kalker Str.	105	Deutz	50679	10506	06	18	93	1	7	2	28c
00721	Deutz-Kalker Str.	105	Deutz	50679	10507	06	18	93	11	115	46	142b
00722	Deutz-Mülheimer Str.	105	Deutz	50679	10501	06	18	93	29	51	10	30
00722	Deutz-Mülheimer Str.	901	Mülheim	51063	90102	40	19	101	107	153	170	202
00722	Deutz-Mülheimer Str.	901	Mülheim	51063	90101	40	19	101			132	168
00722	Deutz-Mülheimer Str.	901	Mülheim	51063	90103	43	19	101	165	199	204	292
00722	Deutz-Mülheimer Str.	901	Mülheim	51063	90104	43	19	101	203	233	298	352
00723	De-Vries-Str.	501	Nippes	50733	50124	23	15	95	1	19	2	20
00724	Dhünner Weg	906	Höhenhaus	51061	90611	44	19	101	1	11	2	4
03513	Diemelweg	609	Chorweiler	50765	60903	29	16	95	15	25		
04412	Diepenbeekallee	307	Weiden	50858	30704	16	14	94	3	15	2	32
00725	Diependahlstr.	908	Stammheim	51061	90806	45	19	101	1	3	2	12

Straße		Stadtteil		Post- leitzahl	Wahlkreis / -bezirk				ungerade Hausnummer		gerade Hausnummer	
Schlüssel	Name	Schlüssel	Name		Stimmbezirk	Kommunal	Landtag	Bundestag	von	bis	von	bis
00726	Diepeschrather Str.	905	Dellbrück	51069	90502	42	19	101	1	57	2	68
00727	Dierather Weg	906	Höhenhaus	51061	90603	44	19	101	1	19	2	12
00728	Dierdorfer Weg	604	Heimersdorf	50767	60402	29	16	95	1	19	2	30
00729	Dieringhauser Str.	807	Brück	51109	80702	39	17	93	1	29	2	20
00730	Dieselstr.	802	Kalk	51103	80205	37	18	93	1	29	2	22
00730	Dieselstr.	802	Kalk	51103	80203	37	18	93	31	63	24	54
04413	Dieselstr. (Lövenich)	308	Lövenich	50859	30808	16	14	94	1	21	2	24
04414	Dieselstr. (Sürth)	207	Hahnwald	50996	20701	10	13	94	9	15	2	18
00731	Diesterwegstr.	807	Brück	51109	80703	39	17	93	1	69	2b	16
00732	Dietrichweg	502	Mauenheim	50739	50201	25	16	95			2	10
00733	Dillenburger Str.	802	Kalk	51105	80209	37	18	93	1	27	4	110
00733	Dillenburger Str.	802	Kalk	51105	80204	37	18	93	63	101		
00734	Dillweg	906	Höhenhaus	51061	90607	44	19	101				
00735	Dinkelsbühler Str.	804	Höhenberg	51103	80401	36	18	93			2	6
00736	Dionysstr.	506	Longerich	50739	50611	27	16	95	1	27		
00736	Dionysstr.	506	Longerich	50739	50612	27	16	95			2	32
04417	Dischkaul	715	Langel	51143	71501	31	17	93	1	19	8	10
06150	Distelfalterweg	208	Rodenkirchen	50999	20814	09	13	94				
04418	Distelpfad	306	Junkersdorf	50858	30604	16	14	94				
04419	Distelweg	711	Wahn	51147	71101	32	17	93	1	17		
04419	Distelweg	711	Wahn	51147	71102	32	17	93			4	12
00737	Dixberg	701	Poll	51105	70105	35	17	93	1	11	2	14
03669	Döbrabergstr.	610	Blumenberg	50765	61001	30	16	95			2	26
00739	Dohlenweg	404	Vogelsang	50829	40401	20	15	95	1	47	2	48
04420	Dohlenweg (Rondorf)	206	Rondorf	50997	20603	10	13	94	1	19	2	22
00740	Dohmengasse	405	Bocklemünd/Mengenich	50829	40502	20	15	95	3	17	2	4
04421	Doktorshof	607	Esch/Auweiler	50765	60702	28	16	95			0	
00741	Dollendorfer Str.	301	Klettenberg	50939	30103	13	14	94	1	21	2	22
00742	Domagkstr.	908	Stammheim	51063	90801	45	19	101			2	18
00743	Dombacher Str.	903	Buchheim	51065	90306	40	19	101	1	41	2	16
00744	Domgäßchen	103	Altstadt/Nord	50667	10304	06	18	93				
05944	Dominikus-Böhm-Str.	210	Sürth	50999	21004	09	13	94	1	57	2	34
00745	Domkloster	103	Altstadt/Nord	50667	10304	06	18	93	1	3	2	4
00746	Dompfaffenweg	404	Vogelsang	50829	40401	20	15	95	1	53	2	48
04423	Dompfaffenweg (Godorf)	211	Godorf	50997	21102	09	13	94	3	5a	4	4

Straße		Stadtteil		Post- leitzahl	Wahlkreis / -bezirk				ungerade Hausnummer		gerade Hausnummer	
Schlüssel	Name	Schlüssel	Name		Stimmbezirk	Kommunal	Landtag	Bundestag	von	bis	von	bis
00368	Dompropst-Ketzer-Str.	103	Altstadt/Nord	50667	10313	04	18	93	1	5	8	8
00747	Domstr.	103	Altstadt/Nord	50668	10307	04	18	93	1	45	6	32
00747	Domstr.	103	Altstadt/Nord	50668	10306	04	18	93	47	59	34	64a
00747	Domstr.	103	Altstadt/Nord	50668	10308	04	18	93	77	97	66	92
00748	Donarstr.	808	Rath/Heumar	51107	80801	39	17	93	1	31a	2	40
00748	Donarstr.	808	Rath/Heumar	51107	80802	39	17	93	33	77a	42	90
04425	Donatusstr.	606	Pesch	50767	60601	28	16	95	7	37	2	28
04425	Donatusstr.	606	Pesch	50767	60602	28	16	95	39	45		
04425	Donatusstr.	606	Pesch	50767	60601	28	16	95	99	137		
00749	Donatusweg	608	Volkhoven/Weiler	50765	60803	28	16	95	1	29	2	42
00750	Donauweg	906	Höhenhaus	51061	90603	44	19	101			2	12
04426	Donauweg (Junkersdorf)	306	Junkersdorf	50858	30605	16	14	94	1	45	14	30
00751	Don-Bosco-Str.	901	Mülheim	51063	90121	43	19	101	1	3	2	2
00752	Donnersbergweg	507	Bilderstöckchen	50739	50702	25	15	95	1	33	20	26
00753	Dorfheidestr.	907	Dünnwald	51069	90705	44	19	101	27	41	6	52
00755	Dormagener Str.	501	Nippes	50733	50103	24	15	95	1	7	4	16
00738	Dörnchensweg	612	Worringen	50769	61205	30	16	95	1	21	2	6
00756	Dornröschenhecke	905	Dellbrück	51067	90522	42	19	101				
00756	Dornröschenhecke	904	Holweide	51067	90401	41	19	101				
04427	Dornröschenweg	206	Rondorf	50997	20607	10	13	94	1	13	2	8
00757	Dornstr.	612	Worringen	50769	61205	30	16	95	1	39	6	42
04428	Dorotheenstr.	706	Porz	51145	70601	34	17	93	1a	1a		
04428	Dorotheenstr.	707	Urbach	51145	70703	33	17	93			2	12
04428	Dorotheenstr.	707	Urbach	51145	70702	33	17	93			16	40
04428	Dorotheenstr.	707	Urbach	51145	70701	33	17	93	61	61	46	60
06126	Dorothee-Sölle-Platz	104	Neustadt/Nord	50672	10410	04	18	93	1	7	2	2
00758	Dortmunder Str.	902	Buchforst	51065	90204	40	19	101	27	39	26	40
00758	Dortmunder Str.	902	Buchforst	51065	90203	40	19	101	41	63	42	58
04430	Dortmunder Str. (Eil)	705	Eil	51145	70507	34	17	93	1	35	18	40
05470	Dr.-Johannes-Honnef-Str.	308	Lövenich	50859	30803	17	14	94	1	11	2	14a
03761	Dr.-Scheeben-Str.	807	Brück	51109	80701	39	17	93			6	10
03579	Dr.-Simons-Str.	105	Deutz	50679	10512	06	18	93	1	7	20	20
00759	Drachenfelsstr.	301	Klettenberg	50939	30103	13	14	94	1	59	2	78
04431	Drachenfelsstr. (Meschenich)	213	Meschenich	50997	21301	10	13	94	3	9	4	8
05807	Drachmenweg	308	Lövenich	50859	30807	17	14	94	1	21	2	22

Straße		Stadtteil		Post- leitzahl	Wahlkreis / -bezirk				ungerade Hausnummer		gerade Hausnummer	
Schlüssel	Name	Schlüssel	Name		Stimmbezirk	Kommunal	Landtag	Bundestag	von	bis	von	bis
00760	Dransdorfer Str.	204	Raderthal	50968	20401	10	13	94	1	43	2	68
00761	Dreifelder Weg	605	Lindweiler	50767	60502	28	16	95	1	15	2	26
00762	Dreikönigenstr.	101	Altstadt/Süd	50678	10110	01	13	94	1	13	2	22
00762	Dreikönigenstr.	101	Altstadt/Süd	50678	10109	01	13	94	15	23	24	24
00762	Dreikönigenstr.	101	Altstadt/Süd	50678	10110	01	13	94			24a	24a
00762	Dreikönigenstr.	101	Altstadt/Süd	50678	10109	01	13	94			26	54
04433	Dreikönigenstr. (Rondorf)	206	Rondorf	50997	20604	10	13	94	1	37	2	34
04433	Dreikönigenstr. (Rondorf)	206	Rondorf	50997	20605	10	13	94	39	55	36	66
00763	Dreisamweg	906	Höhenhaus	51061	90609	44	19	101	9	59	4	48
00764	Dresdener Str.	904	Holweide	51067	90411	41	19	101	1	9	2	20
00765	Dresenhofweg	608	Volkhoven/Weiler	50765	60802	28	16	95	1	1	28	32
00765	Dresenhofweg	608	Volkhoven/Weiler	50765	60801	28	16	95	51	57	34	74
00766	Driburger Str.	806	Merheim	51109	80603	38	17	93	1	13	2	12
04435	Drieschstr.	702	Westhoven	51149	70205	35	17	93			2	18
00767	Drosselbartstr.	904	Holweide	51067	90404	41	19	101	1	23	2	30
04436	Drosselbartweg	206	Rondorf	50997	20607	10	13	94			2	10
04439	Drosselstr. (Junkersdorf)	306	Junkersdorf	50858	30601	16	14	94	1	23	2	26
04437	Drosselstr. (Porz)	702	Westhoven	51149	70205	35	17	93	1	13	2	6
04437	Drosselstr. (Porz)	703	Ensen	51149	70301	35	17	93			20	22
00768	Drosselweg	504	Niehl	50735	50407	26	16	95	1	63	2	48
04440	Drosselweg (Esch)	607	Esch/Auweiler	50765	60705	28	16	95	3	43	2	50
04441	Drosselweg (Godorf)	211	Godorf	50997	21102	09	13	94	1	15	2	14
00769	Droste-Hülshoff-Str.	201	Bayenthal	50968	20107	07	13	94	1	23	2	20
04443	Droste-Hülshoff-Str. (Weiden)	307	Weiden	50858	30704	16	14	94	3	11	2	12
00770	Drususgasse	103	Altstadt/Nord	50667	10304	06	18	93	1	11		
00772	Dückergasse	903	Buchheim	51065	90305	40	19	101	11	15	12	20
00771	Duckterather Str.	905	Dellbrück	51069	90512	42	19	101	1	35	2	12
03584	Duckterather Weg	905	Dellbrück	51069	90507	42	19	101	39	39		
00784	Duisburger Str.	504	Niehl	50735	50406	23	16	95	11	35	4	42
04446	Duisburger Str. (Eil)	705	Eil	51145	70508	34	17	93	1	31	2	64
05808	Dukatenweg	308	Lövenich	50859	30807	17	14	94	1	17	10	18
05880	Dülkenstr.	706	Porz	51143	70604	31	17	93	1	21	2	18
00774	Dünnwalder Kommunalweg	906	Höhenhaus	51069	90605	44	19	101	1	1a		
00774	Dünnwalder Kommunalweg	908	Stammheim	51061	90805	45	19	101			2	26
00774	Dünnwalder Kommunalweg	907	Dünnwald	51069	90703	44	19	101				

Straße		Stadtteil		Post- leitzahl	Wahlkreis / -bezirk				ungerade Hausnummer		gerade Hausnummer	
Schlüssel	Name	Schlüssel	Name		Stimmbezirk	Kommunal	Landtag	Bundestag	von	bis	von	bis
00775	Dünnwalder Mauspfad	907	Dünnwald	51069	90708	44	19	101	15	289	6	292
00775	Dünnwalder Mauspfad	907	Dünnwald	51069	90709	44	19	101	309	345	306	336
00775	Dünnwalder Mauspfad	907	Dünnwald	51069	90705	44	19	101	355	433	346	432
00775	Dünnwalder Mauspfad	907	Dünnwald	51069	90704	44	19	101	435	461	434	436
00776	Dünnwalder Mühlenweg	907	Dünnwald	51069	90708	44	19	101			4	4
00777	Dünnwalder Str.	901	Mülheim	51063	90118	45	19	101	1	53	6	66
04447	Dunstablestr.	705	Eil	51145	70501	34	17	93	3	7	2	8
00778	Düppelstr.	105	Deutz	50679	10502	06	18	93	3	39	2	24
04448	Durchhäuserhof	808	Rath/Heumar	51107	80810	39	17	93	61	65	6	62
00779	Dürener Str.	303	Lindenthal	50931	30323	15	14	94	59	235	44	212
00779	Dürener Str.	303	Lindenthal	50931	30322	14	14	94	237	253	218	248
00779	Dürener Str.	303	Lindenthal	50935	30319	14	14	94	273	353	252	294
00779	Dürener Str.	303	Lindenthal	50935	30320	14	14	94	357	395	320	408
00779	Dürener Str.	306	Junkersdorf	50858	30606	14	14	94	401	405		
00779	Dürener Str.	306	Junkersdorf	50858	30609	14	14	94	407	441	420	466
00785	Durginweg	907	Dünnwald	51069	90706	44	19	101	1	23	2	8
00786	Durlacher Str.	805	Ostheim	51107	80504	38	18	93			2	20
00786	Durlacher Str.	805	Ostheim	51107	80503	38	18	93	5	27		
06029	Duroweg	706	Porz	51143	70608	31	17	93				
00781	Dürscheider Str.	905	Dellbrück	51067	90520	42	19	101	1	7	2	16
00782	Düsseldorfer Str.	901	Mülheim	51063	90117	45	19	101	1	217	28	200
00782	Düsseldorfer Str.	901	Mülheim	51063	90118	45	19	101			2	24
00782	Düsseldorfer Str.	901	Mülheim	51063	90121	43	19	101			246	246
00782	Düsseldorfer Str.	909	Flittard	51061	90904	45	19	101			400	600
00782	Düsseldorfer Str.	908	Stammheim	51061	90805	45	19	101	491	493	330	336
00782	Düsseldorfer Str.	909	Flittard	51061	90903	45	19	101	601	611		
04444	Düsseldorfer Str. (Eil)	705	Eil	51145	70508	34	17	93	1	35	2	64
00783	Düstemichstr.	302	Sülz	50939	30204	12	14	94	1	3	2	16

Straße		Stadtteil		Post- leitzahl	Wahlkreis / -bezirk				ungerade Hausnummer		gerade Hausnummer	
Schlüssel	Name	Schlüssel	Name		Stimmbezirk	Kommunal	Landtag	Bundestag	von	bis	von	bis
00787	Eberescheweg	604	Heimersdorf	50767	60405	29	16	95	1	27a	2	14
04449	Eberescheweg (Grenzel)	709	Grenzel	51147	70901	33	17	93	1	19	2	14
00788	Eberburgweg	507	Bilderstöckchen	50739	50704	25	15	95	1	63	50	60
00789	Ebersbacher Str.	507	Bilderstöckchen	50739	50706	25	15	95	1	17	2	8
00790	Ebertplatz	104	Neustadt/Nord	50668	10423	05	18	93	1	23	0	16
00791	Eburonenstr.	102	Neustadt/Süd	50678	10207	02	13	94	1	19		
00791	Eburonenstr.	102	Neustadt/Süd	50678	10208	02	13	94			2	18
00792	Echternacher Str.	304	Braunsfeld	50933	30404	15	14	94	1	25	2	14
00793	Eckdorfer Str.	204	Raderthal	50968	20401	10	13	94	1	9	2	8
00794	Eckernförder Str.	901	Mülheim	51065	90110	43	19	101	1	17	2	18
00795	Eckertstr.	303	Lindenthal	50931	30304	14	14	94	1	11	2	4
00795	Eckertstr.	303	Lindenthal	50931	30305	14	14	94			6	18
00796	Eckewartstr.	502	Mauenheim	50739	50204	25	16	95	19a	19a	6	26
00796	Eckewartstr.	502	Mauenheim	50739	50203	25	16	95	55	83	28	46
00797	Eckumer Str.	604	Heimersdorf	50767	60403	29	16	95	1	15b	14	16
00798	Eddaweg	906	Höhenhaus	51061	90610	44	19	101	1	7	2	28
00799	Edelhofstr.	909	Flittard	51061	90901	45	19	101	15	15	6	62
00800	Edelrather Weg	906	Höhenhaus	51061	90601	44	19	101	1	13	2	18
00801	Edelweißweg	603	Seeberg	50769	60302	29	16	95	1	33	2	26
00802	Edenkobener Str.	507	Bilderstöckchen	50739	50705	25	15	95	1	15	2	8
00803	Edisonstr.	805	Ostheim	51107	80505	38	18	93			0	
04452	Edisonstr. (Porz)	706	Porz	51145	70601	34	17	93	1	35	2a	40
00804	Edith-Stein-Str.	901	Mülheim	51063	90101	40	19	101	1	19	2	38
03726	Edith-Weyde-Str.	909	Flittard	51061	90904	45	19	101				
04453	Edmund-Richen-Str.	607	Esch/Auweiler	50765	60705	28	16	95	1	83	2	38
05886	Edmund-Rumpler-Str.	704	Gremberghoven	51149	70401	34	17	93	1	7	2	6
00805	Edmund-ter-Meer-Str.	909	Flittard	51061	90907	45	19	101	1	57	2	28
00806	Edsel-Ford-Str.	601	Merkenich	50769	60105	30	16	95	1	21	2	26
03623	Eduard-Frantzen-Str.	909	Flittard	51061	90901	45	19	101	1	39	6	28
00807	Eduard-Heis-Str.	909	Flittard	51061	90902	45	19	101	1	15	2	26
06083	Eduard-Strasburger-Weg	305	Müngersdorf	50933	30503	15	14	94	1	31	2	32
00808	Efeuplatz	701	Poll	51105	70101	35	17	93	1	7	2	16
04454	Efferenweg	206	Rondorf	50997	20601	10	13	94	1	19	2	16
00809	Egelspfad	305	Müngersdorf	50933	30506	16	14	94				
04456	Egerstr.	707	Urbach	51145	70701	33	17	93	5	11	2	28

Straße		Stadtteil		Post- leitzahl	Wahlkreis / -bezirk				ungerade Hausnummer		gerade Hausnummer	
Schlüssel	Name	Schlüssel	Name		Stimmbezirk	Kommunal	Landtag	Bundestag	von	bis	von	bis
00810	Eggerbachstr.	806	Merheim	51109	80601	38	17	93	13	13	2	20
00810	Eggerbachstr.	904	Holweide	51067	90412	41	19	101				
00811	Egilmarstr.	909	Flittard	51061	90903	45	19	101	3	3	2	6a
04457	Egmontstr.	707	Urbach	51145	70703	33	17	93	1	7	6	32
00812	Egonstr.	908	Stammheim	51061	90805	45	19	101	21	25	2	106
00812	Egonstr.	909	Flittard	51061	90901	45	19	101			150	152
00813	Ehrenbergstr.	503	Riehl	50735	50306	23	16	95	1	13	2	14
00814	Ehrenfeldgürtel	401	Ehrenfeld	50823	40105	18	15	95	5	7	2	20
00814	Ehrenfeldgürtel	401	Ehrenfeld	50823	40118	19	15	95	79	133	76	126
00814	Ehrenfeldgürtel	402	Neuehrenfeld	50823	40209	19	15	95	139	157	130	158
00814	Ehrenfeldgürtel	402	Neuehrenfeld	50823	40208	21	15	95	159	181	160	180
00815	Ehrenstr.	103	Altstadt/Nord	50672	10301	04	18	93	1	81	64	102
00815	Ehrenstr.	103	Altstadt/Nord	50672	10303	04	18	93			2	58
00816	Ehreshover Str.	504	Niehl	50735	50411	26	16	95	1	5	2	14
00817	Eibenweg	604	Heimersdorf	50767	60405	29	16	95	1	31	2	12
04459	Eibenweg (Rodenkirchen)	208	Rodenkirchen	50999	20814	09	13	94	1	5	2	10
00818	Eichelhäherweg	404	Vogelsang	50829	40402	20	15	95	1	13	2	10
00819	Eichendorffstr.	402	Neuehrenfeld	50823	40208	21	15	95	1	25	2	28
00819	Eichendorffstr.	402	Neuehrenfeld	50825	40210	21	15	95	27	49	30	46
04460	Eichendorffstr. (Grenzel)	709	Grenzel	51147	70903	33	17	93	1	47	6	42
04461	Eichendorffstr. (Weiden)	307	Weiden	50858	30706	16	14	94	3	7	4	6
00820	Eichenkreuz-Sportanlage	303	Lindenthal	50935	30318	14	14	94				
04463	Eichenstr.	306	Junkersdorf	50858	30606	14	14	94	1	39	4	30
04464	Eichenweg	309	Widdersdorf	50859	30905	17	14	94	1	39	2	46
00821	Eichhornstr.	504	Niehl	50735	50409	26	16	95			2	12k
00821	Eichhornstr.	504	Niehl	50735	50410	26	16	95	7	17	14	18
00822	Eichstr.	501	Nippes	50733	50120	24	15	95	5	33	2	40
00822	Eichstr.	501	Nippes	50733	50122	23	15	95	35	37	42	48
00822	Eichstr.	501	Nippes	50733	50121	23	15	95	39	57	50	62
04468	Eifelallee	306	Junkersdorf	50858	30602	16	14	94	1	11		
04468	Eifelallee	306	Junkersdorf	50858	30601	16	14	94			2	8
00823	Eifelplatz	102	Neustadt/Süd	50677	10222	02	13	94	1	21	2	4
00824	Eifelstr.	102	Neustadt/Süd	50677	10220	02	13	94	1	37	2	36
00824	Eifelstr.	102	Neustadt/Süd	50677	10222	02	13	94	39	41	40	78
00825	Eifelwall	102	Neustadt/Süd	50674	10221	02	13	94	1	5	22	56

Straße		Stadtteil		Post- leitzahl	Wahlkreis / -bezirk				ungerade Hausnummer		gerade Hausnummer	
Schlüssel	Name	Schlüssel	Name		Stimmbezirk	Kommunal	Landtag	Bundestag	von	bis	von	bis
00826	Eifgenweg	906	Höhenhaus	51061	90602	44	19	101	1	33		
00826	Eifgenweg	906	Höhenhaus	51061	90601	44	19	101			2	42
00827	Eigelstein	103	Altstadt/Nord	50668	10310	05	18	93	25	147	10	134
00828	Eikamper Str.	905	Dellbrück	51069	90504	42	19	101	3	15	4	16
00829	Eilendorfer Str.	305	Müngersdorf	50933	30503	15	14	94	3	5	10	24
06117	Eiler Parkweg	705	Eil	51145	70505	33	17	93				
06117	Eiler Parkweg	706	Porz	51145	70601	34	17	93				
06119	Eiler Schützenplatz	705	Eil	51145	70505	33	17	93				
00830	Eiler Str.	808	Rath/Heumar	51107	80810	39	17	93	3	113	2	88
00830	Eiler Str.	808	Rath/Heumar	51107	80806	39	17	93	129	147	96	124
00831	Einhardstr.	302	Sülz	50937	30209	12	14	94	1	13	2	16
00832	Einheitstr.	501	Nippes	50733	50111	24	15	95	1	25	4	26
00833	Einherierstr.	808	Rath/Heumar	51107	80801	39	17	93	1	19	2	8
00834	Einsteinstr.	909	Flittard	51061	90902	45	19	101	1	49	2	14
04471	Einsteinstr. (Porz)	706	Porz	51145	70601	34	17	93	1	11		
00835	Eintrachtstr.	103	Altstadt/Nord	50668	10310	05	18	93	13	25	2	38
00835	Eintrachtstr.	103	Altstadt/Nord	50668	10312	05	18	93	51	113	54	124a
00836	Eisenachstr.	501	Nippes	50733	50108	24	15	95	1	59	2	44
00838	Eisenmarkt	103	Altstadt/Nord	50667	10305	06	18	93			2	14
00839	Eisenstr.	401	Ehrenfeld	50825	40104	18	15	95	1	45		
00840	Eiserfelder Str.	807	Brück	51109	80705	39	17	93	1	37	2	34
00841	Eisheiligenstr.	402	Neuehrenfeld	50825	40215	21	15	95	1	41	2	72
03737	Eiskaulenweg	807	Brück	51109	80707	39	17	93				
00842	Eispohlweg	612	Worringen	50769	61202	30	16	95	1	7	2	8
05867	Eisvogelweg	206	Rondorf	50997	20605	10	13	94	1	25	2	20
00843	Eitorfer Str.	105	Deutz	50679	10507	06	18	93	3	31	4	26
03516	Elbeallee	609	Chorweiler	50765	60905	29	16	95	11	27		
04472	Elbinger Str.	206	Rondorf	50997	20602	10	13	94	9	13	2	50
00844	Eliasgasse	506	Longerich	50739	50611	27	16	95	7	15	6	16
00845	Elias-Gut-Str.	908	Stammheim	51061	90801	45	19	101	1	13		
00846	Elisabeth-Breuer-Str.	901	Mülheim	51065	90111	43	19	101	1	45	2	34
00846	Elisabeth-Breuer-Str.	901	Mülheim	51065	90112	43	19	101	47	63	36	50
00847	Elisabeth-Langgässer-Str.	809	Neubrück	51109	80901	38	18	93	1	11		
03573	Elisabeth-Schäfer-Weg	903	Buchheim	51065	90302	40	19	101				
06084	Elisabeth-Schiemann-Weg	305	Müngersdorf	50933	30503	15	14	94	1	9	2	4

Straße		Stadtteil		Post- leitzahl	Wahlkreis / -bezirk				ungerade Hausnummer		gerade Hausnummer	
Schlüssel	Name	Schlüssel	Name		Stimmbezirk	Kommunal	Landtag	Bundestag	von	bis	von	bis
05942	Elisabeth-Selbert-Str.	210	Sürth	50999	21004	09	13	94	1	45	2	34
04473	Elisabethstr. (Pesch)	606	Pesch	50767	60603	28	16	95	3	11	2	22
04474	Elisabethstr. (Wahnheide)	710	Wahnheide	51147	71002	32	17	93	1	17		
03904	Elisabeth-Treskow-Platz	102	Neustadt/Süd	50678	10202	02	13	94	1	1	2	2
06134	Elisabeth-von-Mumm-Platz	302	Sülz	50937	30218	13	14	94	1	9	2	8
00848	Elisenstr.	103	Altstadt/Nord	50667	10303	04	18	93	1	23	4	28
04476	Elisenstr. (Ensen)	703	Ensen	51149	70304	35	17	93	11	55	2	68
04476	Elisenstr. (Ensen)	703	Ensen	51149	70301	35	17	93	63	97	76	106
03980	Elise-Richter-Platz	303	Lindenthal	50931	30304	14	14	94				
00849	Elkemannstr.	612	Worringen	50769	61205	30	16	95	1	23	2	22
06121	Elogiusplatz	103	Altstadt/Nord	50667	10304	06	18	93				
00850	Elsa-Brändström-Str.	104	Neustadt/Nord	50668	10424	05	18	93	9	9	2	12
00851	Elsaßstr.	102	Neustadt/Süd	50677	10209	02	13	94	1	53	2	32
00851	Elsaßstr.	102	Neustadt/Süd	50677	10214	02	13	94			34	56
00851	Elsaßstr.	102	Neustadt/Süd	50677	10213	02	13	94	59	69		
04477	Elsdorfer Gasse	714	Zündorf	51143	71410	31	17	93	17	29	2	42
04478	Elsdorfer Str.	707	Urbach	51145	70707	33	17	93	3	29	2	34
03794	Else-Falk-Str.	506	Longerich	50737	50605	27	16	95	1	19	2	16
05962	Else-Lang-Str.	306	Junkersdorf	50858	30606	14	14	94	1	13	2	24
00852	Elsenborner Str.	304	Braunsfeld	50933	30401	15	14	94	1	27	2	26
00853	Elstergasse	103	Altstadt/Nord	50667	10302	04	18	93	1	3		
04479	Elsternweg	206	Rondorf	50997	20603	10	13	94	3	5	2	12
04480	Elsterweg	703	Ensen	51149	70301	35	17	93	1	23	2	14
00854	Eltener Str.	501	Nippes	50733	50126	23	15	95	1	11	2	10
00855	Elvekumer Str.	507	Bilderstöckchen	50739	50709	25	15	95	1	5	2	6
06127	Elvira-Tuszik-Str.	611	Roggendorf/Thenhoven	50769	61102	30	16	95	1	55	2	58
00856	Elzstr.	302	Sülz	50937	30218	13	14	94	1	7	2	10
03907	Em Parkveedel	501	Nippes	50733	50115	24	15	95	1	31		
00857	Embergweg	907	Dünnwald	51061	90703	44	19	101	1	29	38	50
00858	Emdener Str.	504	Niehl	50735	50404	27	16	95	37	115	4	278
00858	Emdener Str.	601	Merkenich	50769	60105	30	16	95	117	117		
04482	Emil-Hoffmann-Str.	207	Hahnwald	50996	20701	10	13	94	1	59	4	42
05982	Emil-Lichius-Str.	710	Wahnheide	51147	71005	32	17	93			2	12
04483	Emil-Nolde-Str.	208	Rodenkirchen	50999	20813	09	13	94	1	15	2	14
00859	Emil-Picard-Str.	406	Ossendorf	50827	40603	22	15	95	1	11	2	18

Straße		Stadtteil		Post- leitzahl	Wahlkreis / -bezirk				ungerade Hausnummer		gerade Hausnummer	
Schlüssel	Name	Schlüssel	Name		Stimmbezirk	Kommunal	Landtag	Bundestag	von	bis	von	bis
04484	Emil-Schreiterer-Platz	307	Weiden	50858	30706	16	14	94	3	7	6	8
00860	Emilstr.	403	Bickendorf	50827	40305	22	15	95			2	54
00860	Emilstr.	403	Bickendorf	50827	40306	22	15	95	7	49		
00861	Emmastr.	302	Sülz	50937	30210	12	14	94	1	27	8	14
00861	Emmastr.	302	Sülz	50937	30209	12	14	94			2	6
00862	Emmericher Str.	504	Niehl	50735	50406	23	16	95	5	19	6	16
05923	Emmy-Noether-Str.	306	Junkersdorf	50858	30609	14	14	94	9	9	10	12
00863	Emser Str.	801	Humboldt/Gremberg	51105	80102	37	18	93	1	17	2	2
00865	En de Fluhdänne	907	Dünnwald	51069	90706	44	19	101	1	3	2	8
00864	Enckestr.	303	Lindenthal	50935	30318	14	14	94	1	5	2	8
00866	Engelbertstr.	102	Neustadt/Süd	50674	10229	03	13	94	1	31a		
00866	Engelbertstr.	102	Neustadt/Süd	50674	10230	03	13	94			2	38
00866	Engelbertstr.	102	Neustadt/Süd	50674	10231	03	13	94	33	51	38a	42
00866	Engelbertstr.	102	Neustadt/Süd	50674	10235	03	13	94	55	67	44	52
04486	Engeldorfer Str.	213	Meschenich	50997	21303	10	13	94	1	107	2	120
00867	Engelkestr.	405	Bocklemünd/Mengenich	50829	40505	20	15	95	1	35	2	20
00868	Engelskircher Str.	807	Brück	51109	80702	39	17	93	1	15	2	6
00869	Engelsstr.	802	Kalk	51103	80208	37	18	93	1	7	2	14
00869	Engelsstr.	802	Kalk	51103	80207	37	18	93	9	31	18	42
04487	Engelstr.	702	Westhoven	51149	70205	35	17	93	1	7	6	10
00870	Enggasse	103	Altstadt/Nord	50668	10313	04	18	93	1	1		
00870	Enggasse	103	Altstadt/Nord	50667	10313	04	18	93			2	2
04488	Enggasse (Zündorf)	714	Zündorf	51143	71406	31	17	93	1	21		
04488	Enggasse (Zündorf)	714	Zündorf	51143	71405	31	17	93			4	16
00871	Ennenstr.	402	Neuehrenfeld	50825	40216	21	15	95	1	21	2	20
06124	Enrique-Schmidt-Cuadra-Weg	302	Sülz	50937	30205	12	14	94				
00872	Ensener Str.	701	Poll	51105	70108	35	17	93	1	9	2	18
04489	Ensener Weg (Porz)	706	Porz	51149	70604	31	17	93	1	21	8	20
04489	Ensener Weg (Porz)	703	Ensen	51149	70306	34	17	93			46	68
04491	Ensener Weg (Weiß)	209	Weiß	50999	20902	09	13	94			2	28i
04491	Ensener Weg (Weiß)	209	Weiß	50999	20901	09	13	94	9	53	32	52
00873	Ensorstr.	301	Klettenberg	50939	30101	13	14	94	1	21	2	6a
00874	Entenweg	404	Vogelsang	50829	40402	20	15	95	1	27	2	26a
03718	Enzianweg	608	Volkhoven/Weiler	50765	60802	28	16	95	9	53	2	74
00875	Enzstr.	908	Stammheim	51061	90801	45	19	101	11	23	12	24

Straße		Stadtteil		Post- leitzahl	Wahlkreis / -bezirk				ungerade Hausnummer		gerade Hausnummer	
Schlüssel	Name	Schlüssel	Name		Stimmbezirk	Kommunal	Landtag	Bundestag	von	bis	von	bis
00876	Epprather Weg	604	Heimersdorf	50767	60403	29	16	95	1	25a	2	28a
00877	Erbacher Weg	605	Lindweiler	50767	60502	28	16	95	1	7		
00878	Erdweg	612	Worringen	50769	61206	30	16	95	1	1		
00879	Erftrstr.	104	Neustadt/Nord	50672	10409	04	18	93	1	5	2	38
00879	Erftrstr.	104	Neustadt/Nord	50672	10410	04	18	93	15	17		
00879	Erftrstr.	104	Neustadt/Nord	50672	10409	04	18	93	19a	47		
04493	Erftrstr. (Lövenich)	308	Lövenich	50859	30801	17	14	94	1	15	2	20
04494	Erftrstr. (Rodenkirchen)	208	Rodenkirchen	50996	20810	08	13	94	7	23	4	24
00880	Erfurter Str.	804	Höhenberg	51103	80404	36	18	93	1	51	2	54
05949	Erich-Deuser-Str.	306	Junkersdorf	50858	30609	14	14	94				
03642	Erich-Heckel-Str.	305	Müngersdorf	50933	30504	16	14	94	1	33	2	48
03759	Erich-Klibansky-Platz	103	Altstadt/Nord	50667	10303	04	18	93				
00881	Erikahof	905	Dellbrück	51069	90501	42	19	101	1	9	2	20
00882	Erikastr.	905	Dellbrück	51069	90508	42	19	101	1	1	2	8
04496	Erikaweg	808	Rath/Heumar	51107	80811	39	17	93	1	1	2	10
00883	Erkelenzer Str.	304	Braunsfeld	50933	30402	15	14	94	1	23	2	12
04497	Erkelenzhofweg	307	Weiden	50859	30708	17	14	94	1	19	2	28
04498	Erkerstr.	703	Ensen	51149	70302	35	17	93	1	55	2	52
00884	Erkesstr.	506	Longerich	50737	50609	27	16	95	1	67	2	52
00885	Erlanger Str.	804	Höhenberg	51103	80402	36	18	93	1	5	2	28
04499	Erlengrund	206	Rondorf	50997	20609	10	13	94	1	29	2	38
00886	Erlenhofstr.	504	Niehl	50735	50414	27	16	95	1	9	2	30
00887	Erlenweg	403	Bickendorf	50827	40303	22	15	95	1	37	2	22
00887	Erlenweg	403	Bickendorf	50827	40306	22	15	95	39	89	62	64
04500	Erlenweg (Auweiler)	607	Esch/Auweiler	50765	60701	28	16	95	1	7	2	10
04501	Erlenweg (Gregel)	709	Gregel	51147	70903	33	17	93	1	21	2	24
00888	Erlöserkirchstr.	808	Rath/Heumar	51107	80805	39	17	93	9	11	2	24
03998	Erna-Scheffler-Str.	802	Kalk	51103	80209	37	18	93	1	5	2	4
00889	Ernastr.	905	Dellbrück	51069	90503	42	19	101	1	47	2	46
03801	Ernst-Abbe-Str.	601	Merkenich	50769	60101	30	16	95	1	3		
03670	Ernstbergstr.	610	Blumenberg	50765	61003	30	16	95			2	12
03670	Ernstbergstr.	610	Blumenberg	50765	61004	30	16	95	95	145		
03757	Ernst-Cassel-Str.	904	Holweide	51067	90407	41	19	101	1	29		
03968	Ernst-Flatow-Str.	401	Ehrenfeld	50823	40103	18	15	95	3	25	4	26
05885	Ernst-Mach-Str.	712	Lind	51147	71201	32	17	93				

Straße		Stadtteil		Post- leitzahl	Wahlkreis / -bezirk				ungerade Hausnummer		gerade Hausnummer	
Schlüssel	Name	Schlüssel	Name		Stimmbezirk	Kommunal	Landtag	Bundestag	von	bis	von	bis
05844	Ernst-Mühlendyck-Str.	706	Porz	51143	70607	31	17	93	1	15	2	18
04504	Ernst-Reimbold-Str.	208	Rodenkirchen	50996	20803	08	13	94	1	5	4	10
00890	Ernst-Reuter-Str.	809	Neubrück	51109	80906	39	18	93			2	28
00891	Ernststr.	904	Holweide	51067	90405	41	19	101	9	19	12	26
04505	Ernst-Volland-Str.	210	Sürth	50999	21003	09	13	94			6	8
00892	Ernst-Weyden-Str.	701	Poll	51105	70108	35	17	93	1	17	2	10
03634	Ernst-Wilhelm-Nay-Str.	303	Lindenthal	50935	30301	14	14	94	1	19	6	42
03948	Ernst-Wolff-Str.	612	Worringen	50769	61201	30	16	95	1	23	2	32
00893	Erpeler Str.	302	Sülz	50939	30201	12	14	94			14	36
00893	Erpeler Str.	302	Sülz	50939	30202	12	14	94	27	55		
00894	Erzbergerplatz	501	Nippes	50733	50113	24	15	95	1	17	2	24
00895	Eschenallee	305	Müngersdorf	50933	30505	16	14	94	1	3	2	2
00896	Eschenbachstr.	507	Bilderstöckchen	50739	50702	25	15	95	1	41	2	60
00897	Eschenbruchstr.	905	Dellbrück	51069	90508	42	19	101	1	19		
00897	Eschenbruchstr.	905	Dellbrück	51069	90507	42	19	101			6	20
04506	Eschenweg (Junkersdorf)	306	Junkersdorf	50858	30606	14	14	94	1	33	2	22
04507	Eschenweg (Sürth)	210	Sürth	50999	21007	09	13	94	3	19	2	16
00898	Escher Str.	501	Nippes	50733	50101	24	15	95	11	47	20	66
00898	Escher Str.	507	Bilderstöckchen	50739	50709	25	15	95	63	177	88	160
00898	Escher Str.	507	Bilderstöckchen	50739	50707	25	15	95	217	269	260	268
00898	Escher Str.	507	Bilderstöckchen	50739	50706	25	15	95			270	278
00898	Escher Str.	507	Bilderstöckchen	50739	50706	25	15	95	271	273	170	170a
00898	Escher Str.	507	Bilderstöckchen	50739	50702	25	15	95			280	304
00898	Escher Str.	507	Bilderstöckchen	50739	50701	25	15	95			350	350
04510	Escher Str. (Pesch)	606	Pesch	50767	60606	28	16	95	1	39	2	54
00899	Eschkampsgrund	803	Vingst	51107	80303	36	18	93	1	13	2	12
05909	Esch-sur-Alzette-Str.	309	Widdersdorf	50859	30905	17	14	94	1	9	2	18
00900	Eschweilerstr.	304	Braunsfeld	50933	30403	15	14	94	1	33	2	46
00901	Esenbeckstr.	503	Riehl	50735	50305	23	16	95	1	15	2	14
00902	Espenweg	604	Heimersdorf	50767	60405	29	16	95	1	27		
04512	Essener Str.	705	Eil	51145	70507	34	17	93	1	27	2	28
00903	Esserstr.	801	Humboldt/Gremberg	51105	80101	37	18	93	1	25	2	24
00903	Esserstr.	801	Humboldt/Gremberg	51105	80105	36	18	93	27	79	30	54
04514	Etruskerstr.	208	Rodenkirchen	50996	20802	08	13	94	3	13	4	28
00904	Ettlinger Str.	805	Ostheim	51107	80504	38	18	93	1	19	2	14

Straße		Stadtteil		Post- leitzahl	Wahlkreis / -bezirk				ungerade Hausnummer		gerade Hausnummer	
Schlüssel	Name	Schlüssel	Name		Stimmbezirk	Kommunal	Landtag	Bundestag	von	bis	von	bis
05903	Ettore-Bugatti-Str.	704	Gremberghoven	51149	70401	34	17	93	1	51	2	18
00905	Etzelstr.	502	Mauenheim	50739	50202	25	16	95			96	132
00905	Etzelstr.	502	Mauenheim	50739	50201	25	16	95			134	214
00905	Etzelstr.	506	Longerich	50739	50607	27	16	95	221	221		
00905	Etzelstr.	505	Weidenpesch	50739	50508	26	16	95	231	233	220	370
04513	Etzelstr. (Wahnheide)	710	Wahnheide	51147	71006	32	17	93	1	7	2	8
00906	Eudenbacher Weg	604	Heimersdorf	50767	60405	29	16	95	1	11	2	10
00907	Eugen-Langen-Str.	202	Marienburg	50968	20202	08	13	94	1	13	2	8a
00907	Eugen-Langen-Str.	202	Marienburg	50968	20204	08	13	94	19	37	10	28
05749	Eugen-Roth-Str.	606	Pesch	50767	60604	28	16	95	1	61	2	46
03565	Eugen-Sänger-Str.	506	Longerich	50739	50614	27	16	95	3	7	2	32
00908	Eulenbergrstr.	901	Mülheim	51065	90113	43	19	101	1	41	2	52
00909	Eulerstr.	902	Buchforst	51065	90201	40	19	101	1	11	2	14
00910	Eumeniusstr.	105	Deutz	50679	10506	06	18	93	1	21		
00910	Eumeniusstr.	105	Deutz	50679	10505	06	18	93			4	4
00911	Eupener Str.	304	Braunsfeld	50933	30404	15	14	94	1	53	4	44
00911	Eupener Str.	304	Braunsfeld	50933	30403	15	14	94	55	59	54	92
00911	Eupener Str.	304	Braunsfeld	50933	30402	15	14	94	111	165	100	172
04515	Eupener Str. (Porz)	716	Finkenberg	51149	71601	34	17	93	1	33		
00912	Europaring	809	Neubrücke	51109	80904	39	18	93	1	3		
00912	Europaring	809	Neubrücke	51109	80906	39	18	93	5	9	2	12
00912	Europaring	809	Neubrücke	51109	80907	38	18	93	11	35	14	62a
00912	Europaring	809	Neubrücke	51109	80901	38	18	93	37	63	64	144
00912	Europaring	809	Neubrücke	51109	80902	38	18	93			146	162
00913	Euskirchener Str.	302	Sülz	50937	30228	12	14	94	1	9	2	20
00913	Euskirchener Str.	302	Sülz	50935	30227	13	14	94	13	23		
00913	Euskirchener Str.	302	Sülz	50937	30227	13	14	94			22	36
00913	Euskirchener Str.	302	Sülz	50935	30231	13	14	94			50	72
04516	Euskirchener Str. (Immendorf)	212	Immendorf	50997	21201	10	13	94	11	65	2	46
06002	Eva-Hesse-Str.	308	Lövenich	50859	30808	16	14	94	1	31	2	48
04517	Evastr.	703	Ensen	51149	70305	35	17	93	1	29	2	30
00914	Evergerstr.	909	Flittard	51061	90901	45	19	101	1	33	2	30
03973	Everhard-Dolff-Weg	608	Volkhoven/Weiler	50765	60802	28	16	95				
05637	Everhard-Stolz-Str.	213	Meschenich	50997	21303	10	13	94	1	21	2	26
00915	Everhardstr.	401	Ehrenfeld	50823	40115	18	15	95	43	51		

Straße		Stadtteil		Post- leitzahl	Wahlkreis / -bezirk				ungerade Hausnummer		gerade Hausnummer	
Schlüssel	Name	Schlüssel	Name		Stimmbezirk	Kommunal	Landtag	Bundestag	von	bis	von	bis
00915	Everhardstr.	401	Ehrenfeld	50823	40114	18	15	95	59	79	50	60
04518	Evezastr.	714	Zündorf	51143	71405	31	17	93	1	33	2	26
04518	Evezastr.	714	Zündorf	51143	71410	31	17	93	35	39	30a	30b
00916	Evinghover Weg	612	Worringen	50769	61202	30	16	95	1	15	4	16
00917	Ewaldistr.	104	Neustadt/Nord	50670	10416	05	18	93	1	23	4	30
04519	Eygelschovener Str.	208	Rodenkirchen	50999	20814	09	13	94	1	33g	2	14f
00918	Eythstr.	802	Kalk	51103	80205	37	18	93	3	63	2	44
00918	Eythstr.	802	Kalk	51103	80203	37	18	93	65	151	48	86

Straße		Stadtteil		Post- leitzahl	Wahlkreis / -bezirk				ungerade Hausnummer		gerade Hausnummer	
Schlüssel	Name	Schlüssel	Name		Stimmbezirk	Kommunal	Landtag	Bundestag	von	bis	von	bis
00919	Fabriciusstr.	902	Buchforst	51065	90201	40	19	101	1	7	2	18
00920	Fährgasse	601	Merkenich	50769	60104	30	16	95	5	25a	2	12
00922	Falckensteinstr.	802	Kalk	51103	80202	37	18	93	1	19	2	42
00922	Falckensteinstr.	802	Kalk	51103	80201	37	18	93			44	46
04520	Falderstr.	210	Sürth	50999	21007	09	13	94			2	28
04520	Falderstr.	210	Sürth	50999	21008	09	13	94	3	39	30	42
00923	Falkenburgstr.	303	Lindenthal	50935	30315	14	14	94	1	5	12	32
00923	Falkenburgstr.	303	Lindenthal	50935	30314	14	14	94	7	19		
00923	Falkenburgstr.	303	Lindenthal	50935	30312	14	14	94	21	35	42	46
00924	Falkenweg	404	Vogelsang	50829	40404	20	15	95	1	51	2	52
04523	Falkenweg (Hochkirchen)	206	Rondorf	50997	20607	10	13	94	1	1	2	54
04522	Falkenweg (Junkersdorf)	306	Junkersdorf	50858	30605	16	14	94	3	15	2	12
06040	Fallgatterweg	711	Wahn	51147	71103	32	17	93			2	16
00921	Färbergasse	101	Altstadt/Süd	50676	10118	01	13	94				
00925	Farnweg	905	Dellbrück	51069	90501	42	19	101	1	15	2	12
04525	Farnweg (Heumar)	808	Rath/Heumar	51107	80812	39	17	93	3	11	2	8
00926	Fasanenweg	807	Brück	51109	80709	39	17	93	1	15		
00926	Fasanenweg	807	Brück	51109	80710	39	17	93			2	24
04527	Fasanenweg (Hahnwald)	207	Hahnwald	50996	20702	10	13	94	11	15	2	18
04526	Fasanenweg (Wahn)	711	Wahn	51147	71105	32	17	93	1	17	2	16
00927	Faßbenderkaul	204	Raderthal	50968	20401	10	13	94	1	15	2	26
03661	Faßbindergasse	103	Altstadt/Nord	50667	10305	06	18	93				
04529	Fauststr.	707	Urbach	51145	70703	33	17	93	11	23	2	50
04529	Fauststr.	707	Urbach	51145	70707	33	17	93	25	45	72	98
00928	Fehrbellinstr.	505	Weidenpesch	50737	50505	26	16	95	1	23	2	22
00929	Fehrenbachstr.	904	Holweide	51067	90407	41	19	101	1	35	2	34
00930	Feiengasse	612	Worringen	50769	61205	30	16	95	1	13		
00931	Feldbergstr.	801	Humboldt/Gremberg	51105	80102	37	18	93	1	29	2	22
00932	Feldblumenweg	602	Fühlingen	50769	60202	29	16	95	5	43	2	24
04530	Feldblumenweg (Grenzel)	709	Grenzel	51147	70901	33	17	93	1	11	2	10
04531	Feldblumenweg (Junkersdorf)	306	Junkersdorf	50858	30604	16	14	94	1	5	2	6
04531	Feldblumenweg (Junkersdorf)	306	Junkersdorf	50858	30603	16	14	94	5b	5b	22	38
04531	Feldblumenweg (Junkersdorf)	306	Junkersdorf	50858	30604	16	14	94	5c	5c		
04531	Feldblumenweg (Junkersdorf)	306	Junkersdorf	50858	30603	16	14	94	7	27		
00933	Feldgärtenstr.	504	Niehl	50735	50402	27	16	95	51	87	30	68

Straße		Stadtteil		Post- leitzahl	Wahlkreis / -bezirk				ungerade Hausnummer		gerade Hausnummer	
Schlüssel	Name	Schlüssel	Name		Stimmbezirk	Kommunal	Landtag	Bundestag	von	bis	von	bis
00933	Feldgärtenstr.	504	Niehl	50735	50401	27	16	95	89	95	80	94
00933	Feldgärtenstr.	504	Niehl	50735	50404	27	16	95	97	169	96	156
06053	Feldhamsterstr.	208	Rodenkirchen	50999	20814	09	13	94	1	79	2	40
06130	Feldhasenweg	309	Widdersdorf	50859	30903	17	14	94	1	47	2	48
00935	Feldkasseler Weg	601	Merkenich	50769	60102	30	16	95	5	171	4	200
00936	Feldstr.	802	Kalk	51103	80207	37	18	93	1	5	2	4
04532	Feldstr. (Wahn)	711	Wahn	51147	71105	32	17	93	1	13	2	8
06105	Felix-Rexhausen-Platz	103	Altstadt/Nord	50668	10307	04	18	93				
03776	Fellmühlenweg	905	Dellbrück	51069	90518	42	19	101	1	7	2	22
00938	Feltenstr.	403	Bickendorf	50827	40308	22	15	95	3	91	2	130
00938	Feltenstr.	403	Bickendorf	50827	40309	22	15	95	99	133		
03852	Fenchelweg	806	Merheim	51109	80605	38	17	93	1	19		
03786	Ferdinand-Königshofen-Str.	601	Merkenich	50769	60103	30	16	95	1	31	2	12
04533	Ferdinand-Porsche-Str.	705	Eil	51149	70501	34	17	93	1	23	2	24
00940	Ferdinand-Schmitz-Str.	205	Zollstock	50969	20502	11	13	94	1	5	2	12
00941	Ferdinandstr.	901	Mülheim	51063	90101	40	19	101	1	43	2	18
00942	Ferdinand-Stücker-Str.	904	Holweide	51067	90403	41	19	101	11	53	14	56
00943	Ferrenbergstr.	901	Mülheim	51063	90104	43	19	101			6	16
00944	Fettenweg	405	Bocklemünd/Mengenich	50829	40501	20	15	95			2	2
00945	Feuerbachstr.	305	Müngersdorf	50933	30504	16	14	94	1	31		
00946	Feuerstr.	505	Weidenpesch	50735	50506	26	16	95	1	19		
00946	Feuerstr.	505	Weidenpesch	50735	50507	26	16	95			2	24
04534	Fichtenstr.	306	Junkersdorf	50858	30606	14	14	94	7	17	28	28
00947	Fichtenweg	604	Heimersdorf	50767	60405	29	16	95	1	19	2	8
04536	Fichtestr. (Rodenkirchen)	208	Rodenkirchen	50996	20807	08	13	94	1	7	2	14
00949	Filzengraben	101	Altstadt/Süd	50676	10120	06	13	94	1	43	2	34
00950	Finkenplatz	504	Niehl	50735	50413	26	16	95	1	9	6	20
00951	Finkenstr.	504	Niehl	50735	50413	26	16	95	3	3	2	2
04537	Finkenstr. (Junkersdorf)	306	Junkersdorf	50858	30601	16	14	94	1	17a	2	32
04538	Finkenweg (Esch)	607	Esch/Auweiler	50765	60705	28	16	95	3	21	2	26
04539	Finkenweg (Wahnheide)	710	Wahnheide	51147	71002	32	17	93	1	55	2	36
00952	Finnentroper Str.	806	Merheim	51109	80606	38	17	93	1	7	2	6
00953	Fischenicher Str.	205	Zollstock	50969	20514	11	13	94	5	53	2	44
00953	Fischenicher Str.	205	Zollstock	50969	20515	11	13	94	55	109	58	98
06033	Fischers Gässchen	702	Westhoven	51149	70203	35	17	93				

Straße		Stadtteil		Post- leitzahl	Wahlkreis / -bezirk				ungerade Hausnummer		gerade Hausnummer	
Schlüssel	Name	Schlüssel	Name		Stimmbezirk	Kommunal	Landtag	Bundestag	von	bis	von	bis
04542	Fischerweg	706	Porz	51143	70607	31	17	93				
00954	Fischmarkt	103	Altstadt/Nord	50667	10305	06	18	93	1	9		
03946	Fitzmauricestr.	406	Ossendorf	50829	40603	22	15	95	7	31	10	10
00955	Fixheider Weg	906	Höhenhaus	51061	90608	44	19	101	7a	27	6	34
03592	Flachsweg	305	Müngersdorf	50933	30506	16	14	94	1	19	2	18
00956	Flamingoweg	404	Vogelsang	50829	40404	20	15	95	3	7	2	14
00957	Flammersfelder Str.	801	Humboldt/Gremberg	51105	80103	37	18	93	1	9		
00957	Flammersfelder Str.	801	Humboldt/Gremberg	51105	80104	36	18	93			2	4
00958	Flandrische Str.	104	Neustadt/Nord	50674	10401	04	18	93	1	19	2	18
00960	Flehbachstr.	807	Brück	51109	80703	39	17	93			4	68
00961	Fleischmengergasse	101	Altstadt/Süd	50676	10119	01	13	94	1	59	2	20
00962	Flemingstr.	504	Niehl	50735	50405	23	16	95	1	9	2	36
00963	Flensburger Str.	901	Mülheim	51065	90110	43	19	101			2	2
04544	Fliederweg (Pesch)	606	Pesch	50767	60601	28	16	95			2	18
04546	Fliederweg (Widdersdorf)	309	Widdersdorf	50859	30906	17	14	94	1	79	2	140
04545	Fliederweg (Zündorf)	714	Zündorf	51143	71411	31	17	93	81	133	98	110
04547	Fliegerhorst	710	Wahnheide	51147	71004	32	17	93			0	
00964	Fliester Str.	405	Bocklemünd/Mengenich	50829	40503	20	15	95	1	21	2	12a
00965	Flittarder Deichweg	909	Flittard	51061	90901	45	19	101	5b	5b	2a	40
00966	Flittarder Hauptstr.	909	Flittard	51061	90903	45	19	101	3	125	2	104
00967	Flittarder Weg	504	Niehl	50735	50403	27	16	95	11	29	16	32
00969	Florastr.	501	Nippes	50733	50119	24	15	95	1	75a	2	78
00969	Florastr.	501	Nippes	50733	50124	23	15	95	77	145	88	208
03763	Florentine-Eichler-Str.	904	Holweide	51067	90402	41	19	101	1	1a	2	58
03488	Florenzer Str.	609	Chorweiler	50765	60902	29	16	95			2	84
00970	Floriansgasse	505	Weidenpesch	50737	50507	26	16	95	7b	53	2	8
00971	Flotowstr.	303	Lindenthal	50931	30310	14	14	94	1	1b	2	8
00972	Flügelstr.	901	Mülheim	51063	90105	43	19	101			2	2
04548	Flughafen	709	Grenge	51147	70902	33	17	93			0	
05940	Flughafenstr.	710	Wahnheide	51147	71004	32	17	93	1	1		
00973	Fockerweg	808	Rath/Heumar	51107	80806	39	17	93	1	9	2	6
00974	Föhrenweg	604	Heimersdorf	50767	60405	29	16	95	1	7	2	8
00976	Follerstr.	101	Altstadt/Süd	50676	10101	01	13	94	75	105	2	100a
00977	Folwiese	905	Dellbrück	51069	90521	41	19	101	1	83	4	68
00978	Fontanestr.	104	Neustadt/Nord	50670	10418	05	18	93	1	11	2	8

Straße		Stadtteil		Post- leitzahl	Wahlkreis / -bezirk				ungerade Hausnummer		gerade Hausnummer	
Schlüssel	Name	Schlüssel	Name		Stimmbezirk	Kommunal	Landtag	Bundestag	von	bis	von	bis
04551	Fontanestr. (Immendorf)	212	Immendorf	50997	21201	10	13	94	3	19	8	20
04550	Fontanestr. (Junkersdorf)	307	Weiden	50858	30703	16	14	94	1	7	2	18
00979	Formesstr.	901	Mülheim	51063	90105	43	19	101	3	31	2	34
00979	Formesstr.	901	Mülheim	51063	90104	43	19	101	31a	59	38	70
00980	Forsbacher Str.	808	Rath/Heumar	51107	80801	39	17	93	1	29		
04552	Forsbachstr.	707	Urbach	51145	70707	33	17	93	1	47	2	22
00975	Försterstr.	402	Neuehrenfeld	50823	40209	19	15	95	1	23	2	26
00975	Försterstr.	402	Neuehrenfeld	50825	40211	19	15	95	25	53		
00975	Försterstr.	402	Neuehrenfeld	50825	40210	21	15	95			30	54
00981	Forststr.	604	Heimersdorf	50767	60405	29	16	95	1	41	2	134
04553	Forststr. (Heumar)	808	Rath/Heumar	51107	80811	39	17	93	1	55	2	54
04553	Forststr. (Heumar)	808	Rath/Heumar	51107	80812	39	17	93	59	141	56	126
00982	Forsythienweg	603	Seeberg	50769	60303	29	16	95	1	41	2	58
00983	Fort IV	405	Bocklemünd/Mengenich	50829	40501	20	15	95				
00984	Fort Rauch	105	Deutz	50679	10512	06	18	93			6	10
00985	Fort VI	303	Lindenthal	50935	30318	14	14	94			0	
00986	Fort VII	205	Zollstock	50969	20512	11	13	94			0	
00987	Fort XI a	903	Buchheim	51067	90301	40	19	101				
00988	Fort XII	908	Stammheim	51061	90805	45	19	101				
03571	Fortuinweg	611	Roggendorf/Thenhoven	50769	61102	30	16	95	1	19	2	20
00989	Frangenheimstr.	303	Lindenthal	50931	30325	15	14	94	1	27	4	6
03984	Frankenforster Str.	906	Höhenhaus	51061	90611	44	19	101	1	75	2	26
04554	Frankenplatz (Gremberghoven)	704	Gremberghoven	51149	70402	34	17	93	1	15		
04554	Frankenplatz (Gremberghoven)	704	Gremberghoven	51149	70401	34	17	93			2	26
04555	Frankenstr. (Gremberghoven)	704	Gremberghoven	51149	70401	34	17	93			2	18
04555	Frankenstr. (Gremberghoven)	704	Gremberghoven	51149	70402	34	17	93	7	23		
04556	Frankenstr. (Junkersdorf)	306	Junkersdorf	50858	30605	16	14	94	1	83	2	82
04557	Frankenstr. (Meschenich)	213	Meschenich	50997	21302	10	13	94	1	73	2	94
00991	Frankenthaler Str.	507	Bilderstöckchen	50739	50703	25	15	95	1	17	2	18
00992	Frankenwerft	103	Altstadt/Nord	50667	10305	06	18	93	1	35		
00992	Frankenwerft	103	Altstadt/Nord	50667	10304	06	18	93	45	45		
00993	Frankfurter Str.	901	Mülheim	51065	90107	43	19	101	1	63	12	62a
00993	Frankfurter Str.	901	Mülheim	51065	90108	43	19	101	71	87	64	88c
00993	Frankfurter Str.	903	Buchheim	51065	90305	40	19	101	87a	129	90	138
00993	Frankfurter Str.	903	Buchheim	51065	90308	40	19	101	169	169	140	236

Straße		Stadtteil		Post- leitzahl	Wahlkreis / -bezirk				ungerade Hausnummer		gerade Hausnummer	
Schlüssel	Name	Schlüssel	Name		Stimmbezirk	Kommunal	Landtag	Bundestag	von	bis	von	bis
00993	Frankfurter Str.	804	Höhenberg	51103	80404	36	18	93	249	295	270	316
00993	Frankfurter Str.	804	Höhenberg	51103	80405	36	18	93			322	390
00993	Frankfurter Str.	804	Höhenberg	51103	80406	38	18	93	399	455	400	448
00993	Frankfurter Str.	805	Ostheim	51107	80502	38	18	93	585	725	572	702
00993	Frankfurter Str.	805	Ostheim	51107	80504	38	18	93	745	751	710	716
00993	Frankfurter Str.	805	Ostheim	51107	80503	38	18	93	763	855d	726	912
04564	Frankfurter Str. (Porz)	712	Lind	51147	71203	32	17	93	1	19	28	70
04564	Frankfurter Str. (Porz)	711	Wahn	51147	71106	32	17	93	77	127	76	106
04564	Frankfurter Str. (Porz)	711	Wahn	51147	71105	32	17	93	129	177	116	186
04564	Frankfurter Str. (Porz)	711	Wahn	51147	71103	32	17	93	197	323	196	320
04564	Frankfurter Str. (Porz)	708	Elsdorf	51145	70801	33	17	93	381	405	380	450
04564	Frankfurter Str. (Porz)	707	Urbach	51145	70704	33	17	93	467	501	462	504
04564	Frankfurter Str. (Porz)	707	Urbach	51145	70707	33	17	93	505	533	506	538
04564	Frankfurter Str. (Porz)	707	Urbach	51145	70705	33	17	93			540	540h
04564	Frankfurter Str. (Porz)	705	Eil	51145	70506	34	17	93	541	601	574	654
04564	Frankfurter Str. (Porz)	705	Eil	51145	70505	33	17	93	603	633	656	692
04564	Frankfurter Str. (Porz)	705	Eil	51145	70504	34	17	93	637	655		
04564	Frankfurter Str. (Porz)	705	Eil	51145	70503	33	17	93	657	675	694	720
04564	Frankfurter Str. (Porz)	705	Eil	51149	70501	34	17	93	723	725	772	776
04564	Frankfurter Str. (Porz)	704	Gremberghoven	51149	70401	34	17	93	751	759	778	778
00994	Franklinstr.	802	Kalk	51103	80204	37	18	93			4	16
00995	Frankstr.	101	Altstadt/Süd	50676	10116	03	13	94	1	29	24	30
04559	Frankstr. (Rodenkirchen)	208	Rodenkirchen	50996	20803	08	13	94	1	53	4	32
05956	Franz-Braßart-Str.	309	Widdersdorf	50859	30902	17	14	94			2	50
00996	Franz-Clouth-Str.	501	Nippes	50733	50124	23	15	95	1	9		
04566	Franz-Decker-Str.	707	Urbach	51145	70709	33	17	93	1	5	2	12
00997	Franz-Denhoven-Str.	504	Niehl	50735	50404	27	16	95	1	69		
00998	Franz-Geuer-Str.	401	Ehrenfeld	50823	40112	18	15	95	1	17	2	10
03783	Franz-Greiß-Str.	504	Niehl	50735	50404	27	16	95	5	5	2	2
05817	Franz-Grillparzer-Ring	606	Pesch	50767	60605	28	16	95	1	67	2	52
00999	Franz-Hitze-Str.	104	Neustadt/Nord	50672	10409	04	18	93	1	7	8	8
04567	Franz-Hitze-Str. (Porz)	706	Porz	51145	70603	34	17	93				
03804	Franziska-Anneke-Str.	406	Ossendorf	50827	40605	22	15	95	1	71		
03804	Franziska-Anneke-Str.	406	Ossendorf	50827	40604	22	15	95			2	14
01000	Franziskastr.	501	Nippes	50733	50120	24	15	95	1	15	6	22

Straße		Stadtteil		Post- leitzahl	Wahlkreis / -bezirk				ungerade Hausnummer		gerade Hausnummer	
Schlüssel	Name	Schlüssel	Name		Stimmbezirk	Kommunal	Landtag	Bundestag	von	bis	von	bis
03878	Franz-Joseph-Tillmann-Weg	504	Niehl	50735	50405	23	16	95				
03823	Franz-Kremer-Allee	302	Sülz	50937	30233	13	14	94	1	1		
01001	Franz-Kreuter-Str.	401	Ehrenfeld	50823	40108	18	15	95	1	7	2	12
01002	Franz-Liszt-Str.	401	Ehrenfeld	50825	40101	19	15	95	1	11	2	12
01003	Franz-Marc-Str.	301	Klettenberg	50939	30101	13	14	94	1	21	2	42
04568	Franz-Marc-Str. (Rodenkirchen)	208	Rodenkirchen	50999	20813	09	13	94	3	19	2	46
03949	Franz-Michel-Str.	612	Worringen	50769	61201	30	16	95	1	33		
01004	Franz-Peter-Kürten-Weg	907	Dünnwald	51069	90707	44	19	101	1	27	2	16
03805	Franz-Raveaux-Str.	406	Ossendorf	50827	40605	22	15	95	1	39	2	42
05812	Franz-Schaaf-Str.	714	Zündorf	51143	71401	31	17	93	1	25	2	66
01005	Franz-Seiwert-Str.	305	Müngersdorf	50933	30506	16	14	94	1	29	2	26
01006	Franz-Stock-Weg	809	Neubrück	51109	80907	38	18	93	1	23		
01007	Franzstr.	303	Lindenthal	50931	30309	14	14	94	1	33	2	26
01007	Franzstr.	303	Lindenthal	50935	30312	14	14	94			28	56
01007	Franzstr.	303	Lindenthal	50935	30313	14	14	94	35	81	58	72
03869	Franz-von-Rinecker-Str.	806	Merheim	51109	80605	38	17	93	1	1	2	2
01008	Franz-Werfel-Str.	904	Holweide	51067	90406	41	19	101	1	39	2	34
01009	Frasengasse	909	Flittard	51061	90903	45	19	101			2	2
01010	Fraunhoferstr.	902	Buchforst	51065	90202	40	19	101	1	11		
01011	Frechener Platz	303	Lindenthal	50935	30317	13	14	94			2	10
01012	Frechener Str.	303	Lindenthal	50935	30316	13	14	94	1	13	2	4
04570	Frechener Weg	307	Weiden	50859	30709	17	14	94	1a	91	2	72
01013	Fredeburger Str.	806	Merheim	51109	80606	38	17	93	1	5	2	6
06143	Fred-Sauer-Platz	802	Kalk	51103	80204	37	18	93				
05888	Freesienweg	714	Zündorf	51143	71412	31	17	93			2	14
01014	Freiburger Str.	805	Ostheim	51107	80504	38	18	93	1	17	2	18
04571	Freiburger Str. (Weiden)	307	Weiden	50859	30710	17	14	94	1	23	2	72
01015	Freie Erde	506	Longerich	50737	50608	27	16	95	1	35	2	34
04572	Freiheit	713	Libur	51147	71301	32	17	93	9	19	4	24
01016	Freiherr-vom-Stein-Str.	501	Nippes	50733	50113	24	15	95	1	9	2	8
01017	Freiligrathstr.	303	Lindenthal	50935	30316	13	14	94	15	25	4	60
01017	Freiligrathstr.	303	Lindenthal	50935	30317	13	14	94	27	59		
01018	Freimersdorfer Weg	405	Bocklemünd/Mengenich	50829	40501	20	15	95	5	5	2	6
01018	Freimersdorfer Weg	309	Widdersdorf	50859	30905	17	14	94			42	42
01018	Freimersdorfer Weg	309	Widdersdorf	50859	30901	17	14	94	43	43		

Straße		Stadtteil		Post- leitzahl	Wahlkreis / -bezirk				ungerade Hausnummer		gerade Hausnummer	
Schlüssel	Name	Schlüssel	Name		Stimmbezirk	Kommunal	Landtag	Bundestag	von	bis	von	bis
05985	Frettchenweg	308	Lövenich	50859	30808	16	14	94				
01019	Freusburgweg	604	Heimersdorf	50767	60405	29	16	95	25	29	2	26
01020	Freyastr.	808	Rath/Heumar	51107	80802	39	17	93	1	5		
01020	Freyastr.	808	Rath/Heumar	51107	80801	39	17	93			2	4
06156	Freya-von-Moltke-Str.	105	Deutz	50679	10501	06	18	93				
01021	Fridolinstr.	402	Neuehrenfeld	50823	40209	19	15	95	11	39	2	40
01021	Fridolinstr.	402	Neuehrenfeld	50825	40211	19	15	95	41	73	42	70
01021	Fridolinstr.	402	Neuehrenfeld	50825	40213	21	15	95	77	79	72	76
06103	Frieda-Fischer-Weg	102	Neustadt/Süd	50674	10235	03	13	94				
04575	Friedensstr.	709	Grenge	51147	70903	33	17	93	29	43	32	50
04575	Friedensstr.	709	Grenge	51147	70901	33	17	93	51	93	58	74
04575	Friedensstr.	707	Urbach	51145	70708	33	17	93			110	120
04575	Friedensstr.	708	Elsdorf	51145	70801	33	17	93				
01022	Friedenstr.	101	Altstadt/Süd	50676	10103	01	13	94			2	38
01022	Friedenstr.	101	Altstadt/Süd	50676	10102	01	13	94	11	43		
04573	Friedenstr. (Rodenkirchen)	208	Rodenkirchen	50996	20805	08	13	94	1	3	2	8
03873	Friederike-Nadig-Weg	807	Brück	51109	80707	39	17	93	3	5	2	14
04925	Friedhofsweg	309	Widdersdorf	50859	30903	17	14	94	1	11	2	4
01023	Friedlandstr.	904	Holweide	51067	90408	41	19	101	1	21	2	96
04578	Friedrich-Ebert-Platz	706	Porz	51143	70605	31	17	93	1	27	2	22
04579	Friedrich-Ebert-Str.	208	Rodenkirchen	50996	20803	08	13	94	1a	49	2	2
04579	Friedrich-Ebert-Str.	208	Rodenkirchen	50996	20809	08	13	94			2c	2c
04579	Friedrich-Ebert-Str.	208	Rodenkirchen	50996	20803	08	13	94			4	32
04580	Friedrich-Ebert-Ufer	706	Porz	51143	70607	31	17	93	49	49	18	48
04580	Friedrich-Ebert-Ufer	706	Porz	51143	70605	31	17	93			50	70
04580	Friedrich-Ebert-Ufer	706	Porz	51143	70604	31	17	93			102	116
03446	Friedrich-Engels-Str.	302	Sülz	50937	30215	13	14	94	3	7		
04581	Friedrich-Hirsch-Str.	708	Elsdorf	51145	70801	33	17	93	1	7	2	18
01024	Friedrich-Karl-Str.	502	Mauenheim	50739	50204	25	16	95	1	25	2	32
01024	Friedrich-Karl-Str.	505	Weidenpesch	50737	50501	26	16	95	29	79	32a	64
01024	Friedrich-Karl-Str.	504	Niehl	50735	50408	26	16	95	91	99		
01024	Friedrich-Karl-Str.	504	Niehl	50735	50407	26	16	95			100	194
01024	Friedrich-Karl-Str.	504	Niehl	50735	50410	26	16	95	101	123	200	222
01024	Friedrich-Karl-Str.	504	Niehl	50735	50408	26	16	95	125	137		
01024	Friedrich-Karl-Str.	504	Niehl	50735	50410	26	16	95	241	245		

Straße		Stadtteil		Post- leitzahl	Wahlkreis / -bezirk				ungerade Hausnummer		gerade Hausnummer	
Schlüssel	Name	Schlüssel	Name		Stimmbezirk	Kommunal	Landtag	Bundestag	von	bis	von	bis
01024	Friedrich-Karl-Str.	504	Niehl	50735	50406	23	16	95	249	251	224	244i
01024	Friedrich-Karl-Str.	504	Niehl	50735	50405	23	16	95	253	253	246	270
01024	Friedrich-Karl-Str.	504	Niehl	50735	50411	26	16	95	255	261		
01025	Friedrich-Moritz-Str.	303	Lindenthal	50935	30318	14	14	94	1	3	2	4
05803	Friedrich-Naumann-Str.	705	Eil	51145	70503	33	17	93	1	13	2	50
01026	Friedrich-Schmidt-Str.	303	Lindenthal	50931	30324	15	14	94	1	39	4	18g
01026	Friedrich-Schmidt-Str.	303	Lindenthal	50935	30324	15	14	94	51	59	20	28a
01026	Friedrich-Schmidt-Str.	304	Braunsfeld	50933	30406	15	14	94			54b	58
01026	Friedrich-Schmidt-Str.	304	Braunsfeld	50933	30404	15	14	94			58b	72
01026	Friedrich-Schmidt-Str.	304	Braunsfeld	50933	30407	15	14	94	87	99	30	54a
01027	Friedrichshafer Str.	507	Bilderstöckchen	50739	50708	25	15	95	1	1		
04582	Friedrichshof	206	Rondorf	50997	20603	10	13	94			0	
01028	Friedrichstr.	101	Altstadt/Süd	50676	10104	03	13	94	1	7	2	52
01028	Friedrichstr.	101	Altstadt/Süd	50676	10114	03	13	94	55	63	56	60
04583	Friedrichstr. (Porz)	706	Porz	51143	70606	31	17	93	1	77	2	38
01029	Friesenplatz	104	Neustadt/Nord	50672	10408	04	18	93	1	25a		
01029	Friesenplatz	104	Neustadt/Nord	50672	10407	04	18	93			2	16
01030	Friesenstr.	103	Altstadt/Nord	50670	10314	04	18	93	5	99	2	82
01031	Friesenwall	103	Altstadt/Nord	50672	10301	04	18	93	1	57	14	116
01031	Friesenwall	103	Altstadt/Nord	50672	10314	04	18	93	77	81	116a	130
01032	Friesheimer Str.	205	Zollstock	50969	20513	11	13	94	1	11	2	12
03467	Frimmersdorfer Weg	604	Heimersdorf	50767	60403	29	16	95	3	15	2	6
03930	Fritz-Eink-Weg	301	Klettenberg	50939	30103	13	14	94				
03206	Fritz-Encke-Volkspark	204	Raderthal	50968	20401	10	13	94				
01033	Fritz-Erler-Str.	603	Seeberg	50769	60305	29	16	95	1	19	2	18
01034	Fritz-Figge-Str.	402	Neuehrenfeld	50823	40203	21	15	95	1	13	2	12
01035	Fritz-Haber-Str.	909	Flittard	51061	90902	45	19	101	1	19	2	44
01036	Fritz-Hecker-Str.	205	Zollstock	50968	20501	11	13	94	61	79	64	96
01036	Fritz-Hecker-Str.	205	Zollstock	50968	20501	11	13	94			100	112
01036	Fritz-Hecker-Str.	205	Zollstock	50969	20501	11	13	94	109	113	98	98a
01037	Fritz-Hönig-Str.	303	Lindenthal	50935	30319	14	14	94	1	7	2	10
01038	Fritz-Lehmann-Str.	901	Mülheim	51063	90117	45	19	101	3	17	2	12
01394	Fritz-Reuter-Str.	201	Bayenthal	50968	20101	07	13	94	1	3	2	18
01039	Fritz-Schröder-Weg	305	Müngersdorf	50933	30505	16	14	94			2	2
01040	Fritz-Schu-Str.	807	Brück	51109	80703	39	17	93	1	27		

Straße		Stadtteil		Post- leitzahl	Wahlkreis / -bezirk				ungerade Hausnummer		gerade Hausnummer	
Schlüssel	Name	Schlüssel	Name		Stimmbezirk	Kommunal	Landtag	Bundestag	von	bis	von	bis
01041	Fritz-Voigt-Str.	402	Neuehrenfeld	50823	40207	21	15	95	1	3	2	10
03836	Fritz-Wacker-Str.	605	Lindweiler	50767	60502	28	16	95				
03836	Fritz-Wacker-Str.	608	Volkhoven/Weiler	50765	60803	28	16	95				
01042	Frixheimer Str.	604	Heimersdorf	50767	60403	29	16	95	1	39	2	24
01043	Fröbelplatz	401	Ehrenfeld	50823	40103	18	15	95	5	17		
01044	Fröbelstr.	401	Ehrenfeld	50823	40103	18	15	95	15	15	2	44
01044	Fröbelstr.	401	Ehrenfeld	50823	40104	18	15	95	35	57	46	56
04585	Fröbelstr. (Pesch)	606	Pesch	50767	60608	28	16	95	1	21		
04585	Fröbelstr. (Pesch)	606	Pesch	50767	60607	28	16	95	23	261	6	104
01046	Frohngasse	503	Riehl	50735	50311	23	16	95			18	18
04586	Frohnhofplatz	306	Junkersdorf	50858	30610	16	14	94	1	5	2	6
01047	Frohnhofstr.	406	Ossendorf	50827	40601	22	15	95	1	41	2	80
01047	Frohnhofstr.	406	Ossendorf	50827	40602	22	15	95	71	157	88	130
01047	Frohnhofstr.	406	Ossendorf	50827	40603	22	15	95	159	215	132	190
04587	Frohnhofstr. (Esch)	607	Esch/Auweiler	50765	60707	28	16	95	19	69	2	58
04588	Frohnhofweg	306	Junkersdorf	50858	30608	16	14	94	1	31	2	20
04589	Frongasse	715	Langel	51143	71501	31	17	93	3	3	2	18
04590	Fronhofstr.	210	Sürth	50999	21009	09	13	94	1	3	42	42
01048	Froschacker	604	Heimersdorf	50767	60401	29	16	95	43	57		
01045	Fröscherweg	507	Bilderstöckchen	50739	50706	25	15	95				
01049	Froschkönigweg	905	Dellbrück	51067	90522	42	19	101	1	17	2	34
04591	Froschkönigweg (Hochkirchen)	206	Rondorf	50997	20607	10	13	94	1	15		
05862	Fuchsienweg	606	Pesch	50767	60601	28	16	95			4	8
04592	Fuchskaule	708	Elsdorf	51145	70801	33	17	93	1	7		
04593	Fuchskaulenweg	208	Rodenkirchen	50999	20812	09	13	94	1	5		
04593	Fuchskaulenweg	208	Rodenkirchen	50999	20813	09	13	94			30	32
01050	Fuchsstr.	401	Ehrenfeld	50823	40112	18	15	95	1	5	2	12
01050	Fuchsstr.	401	Ehrenfeld	50823	40110	18	15	95	9	13	14	24
04596	Fuchsweg	308	Lövenich	50859	30809	16	14	94	1	17	2	36
04598	Fuggerstr.	705	Eil	51149	70501	34	17	93	1	45	2	44
01060	Fuhligsweg	601	Merkenich	50769	60103	30	16	95				
01051	Fühlinger Kirchweg	601	Merkenich	50769	60101	30	16	95	87	119	60	88
01055	Fühlinger Weg	608	Volkhoven/Weiler	50765	60802	28	16	95	5	13	4	16
01061	Fuldaer Str.	804	Höhenberg	51103	80405	36	18	93	3	103	2	118
01056	Fürstenbergstr.	901	Mülheim	51065	90107	43	19	101	29	39	26	36

Straße		Stadtteil		Post- leitzahl	Wahlkreis / -bezirk				ungerade Hausnummer		gerade Hausnummer	
Schlüssel	Name	Schlüssel	Name		Stimmbezirk	Kommunal	Landtag	Bundestag	von	bis	von	bis
01057	Fürstenstr.	903	Buchheim	51065	90305	40	19	101	19	39	26	40
01058	Fürst-Pückler-Str.	303	Lindenthal	50935	30321	15	14	94			8	58a
01058	Fürst-Pückler-Str.	304	Braunsfeld	50933	30409	15	14	94	57	65	62	82
01062	Further Str.	611	Roggendorf/Thenhoven	50769	61102	30	16	95	51	83	2	84
01062	Further Str.	611	Roggendorf/Thenhoven	50769	61101	30	16	95	89	101	86	104a
01063	Further Weg	612	Worringen	50769	61201	30	16	95	1	23		
01063	Further Weg	611	Roggendorf/Thenhoven	50769	61102	30	16	95	55	55		
01059	Fürvelser Str.	905	Dellbrück	51069	90512	42	19	101	3	47	2	28
01064	Fußfallstr.	806	Merheim	51109	80601	38	17	93	1	73	2	82
01064	Fußfallstr.	806	Merheim	51109	80604	38	17	93	75	97	82a	90
01065	Fustenburgstr.	302	Sülz	50935	30234	13	14	94	1	7	2	10
03784	Fygen-Lützenkirchen-Str.	504	Niehl	50735	50404	27	16	95				

Straße		Stadtteil		Post- leitzahl	Wahlkreis / -bezirk				ungerade Hausnummer		gerade Hausnummer	
Schlüssel	Name	Schlüssel	Name		Stimmbezirk	Kommunal	Landtag	Bundestag	von	bis	von	bis
01066	Gabelsbergerstr.	102	Neustadt/Süd	50674	10221	02	13	94	5	53		
05897	Gabriele-Münter-Str.	208	Rodenkirchen	50999	20813	09	13	94	1	19	2	6
01067	Gaedestr.	202	Marienburg	50968	20204	08	13	94	7	33	2	2
01069	Galileistr.	902	Buchforst	51065	90201	40	19	101	1	15	2	8
01068	Gänseweg	404	Vogelsang	50829	40402	20	15	95	1	15		
01070	Gartenstr.	501	Nippes	50733	50119	24	15	95	1	23	2	26a
04602	Gartenstr. (Auweiler)	607	Esch/Auweiler	50765	60701	28	16	95	1	13	4	40
04601	Gartenstr. (Porz)	703	Ensen	51149	70303	35	17	93	1	29	12	38
04601	Gartenstr. (Porz)	702	Westhoven	51149	70204	35	17	93	29a	59	42	76
04603	Gartenstr. (Rodenkirchen)	208	Rodenkirchen	50996	20803	08	13	94	1	49	2	74
04606	Gartenweg (Weiden)	307	Weiden	50859	30706	16	14	94	1	31c	2	36
04605	Gartenweg (Zündorf)	714	Zündorf	51143	71408	32	17	93			4	54
01071	Garthestr.	503	Riehl	50735	50302	23	16	95	1	13	2	12
01071	Garthestr.	503	Riehl	50735	50301	23	16	95	15	29	16	32
03970	Garzweilerweg	405	Bocklemünd/Mengenich	50829	40501	20	15	95			50	50
01072	Gaußstr.	901	Mülheim	51063	90102	40	19	101	7	31	2	38
04607	Gaußstr. (Pesch)	606	Pesch	50767	60606	28	16	95	1	123		
01073	Gauweg	903	Buchheim	51067	90301	40	19	101	1	37	2	56
03764	Gebrüder-Coblenz-Str.	105	Deutz	50679	10509	06	18	93	1	15	2	16
01074	Geestemünder Str.	504	Niehl	50735	50404	27	16	95	23	45	2	48
01075	Geibelstr.	303	Lindenthal	50931	30307	14	14	94	1	33	2	28
03671	Geiersbergstr.	610	Blumenberg	50765	61003	30	16	95	1	29		
03671	Geiersbergstr.	610	Blumenberg	50765	61002	30	16	95			2	80
04609	Geigensteg	707	Urbach	51145	70703	33	17	93			2	12
01076	Geilenkircher Str.	304	Braunsfeld	50933	30402	15	14	94	1	45	4	52
01077	Geisbergstr.	301	Klettenberg	50939	30101	13	14	94	1	139	4	98
01078	Geislarer Str.	701	Poll	51105	70111	35	17	93	1	1	2	8
01079	Geisselstr.	401	Ehrenfeld	50823	40106	18	15	95	1	41	2	66
01079	Geisselstr.	401	Ehrenfeld	50823	40103	18	15	95	43	105	68	86
01080	Gelbspötterweg	404	Vogelsang	50829	40401	20	15	95			2	80
01081	Geldernstr.	507	Bilderstöckchen	50739	50709	25	15	95	1	57	2	52
01081	Geldernstr.	507	Bilderstöckchen	50739	50708	25	15	95	59	63		
01081	Geldernstr.	507	Bilderstöckchen	50739	50705	25	15	95	97	123	88	106e
01082	Geldorpstr.	501	Nippes	50733	50111	24	15	95	1	11	2	8
01083	Geleniusstr.	303	Lindenthal	50931	30326	15	14	94	1	1	4	4

Straße		Stadtteil		Post- leitzahl	Wahlkreis / -bezirk				ungerade Hausnummer		gerade Hausnummer	
Schlüssel	Name	Schlüssel	Name		Stimmbezirk	Kommunal	Landtag	Bundestag	von	bis	von	bis
01084	Gellertstr.	501	Nippes	50733	50120	24	15	95	3	45	4	48
01085	Gelsenkirchener Str.	504	Niehl	50735	50406	23	16	95	1	35	2	42
01086	Gemarkenstr.	905	Dellbrück	51069	90510	42	19	101	7	99	2	106
01086	Gemarkenstr.	905	Dellbrück	51069	90515	42	19	101	101	175	108	150
01086	Gemarkenstr.	905	Dellbrück	51069	90514	42	19	101			150a	168
01087	Gemünder Str.	303	Lindenthal	50937	30302	14	14	94	1	15	2	14
01088	Genfer Klause	901	Mülheim	51063	90122	45	19	101	1	11	2	32
01089	Genoveastr.	901	Mülheim	51065	90114	43	19	101	1	9	2	40
01089	Genoveastr.	901	Mülheim	51063	90114	43	19	101	63	71	46	94
01090	Genter Str.	104	Neustadt/Nord	50672	10402	04	18	93	1	33	2	32
04610	Genter Str. (Porz)	716	Finkenberg	51149	71601	34	17	93	1	17	2	22
01091	Georg-Beyer-Str.	908	Stammheim	51061	90801	45	19	101	1	15	2	16
05990	Georg-Elser-Str.	711	Wahn	51147	71101	32	17	93	1	5	6	6
01092	Georgestr.	809	Neubrück	51109	80901	38	18	93	1	11	2	8
06008	Georg-Falck-Weg	708	Elsdorf	51145	70801	33	17	93	1	3	2	4
01093	Georg-Fritze-Weg	603	Seeberg	50769	60306	29	16	95	1	7	2	6
01094	Georg-Fuchs-Str.	506	Longerich	50737	50608	27	16	95	1	21	2	22
01095	Georg-Kaiser-Str.	405	Bocklemünd/Mengenich	50829	40507	20	15	95	1	7		
06003	Georg-Meistermann-Str.	308	Lövenich	50859	30808	16	14	94	1	27	2	28
01096	Georg-Reiter-Str.	406	Ossendorf	50827	40603	22	15	95	1	73	2	36
01097	Georgsplatz	101	Altstadt/Süd	50676	10101	01	13	94	1	17	2	16
01098	Georgstr.	101	Altstadt/Süd	50676	10101	01	13	94	1	19a	4	26
04611	Georgstr. (Urbach)	707	Urbach	51145	70704	33	17	93	1	89	2	22
04612	Georgstr. (Weiß)	209	Weiß	50999	20904	09	13	94	1	5	2	6
01099	Georg-Weerth-Str.	405	Bocklemünd/Mengenich	50829	40504	20	15	95	1	25	2	58
06137	Georg-Winter-Str.	611	Roggendorf/Thenhoven	50769	61102	30	16	95	1	23	2	24
01100	Georg-Zapf-Str.	909	Flittard	51061	90902	45	19	101	1	19	2	16
01102	Geraer Str.	804	Höhenberg	51103	80404	36	18	93	1	7	4	4
01103	Geranienhof	603	Seeberg	50769	60302	29	16	95	1	5	2	4
01104	Geranienweg	603	Seeberg	50769	60302	29	16	95	1	27	6	24
03768	Gerbirgis-Weg	907	Dünnwald	51069	90702	44	19	101	1	11	4	20
06004	Gerd-Baukhage-Bogen	308	Lövenich	50859	30808	16	14	94	1	63	2	52
01105	Gereonsdriesch	103	Altstadt/Nord	50670	10313	04	18	93	3	25	2	6
01106	Gereonshof	103	Altstadt/Nord	50670	10314	04	18	93	1	49	2	40
01107	Gereonskloster	103	Altstadt/Nord	50670	10314	04	18	93			2	22

Straße		Stadtteil		Post- leitzahl	Wahlkreis / -bezirk				ungerade Hausnummer		gerade Hausnummer	
Schlüssel	Name	Schlüssel	Name		Stimmbezirk	Kommunal	Landtag	Bundestag	von	bis	von	bis
01108	Gereonsmühlengasse	103	Altstadt/Nord	50670	10313	04	18	93	1	17	2	8
01108	Gereonsmühlengasse	103	Altstadt/Nord	50670	10311	05	18	93			24	28
01109	Gereonstr.	103	Altstadt/Nord	50670	10313	04	18	93	1	73	2	58
01110	Gereonswall	103	Altstadt/Nord	50668	10310	05	18	93	1	27a	2	36
01110	Gereonswall	103	Altstadt/Nord	50670	10311	05	18	93	31	75	46	110
01110	Gereonswall	103	Altstadt/Nord	50670	10314	04	18	93	89	105	112	136
01111	Gerhard-Bruders-Str.	406	Ossendorf	50827	40602	22	15	95	5	5		
03771	Gerhard-Marcks-Weg	305	Müngersdorf	50933	30505	16	14	94	1	3		
01112	Gerhard-vom-Rath-Str.	203	Raderberg	50968	20303	07	13	94	49	67	2	14
03942	Gerhard-Wilczek-Platz	401	Ehrenfeld	50823	40117	18	15	95				
03693	Gerhard-Winkler-Hof	103	Altstadt/Nord	50672	10301	04	18	93				
01113	Gerhart-Hauptmann-Str.	904	Holweide	51067	90406	41	19	101	31	85	2	68
04614	Gerhart-Hauptmann-Str. (Weiden)	307	Weiden	50859	30708	17	14	94	1	27	2	24
01114	Gerlachstr.	809	Neubrück	51109	80901	38	18	93	1	21	2	18
04615	Germanenstr.	208	Rodenkirchen	50996	20803	08	13	94	1	13	2	2
01115	Germaniastr.	804	Höhenberg	51103	80403	36	18	93	3	3	4	174
01115	Germaniastr.	903	Buchheim	51065	90308	40	19	101	47	47	176	180
04616	Germaniastr. (Porz)	706	Porz	51143	70608	31	17	93	1	23	2	20
01116	Germanicusstr.	202	Marienburg	50968	20203	08	13	94	1	5	2	8
01117	Gernotstr.	502	Mauenheim	50739	50203	25	16	95	1	29	2	26
04618	Gernotstr. (Wahnheide)	710	Wahnheide	51147	71006	32	17	93	1	1a	2	10
01118	Gernroder Weg	906	Höhenhaus	51061	90605	44	19	101	1	3	2	4
01119	Gernsheimer Str.	805	Ostheim	51107	80502	38	18	93	1	45	2	22
01120	Gerolsteiner Str.	302	Sülz	50937	30211	12	14	94	1	17	16	34
01120	Gerolsteiner Str.	302	Sülz	50937	30221	12	14	94			38	50
01120	Gerolsteiner Str.	302	Sülz	50937	30220	12	14	94	57	101	86	106
01120	Gerolsteiner Str.	302	Sülz	50937	30227	13	14	94	103	125		
01120	Gerolsteiner Str.	302	Sülz	50937	30228	12	14	94			108	130
04619	Gerolsteiner Str. (Immendorf)	212	Immendorf	50997	21202	10	13	94	1	7a	2	10
01121	Gerstenkamp	908	Stammheim	51061	90805	45	19	101	1	21	2	16
03575	Gertrud-Bollenrath-Weg	608	Volkhoven/Weiler	50765	60801	28	16	95	1	9	2	12
04621	Gertrudenhofweg	306	Junkersdorf	50858	30610	16	14	94	1	35	2	38
01122	Gertrudenstr.	103	Altstadt/Nord	50667	10302	04	18	93	7	39	2	34
04622	Gertrudenstr. (Ensen)	703	Ensen	51149	70301	35	17	93	1	25	4	24
04623	Gertrudenstr. (Immendorf)	212	Immendorf	50997	21202	10	13	94	1	33	4	34

Straße		Stadtteil		Post- leitzahl	Wahlkreis / -bezirk				ungerade Hausnummer		gerade Hausnummer	
Schlüssel	Name	Schlüssel	Name		Stimmbezirk	Kommunal	Landtag	Bundestag	von	bis	von	bis
04625	Gertrudisstr.	307	Weiden	50859	30709	17	14	94	1	45	4a	62c
04625	Gertrudisstr.	307	Weiden	50859	30708	17	14	94			76	76
06088	Gertrud-Luckner-Karree	805	Ostheim	51107	80503	38	18	93	1	135	2	8
03755	Gertrud-Robertz-Platz	507	Bilderstöckchen	50739	50702	25	15	95				
03833	Geschwister-Katz-Str.	802	Kalk	51103	80209	37	18	93				
01123	Geschwister-Scholl-Str.	506	Longerich	50739	50607	27	16	95	1	29	2	24
01124	Geselinusweg	907	Dünnwald	51069	90704	44	19	101				
03593	Getreideweg	305	Müngersdorf	50933	30507	16	14	94	1	9	2	30
01125	Geyergasse	103	Altstadt/Nord	50667	10304	06	18	93				
01126	Gierather Str.	905	Dellbrück	51069	90517	42	19	101	1	137	10	122
01126	Gierather Str.	905	Dellbrück	51069	90514	42	19	101	139	139		
01127	Gierkestr.	504	Niehl	50735	50409	26	16	95	11	63	12	66
03462	Giershausener Weg	604	Heimersdorf	50767	60405	29	16	95	3	21		
04627	Giesdorfer Allee	212	Immendorf	50997	21202	10	13	94	1	25		
04627	Giesdorfer Allee	212	Immendorf	50997	21201	10	13	94			2	104
04627	Giesdorfer Allee	206	Rondorf	50997	20603	10	13	94	101	111		
04628	Giesdorfer Str.	206	Rondorf	50997	20604	10	13	94	1	11		
04628	Giesdorfer Str.	206	Rondorf	50997	20603	10	13	94	17	35	2	68
01128	Gießener Str.	105	Deutz	50679	10507	06	18	93	1	31	2	32b
01128	Gießener Str.	801	Humboldt/Gremberg	51105	80102	37	18	93	39	97	38	52
01128	Gießener Str.	801	Humboldt/Gremberg	51105	80101	37	18	93			136	174
01129	Gilbachstr.	104	Neustadt/Nord	50672	10409	04	18	93	1	33	18	34
04629	Gillessenhof	212	Immendorf	50997	21201	10	13	94				
04630	Gilgastr.	703	Ensen	51149	70303	35	17	93	3	49	6	42
04630	Gilgastr.	703	Ensen	51149	70304	35	17	93	51	89	50	82
04630	Gilgastr.	703	Ensen	51149	70305	35	17	93			84	84
04632	Gilsonstr.	708	Elsdorf	51145	70801	33	17	93	9	123	14	96
01130	Gimborner Weg	906	Höhenhaus	51061	90601	44	19	101	1	11	2	30
01131	Ginsterpfad	505	Weidenpesch	50737	50508	26	16	95	1	71	2	98
04633	Ginsterweg (Heumar)	808	Rath/Heumar	51107	80812	39	17	93	1	21	2	26
04634	Ginsterweg (Junkersdorf)	306	Junkersdorf	50858	30602	16	14	94	1	15	2	22
01132	Girlitzweg	404	Vogelsang	50829	40401	20	15	95	1	47	18	30
01133	Gisbertstr.	908	Stammheim	51061	90806	45	19	101	1	117	8	106
01134	Giselherstr.	502	Mauenheim	50739	50203	25	16	95	1	21	2	20
04635	Giselherweg	710	Wahnheide	51147	71007	32	17	93	19	29	2	26

Straße		Stadtteil		Post- leitzahl	Wahlkreis / -bezirk				ungerade Hausnummer		gerade Hausnummer	
Schlüssel	Name	Schlüssel	Name		Stimmbezirk	Kommunal	Landtag	Bundestag	von	bis	von	bis
01135	Gladbacher Str.	104	Neustadt/Nord	50672	10410	04	18	93	1	11	8	14
01135	Gladbacher Str.	104	Neustadt/Nord	50672	10409	04	18	93	13	47	16	50
01136	Gladbacher Wall	104	Neustadt/Nord	50670	10412	05	18	93	1	13	2	100
01137	Gladiolenweg	603	Seeberg	50769	60302	29	16	95	1	17	2	16
06025	Glasbläserweg	706	Porz	51143	70608	31	17	93	1	3	2	46
04636	Glashüttenstr.	706	Porz	51143	70606	31	17	93	1	25	2	30
06028	Glaskeramikweg	706	Porz	51143	70608	31	17	93	1	15	2	36
06030	Glasperlenweg	706	Porz	51143	70608	31	17	93				
01138	Glasstr.	401	Ehrenfeld	50823	40116	18	15	95	7	91	2	90
04637	Glasstr. (Porz)	706	Porz	51143	70608	31	17	93	1	35	2	50
01139	Glatzer Str.	907	Dünnwald	51069	90703	44	19	101	1	47	2	40
01140	Glehner Weg	612	Worringen	50769	61204	30	16	95	1	23	2	6
03517	Gleiwitzer Str.	903	Buchheim	51065	90308	40	19	101	1	17		
01141	Glessler Str.	305	Müngersdorf	50933	30503	15	14	94			2	6
01142	Gleueler Str.	303	Lindenthal	50931	30308	14	14	94	41	83	2	66
01142	Gleueler Str.	303	Lindenthal	50931	30313	14	14	94			106	106
01142	Gleueler Str.	303	Lindenthal	50931	30309	14	14	94	109	179	70	104
01142	Gleueler Str.	303	Lindenthal	50935	30313	14	14	94	187	241	112	200
01142	Gleueler Str.	303	Lindenthal	50935	30317	13	14	94	245	267	210	214a
01142	Gleueler Str.	303	Lindenthal	50935	30316	13	14	94	269	345	216	324
01142	Gleueler Str.	303	Lindenthal	50935	30318	14	14	94	365	379		
01142	Gleueler Str.	306	Junkersdorf	50858	30609	14	14	94				
01142	Gleueler Str.	302	Sülz	50937	30233	13	14	94				
03682	Glockenblumenweg	906	Höhenhaus	51061	90613	44	19	101	41	89	2	96
01143	Glockengasse	103	Altstadt/Nord	50667	10302	04	18	93	1	37	2	68
04638	Glockengasse (Urbach)	707	Urbach	51145	70703	33	17	93			2	12
01144	Gloedenstr.	506	Longerich	50737	50607	27	16	95	1	35	2	24
01145	Glogauer Str.	907	Dünnwald	51069	90703	44	19	101	1	41	2	38
01146	Glücksburgstr.	901	Mülheim	51065	90109	43	19	101	1	27	2	28
01147	Glückstadter Str.	402	Neuehrenfeld	50825	40220	21	15	95			2	16
01148	Gnauthstr.	906	Höhenhaus	51061	90604	44	19	101	1	5	2	40
01149	Gneisenaustr.	501	Nippes	50733	50118	24	15	95	1	25	2	16
04639	Gneisenaustr. (Rodenkirchen)	208	Rodenkirchen	50996	20806	08	13	94	1	17	2	14
04639	Gneisenaustr. (Rodenkirchen)	208	Rodenkirchen	50996	20807	08	13	94	21	39	20	36
01150	Gocher Str.	501	Nippes	50733	50111	24	15	95	1	25	2	20

Straße		Stadtteil		Post- leitzahl	Wahlkreis / -bezirk				ungerade Hausnummer		gerade Hausnummer	
Schlüssel	Name	Schlüssel	Name		Stimmbezirk	Kommunal	Landtag	Bundestag	von	bis	von	bis
01150	Gocher Str.	501	Nippes	50733	50112	25	15	95	27	47	32	44
01154	Göddestr.	903	Buchheim	51067	90301	40	19	101			2	52
01151	Godesberger Str.	202	Marienburg	50968	20204	08	13	94	3	11	8	10
04641	Godorfer Hauptstr.	211	Godorf	50997	21101	09	13	94	27	175	24	186
04643	Godorfer Str. (Immendorf)	212	Immendorf	50997	21201	10	13	94	1	61		
04643	Godorfer Str. (Immendorf)	212	Immendorf	50997	21202	10	13	94			2	58
01153	Goebenstr.	104	Neustadt/Nord	50672	10410	04	18	93	1	9	10	16
01158	Goethestr.	202	Marienburg	50968	20202	08	13	94			2	38
01158	Goethestr.	202	Marienburg	50968	20201	08	13	94	3	29a		
01158	Goethestr.	202	Marienburg	50968	20204	08	13	94	43	83	50	84
04645	Goethestr. (Porz)	706	Porz	51143	70606	31	17	93	1	21	2	26
04647	Goethestr. (Weiden)	307	Weiden	50858	30706	16	14	94	1	43	2	60
01160	Goffineweg	907	Dünnwald	51069	90701	44	19	101	1	49		
01160	Goffineweg	907	Dünnwald	51069	90702	44	19	101			50	50
01161	Gohrer Weg	612	Worringen	50769	61202	30	16	95	1	67	10	88
01162	Goldammerweg	404	Vogelsang	50829	40406	20	15	95	1	361	2f	2g
01162	Goldammerweg	404	Vogelsang	50829	40405	20	15	95			2	2
01162	Goldammerweg	404	Vogelsang	50829	40405	20	15	95			4	56
04649	Goldammerweg (Junkersdorf)	306	Junkersdorf	50858	30601	16	14	94	1	3a	2	16
01163	Goldenfelsstr.	302	Sülz	50935	30234	13	14	94	1	23	2	36
01164	Goldfasanenweg	404	Vogelsang	50829	40404	20	15	95			2	32
01165	Goldfußstr.	503	Riehl	50735	50306	23	16	95	1	13	2	14
01166	Goldgasse	103	Altstadt/Nord	50668	10307	04	18	93	1	1	2	2
01167	Goldhähnchenweg	404	Vogelsang	50829	40404	20	15	95	1	23	2	24
06056	Goldnesselweg	208	Rodenkirchen	50999	20812	09	13	94	1	17	2	22
03683	Goldregenweg	906	Höhenhaus	51061	90613	44	19	101	1	53	6	112
01168	Goltsteinstr.	201	Bayenthal	50968	20102	07	13	94	7	25	20	24
01168	Goltsteinstr.	201	Bayenthal	50968	20103	07	13	94	33	79	26	78
01168	Goltsteinstr.	201	Bayenthal	50968	20105	07	13	94	83	91b	84	142
01168	Goltsteinstr.	201	Bayenthal	50968	20106	07	13	94	93	191	144	150
01155	Göppinger Str.	507	Bilderstöckchen	50739	50706	25	15	95	1	27	2	16
01156	Görlinger-Zentrum	405	Bocklemünd/Mengenich	50829	40506	20	15	95	1	25	6	26
01156	Görlinger-Zentrum	405	Bocklemünd/Mengenich	50829	40505	20	15	95	27	45	30	30b
04650	Görlitzer Str.	307	Weiden	50858	30705	16	14	94	1	9	2	6
01157	Görresstr.	102	Neustadt/Süd	50674	10226	03	13	94	1	13	2	16

Straße		Stadtteil		Post- leitzahl	Wahlkreis / -bezirk				ungerade Hausnummer		gerade Hausnummer	
Schlüssel	Name	Schlüssel	Name		Stimmbezirk	Kommunal	Landtag	Bundestag	von	bis	von	bis
01169	Goslarer Weg	906	Höhenhaus	51061	90605	44	19	101	1	5	2	4
03780	Goswin-Peter-Gath-Str.	401	Ehrenfeld	50825	40120	19	15	95	1	9	2	10
03489	Göteborgstr.	609	Chorweiler	50765	60901	29	16	95			2	12
01170	Gotenring	105	Deutz	50679	10506	06	18	93	1	3a	2	18
01170	Gotenring	105	Deutz	50679	10505	06	18	93	5	13		
01170	Gotenring	105	Deutz	50679	10510	06	18	93	15	61	22	58
04652	Gotenstr. (Gremberghoven)	704	Gremberghoven	51149	70402	34	17	93	1	11	2	4
04653	Gotenstr. (Rodenkirchen)	208	Rodenkirchen	50996	20802	08	13	94	1	13	2	12
03743	Gothaer Allee	205	Zollstock	50969	20509	11	13	94	1	1	2	2
01171	Gothaer Platz	804	Höhenberg	51103	80404	36	18	93			2	8
01172	Gothaer Str.	804	Höhenberg	51103	80403	36	18	93				
05972	Gotlandstr.	704	Gremberghoven	51149	70401	34	17	93	15	15	2	2
01173	Gottesweg	205	Zollstock	50969	20504	11	13	94	1	21	2	24
01173	Gottesweg	205	Zollstock	50969	20510	11	13	94	23	87	26	76
01173	Gottesweg	302	Sülz	50939	30202	12	14	94	127	179	92	118
01174	Gottesweg, Weg A	205	Zollstock	50969	20510	11	13	94			2	12
01175	Gottfried-Daniels-Str.	402	Neuehrenfeld	50825	40215	21	15	95	1	37a	2	76
01175	Gottfried-Daniels-Str.	402	Neuehrenfeld	50825	40214	21	15	95			78	80
01176	Gottfried-Hagen-Str.	801	Humboldt/Gremberg	51105	80107	36	18	93	1	1	2	62
01177	Gottfried-Keller-Str.	303	Lindenthal	50931	30325	15	14	94	1	27	2	8
06128	Gottfried-Mock-Str.	611	Roggendorf/Thenhoven	50769	61102	30	16	95	1	45	2	46
01179	Gotthelfstr.	402	Neuehrenfeld	50825	40214	21	15	95	1	29		
01179	Gotthelfstr.	402	Neuehrenfeld	50825	40215	21	15	95			2	6
01159	Göttinger Str.	804	Höhenberg	51103	80405	36	18	93	1	9	2	8
04651	Göttinger Str. (Weiden)	307	Weiden	50858	30712	17	14	94	1	25		
01180	Gottschalkstr.	405	Bocklemünd/Mengenich	50829	40504	20	15	95	1	9	2	56
01181	Graacher Str.	205	Zollstock	50969	20511	11	13	94	1	11		
01181	Graacher Str.	205	Zollstock	50969	20510	11	13	94			2	8
01182	Grabbestr.	501	Nippes	50733	50123	23	15	95			2	30
01183	Grabengasse	105	Deutz	50679	10504	06	18	93	1	27	6	24
01184	Graditzer Str.	504	Niehl	50735	50414	27	16	95	1	89a	2	62
01185	Graeffstr.	402	Neuehrenfeld	50823	40202	21	15	95	1	41	2	32
01186	Graf-Adolf-Str.	901	Mülheim	51065	90108	43	19	101	3	95	2	72
01187	Grafenmühlenweg	905	Dellbrück	51069	90505	42	19	101	1	9	2	12
01187	Grafenmühlenweg	905	Dellbrück	51069	90506	42	19	101	11	39	16	34

Straße		Stadtteil		Post- leitzahl	Wahlkreis / -bezirk				ungerade Hausnummer		gerade Hausnummer	
Schlüssel	Name	Schlüssel	Name		Stimmbezirk	Kommunal	Landtag	Bundestag	von	bis	von	bis
01187	Grafenmühlenweg	905	Dellbrück	51069	90523	42	19	101	41	77	66	84
01187	Grafenmühlenweg	905	Dellbrück	51069	90519	42	19	101	103	145	88	178
01187	Grafenmühlenweg	905	Dellbrück	51069	90518	42	19	101	151	169	184	222
03618	Grafen-von-Berg-Str.	602	Fühlingen	50769	60201	29	16	95	5	45	2	42
01188	Grafenwerthstr.	302	Sülz	50937	30214	13	14	94	1	23		
01188	Grafenwerthstr.	302	Sülz	50937	30213	13	14	94			4	38
01188	Grafenwerthstr.	302	Sülz	50937	30216	13	14	94	29	65	54	92
01189	Graf-Geßler-Str.	105	Deutz	50679	10501	06	18	93	1	19	2	12
03617	Graf-von-Looz-Str.	602	Fühlingen	50769	60201	29	16	95	3	11	2	22
01190	Graf-Walram-Str.	602	Fühlingen	50769	60201	29	16	95	3	9	2	10a
04655	Graf-Zeppelin-Str.	709	Grenge	51147	70902	33	17	93	1	27	2	28
03594	Grannenweg	305	Müngersdorf	50933	30507	16	14	94	1	29	2	30
01191	Graseggerstr.	506	Longerich	50737	50602	27	16	95	9	17	2	4
01191	Graseggerstr.	506	Longerich	50737	50605	27	16	95	19	143	6	42a
01191	Graseggerstr.	506	Longerich	50737	50606	27	16	95			44	158
01192	Grasmückenweg	404	Vogelsang	50829	40401	20	15	95	1	5a	4	8
03722	Grasnelkenweg	608	Volkhoven/Weiler	50765	60803	28	16	95	7	49	2	40
01193	Grasweg	602	Fühlingen	50769	60202	29	16	95	9	9	2	16
04656	Graudenzstr.	705	Eil	51145	70502	34	17	93	1	15	2	12
01194	Gravenreuthstr.	401	Ehrenfeld	50823	40118	19	15	95	1	25	2	10
01195	Gravensteiner Str.	402	Neuehrenfeld	50825	40218	21	15	95	1	7	2	8
03490	Grazer Steig	609	Chorweiler	50765	60901	29	16	95				
04657	Greesberger Str.	607	Esch/Auweiler	50765	60702	28	16	95	1	15	2	28
01196	Greesbergstr.	103	Altstadt/Nord	50668	10308	04	18	93	1	13	2	6
05986	Gregor-Mendel-Ring	305	Müngersdorf	50933	30507	16	14	94				
01197	Greifswalder Str.	505	Weidenpesch	50737	50508	26	16	95	1	11	4	10
01198	Greinstr.	302	Sülz	50939	30205	12	14	94	1	3	2	6
01200	Gremberger Ring	801	Humboldt/Gremberg	51107	80106	36	18	93				
01201	Gremberger Str.	801	Humboldt/Gremberg	51105	80104	36	18	93	5	5	16	86
01201	Gremberger Str.	801	Humboldt/Gremberg	51105	80105	36	18	93	31	73		
01201	Gremberger Str.	801	Humboldt/Gremberg	51105	80106	36	18	93	81	87a	88	248
01201	Gremberger Str.	801	Humboldt/Gremberg	51105	80107	36	18	93	101	101		
01201	Gremberger Str.	801	Humboldt/Gremberg	51105	80106	36	18	93	145	275		
01202	Gremberger Wäldchen	801	Humboldt/Gremberg	51105	80106	36	18	93				
04658	Gremberghovener Str.	703	Ensen	51149	70306	34	17	93	1	13	24	46

Straße		Stadtteil		Post- leitzahl	Wahlkreis / -bezirk				ungerade Hausnummer		gerade Hausnummer	
Schlüssel	Name	Schlüssel	Name		Stimmbezirk	Kommunal	Landtag	Bundestag	von	bis	von	bis
04661	Grengeler Mauspfad	710	Wahnheide	51147	71003	32	17	93	1	17		
04661	Grengeler Mauspfad	710	Wahnheide	51147	71001	32	17	93	27	109d		
04661	Grengeler Mauspfad	709	Grengel	51147	70902	33	17	93	111	203	84	190
04661	Grengeler Mauspfad	705	Eil	51147	70503	33	17	93			300	300
03558	Grengeler Str.	701	Poll	51105	70108	35	17	93	1	9	8	22
01203	Grenzhausener Weg	801	Humboldt/Gremberg	51105	80103	37	18	93	1	9	2	8
01205	Grethenstr.	506	Longerich	50739	50611	27	16	95	1	37	4	66
01206	Grevenbroicher Str.	405	Bocklemünd/Mengenich	50829	40501	20	15	95	1a	41	74	106
01206	Grevenbroicher Str.	405	Bocklemünd/Mengenich	50829	40503	20	15	95	43	55	2	70
01206	Grevenbroicher Str.	405	Bocklemünd/Mengenich	50829	40501	20	15	95	59	95		
01207	Grevenstr.	805	Ostheim	51107	80501	38	18	93	1	93	2	30
01208	Griechenpforte	101	Altstadt/Süd	50676	10118	01	13	94			46	48
01209	Griegstr.	803	Vingst	51107	80301	36	18	93	1	7	2	8
04663	Griesberger Str.	607	Esch/Auweiler	50765	60707	28	16	95	1	27j	12	24
01210	Grieskuhlenweg	612	Worringen	50769	61203	30	16	95	1	35	2	48
01211	Grimlinghauser Weg	612	Worringen	50769	61202	30	16	95	1	27	50	64r
01211	Grimlinghauser Weg	612	Worringen	50769	61203	30	16	95	37	95	66	132
04648	Grimmelshausenstr.	208	Rodenkirchen	50996	20807	08	13	94	7	13a	4	8
04648	Grimmelshausenstr.	208	Rodenkirchen	50996	20806	08	13	94	17	25	10	28
01212	Grimmstr.	401	Ehrenfeld	50823	40116	18	15	95	5	17	2	8
01214	Grolmanstr.	402	Neuehrenfeld	50825	40215	21	15	95	1	25	2	28
01214	Grolmanstr.	402	Neuehrenfeld	50825	40214	21	15	95	27	63	32	58
01215	Gronauer Str.	903	Buchheim	51063	90301	40	19	101	1	53	2	46
04665	Gronaustr.	707	Urbach	51145	70707	33	17	93	1	63	2	62
04665	Gronaustr.	707	Urbach	51145	70705	33	17	93	65	111	68	102
01216	Gronewaldstr.	303	Lindenthal	50931	30325	15	14	94	1	1	2	2a
01213	Gröppersgasse	808	Rath/Heumar	51107	80803	39	17	93	1	55	2	74
05809	Groschenweg	308	Lövenich	50859	30807	17	14	94	1	39	2	34
01217	Große Brinkgasse	103	Altstadt/Nord	50672	10301	04	18	93	5	31	2	42
01218	Große Budengasse	103	Altstadt/Nord	50667	10304	06	18	93	3	17	2a	10
01219	Große Neugasse	103	Altstadt/Nord	50667	10305	06	18	93			2	42
01221	Große Sandkaul	103	Altstadt/Nord	50667	10304	06	18	93	11	19	2	26
01222	Große Telegraphenstr.	101	Altstadt/Süd	50676	10116	03	13	94	1	35	2	50
01223	Große Witschgasse	101	Altstadt/Süd	50676	10101	01	13	94	1	33	2	60
01220	Großer Griechenmarkt	101	Altstadt/Süd	50676	10120	06	13	94	1	17		

Straße		Stadtteil		Post- leitzahl	Wahlkreis / -bezirk				ungerade Hausnummer		gerade Hausnummer	
Schlüssel	Name	Schlüssel	Name		Stimmbezirk	Kommunal	Landtag	Bundestag	von	bis	von	bis
01220	Großer Griechenmarkt	101	Altstadt/Süd	50676	10119	01	13	94			2	124
01220	Großer Griechenmarkt	101	Altstadt/Süd	50676	10118	01	13	94	35	135	134	138
04666	Großrotter Weg	206	Rondorf	50997	20609	10	13	94	1	33	6	50
01225	Grubenbecherstr.	405	Bocklemünd/Mengenich	50829	40503	20	15	95	9	25	2	50
01226	Grülshofstr.	806	Merheim	51109	80602	38	17	93	1	15	2	46
03867	Grünebergstr.	802	Kalk	51103	80209	37	18	93	1	31	2	2
01228	Grüner Anger	701	Poll	51105	70109	35	17	93	1	21	2	12
01229	Grüner Brunnenweg	403	Bickendorf	50827	40309	22	15	95	25	41	2	44
01229	Grüner Brunnenweg	403	Bickendorf	50827	40307	22	15	95	43	73	46	88
01229	Grüner Brunnenweg	403	Bickendorf	50827	40303	22	15	95	75	101	90	184
01230	Grüner Hof	502	Mauenheim	50739	50204	25	16	95	1	39	2	36
01231	Grüner Kuhweg	909	Flittard	51069	90904	45	19	101	21	21		
01231	Grüner Kuhweg	907	Dünnwald	51069	90701	44	19	101			50	64
01232	Grüner Weg	401	Ehrenfeld	50825	40102	19	15	95	1	13	2	42
04667	Grüner Weg (Heumar)	808	Rath/Heumar	51107	80812	39	17	93	7	23	4	38
04668	Grüner Weg (Pesch)	606	Pesch	50767	60608	28	16	95	1	21	2	24
04670	Grüner Weg (Sürth)	210	Sürth	50999	21005	09	13	94	1	59	2	48
04669	Grüner Weg (Weiden)	307	Weiden	50859	30708	17	14	94	1	31	2	26
01235	Grunerstr.	904	Holweide	51067	90406	41	19	101	1	35	8	30
01233	Grünewaldstr.	305	Müngersdorf	50933	30504	16	14	94	5	29	2	20
04673	Grüngürtelstr.	208	Rodenkirchen	50996	20812	09	13	94	67	79	10	72
04673	Grüngürtelstr.	208	Rodenkirchen	50996	20811	08	13	94			78	106
04673	Grüngürtelstr.	208	Rodenkirchen	50996	20810	08	13	94			118	122
01234	Grünstr.	901	Mülheim	51063	90103	43	19	101	1	81	40	58
01236	Gudrunhof	502	Mauenheim	50739	50203	25	16	95	1	23	2	22
04676	Gudrunstr. (Rodenkirchen)	208	Rodenkirchen	50996	20805	08	13	94	1	15	2	6
04675	Gudrunstr. (Wahnheide)	710	Wahnheide	51147	71007	32	17	93	1	55	2	24
01238	Guerickestr.	902	Buchforst	51065	90202	40	19	101			2	14
01240	Guilleaumestr.	903	Buchheim	51065	90305	40	19	101	1	35	2	16
01241	Guldenbachstr.	302	Sülz	50935	30233	13	14	94	1	23	2	16
05810	Guldenweg	308	Lövenich	50859	30807	17	14	94	1	31	2	32
01237	Güllichplatz	103	Altstadt/Nord	50667	10304	06	18	93	1	3		
06179	Gulliver-Tunnel	103	Altstadt/Nord	50667	10304	06	18	93				
01242	Gummersbacher Str.	105	Deutz	50679	10507	06	18	93	23	31b	2	4
01242	Gummersbacher Str.	802	Kalk	50679	80209	37	18	93	33	33	6	6

Straße		Stadtteil		Post- leitzahl	Wahlkreis / -bezirk				ungerade Hausnummer		gerade Hausnummer	
Schlüssel	Name	Schlüssel	Name		Stimmbezirk	Kommunal	Landtag	Bundestag	von	bis	von	bis
01243	Gumprechtstr.	401	Ehrenfeld	50825	40121	19	15	95	1	23	2	18
06155	Günter-Kuxdorf-Weg	804	Höhenberg	51103	80406	38	18	93	1	1	2	2
03975	Günter-Wand-Platz	103	Altstadt/Nord	50667	10304	06	18	93				
04677	Guntharplatz	306	Junkersdorf	50858	30608	16	14	94			4	14
03636	Gunther-Plüschow-Str.	406	Ossendorf	50829	40603	22	15	95	1	21	2	22
01244	Guntherstr.	502	Mauenheim	50739	50202	25	16	95	75	143	102	138
01244	Guntherstr.	502	Mauenheim	50739	50201	25	16	95	145	241	140	222
04679	Guntherstr. (Rodenkirchen)	208	Rodenkirchen	50996	20809	08	13	94	1	33		
04679	Guntherstr. (Rodenkirchen)	208	Rodenkirchen	50996	20808	08	13	94	43	69	4	50
04678	Guntherstr. (Wahnheide)	710	Wahnheide	51147	71006	32	17	93	1	61	2	82
01239	Gürzenichstr.	103	Altstadt/Nord	50667	10304	06	18	93	7	27	2	34
01245	Gustav-Cords-Str.	501	Nippes	50733	50123	23	15	95	3	27		
01246	Gustav-Freytag-Str.	402	Neuehrenfeld	50825	40212	21	15	95	3	7	2	8
03619	Gustav-Heinemann-Ufer	201	Bayenthal	50968	20101	07	13	94			54	70
03619	Gustav-Heinemann-Ufer	201	Bayenthal	50968	20102	07	13	94			72	100
03619	Gustav-Heinemann-Ufer	201	Bayenthal	50968	20106	07	13	94			112	150
05882	Gustav-Mahler-Str.	705	Eil	51145	70506	34	17	93	1	17	2	8
01247	Gustav-Nachtigal-Str.	501	Nippes	50733	50115	24	15	95	5	39	8	32
05077	Gustav-Radbruch-Str.	208	Rodenkirchen	50996	20805	08	13	94	1	23	4	30
01248	Gustav-Schultz-Str.	909	Flittard	51061	90904	45	19	101	1	11	4	4
01249	Gustavstr.	302	Sülz	50937	30222	12	14	94	1	35	2	42b
01249	Gustavstr.	302	Sülz	50937	30224	12	14	94	37	47	48	56
03463	Gustorfer Weg	604	Heimersdorf	50767	60403	29	16	95	1	37	2	20
04681	Gut Leidenhausen	705	Eil	51147	70503	33	17	93			0	
04682	Gut Stöckheim	607	Esch/Auweiler	50829	60701	28	16	95				
01250	Gutenbergstr.	401	Ehrenfeld	50823	40113	18	15	95	1	25	2	30
01250	Gutenbergstr.	401	Ehrenfeld	50823	40115	18	15	95	27	69	38	66
01250	Gutenbergstr.	401	Ehrenfeld	50823	40114	18	15	95			68	90
01250	Gutenbergstr.	402	Neuehrenfeld	50823	40203	21	15	95	73	99	102	132
04674	Gütergasse	714	Zündorf	51143	71405	31	17	93	1	51	2	18
03559	Gütersloher Str.	806	Merheim	51109	80604	38	17	93	1	95	6	26
01251	Gutnickstr.	611	Roggendorf/Thenhoven	50769	61102	30	16	95	15	37	16	50
01252	Guts-Muths-Weg	305	Müngersdorf	50933	30505	16	14	94	1	3		
01253	Gymnasiumstr.	901	Mülheim	51063	90115	43	19	101	1	1a		
01254	Gymnicher Str.	303	Lindenthal	50937	30303	14	14	94			4	8

Straße		Stadtteil		Post- leitzahl	Wahlkreis / -bezirk				ungerade Hausnummer		gerade Hausnummer	
Schlüssel	Name	Schlüssel	Name		Stimmbezirk	Kommunal	Landtag	Bundestag	von	bis	von	bis
01255	Gyrhofstr.	303	Lindenthal	50931	30304	14	14	94	1	27	2	28

Straße		Stadtteil		Post- leitzahl	Wahlkreis / -bezirk				ungerade Hausnummer		gerade Hausnummer	
Schlüssel	Name	Schlüssel	Name		Stimmbezirk	Kommunal	Landtag	Bundestag	von	bis	von	bis
04683	Habichtstr.	206	Rondorf	50997	20610	10	13	94	5	21	4	18
01256	Habichtweg	404	Vogelsang	50829	40404	20	15	95	3	17	2	16
04684	Habichtweg (Widdersdorf)	309	Widdersdorf	50859	30905	17	14	94	1	9	2	10
01257	Habsburgerring	102	Neustadt/Süd	50674	10235	03	13	94	1	13	2	28
01258	Hachenburger Str.	801	Humboldt/Gremberg	51105	80102	37	18	93	1	11	2	32
04685	Hachenburger Str. (Rondorf)	206	Rondorf	50997	20604	10	13	94	1	35	2	32
01259	Hackenbroicher Str.	612	Worringen	50769	61204	30	16	95	5	93	8	88
01259	Hackenbroicher Str.	612	Worringen	50769	61205	30	16	95			6	6
01259	Hackenbroicher Str.	612	Worringen	50769	61203	30	16	95	101	199	108	162
04686	Hackenbroichsgäßchen	706	Porz	51143	70605	31	17	93				
01260	Hacketäuerstr.	901	Mülheim	51063	90120	45	19	101	5	35	20	94
01261	Hackhauser Weg	612	Worringen	50769	61201	30	16	95	1	91	2	108
01262	Hackländerstr.	401	Ehrenfeld	50825	40120	19	15	95	1	31	2	34
01263	Hadersleber Str.	402	Neuehrenfeld	50825	40220	21	15	95	1	7	2	28
01264	Hadwigastr.	907	Dünnwald	51069	90703	44	19	101	1	75	2	74
01270	Hafengasse	103	Altstadt/Nord	50667	10305	06	18	93			2	4
01271	Hafenstr.	901	Mülheim	51063	90103	43	19	101	1	5a	2	12
01271	Hafenstr.	901	Mülheim	51063	90104	43	19	101	19	21	16	20
01272	Haferkamp	908	Stammheim	51061	90805	45	19	101	1	15	2	10
04691	Hagebuttenweg	210	Sürth	50999	21001	09	13	94			2	24
01273	Hagedorns Kamp	905	Dellbrück	51067	90522	42	19	101	3	19	2	10
01274	Hagedornstr.	905	Dellbrück	51069	90522	42	19	101	3	47	2	44
04689	Hagelerweg	713	Libur	51147	71301	32	17	93	1	25	2	24
01275	Hagenauer Weg	601	Merkenich	50769	60105	30	16	95				
04690	Hagener Str.	706	Porz	51145	70602	34	17	93	1	13	2	14
04692	Hagenstr.	710	Wahnheide	51147	71006	32	17	93	1	7		
01276	Hahnenstr.	101	Altstadt/Süd	50667	10117	03	13	94	11	57	2	24
04694	Hahnenstr. (Rodenkirchen)	207	Hahnwald	50996	20702	10	13	94				
04694	Hahnenstr. (Rodenkirchen)	206	Rondorf	50997	20605	10	13	94			2	134
04694	Hahnenstr. (Rodenkirchen)	206	Rondorf	50997	20606	10	13	94	7	35		
01277	Hahnenweg	908	Stammheim	51061	90805	45	19	101	1	5	2	8
04695	Hahnerweg	607	Esch/Auweiler	50765	60701	28	16	95	1	13	2	14a
04696	Hahnwaldweg	207	Hahnwald	50996	20702	10	13	94	1	33	2	24
04696	Hahnwaldweg	207	Hahnwald	50996	20701	10	13	94	41	61	26	30b
01278	Haidweg	907	Dünnwald	51069	90702	44	19	101				

Straße		Stadtteil		Post- leitzahl	Wahlkreis / -bezirk				ungerade Hausnummer		gerade Hausnummer	
Schlüssel	Name	Schlüssel	Name		Stimmbezirk	Kommunal	Landtag	Bundestag	von	bis	von	bis
01279	Hainbuchenweg	403	Bickendorf	50827	40307	22	15	95	1	11	2	2a
04697	Hainbuchenweg (Heumar)	808	Rath/Heumar	51107	80812	39	17	93	1	17	2	16
03662	Halbmondgäßchen	103	Altstadt/Nord	50667	10305	06	18	93				
01280	Halfengasse	504	Niehl	50735	50403	27	16	95	3	25	2	38
01281	Halmstr.	401	Ehrenfeld	50825	40123	19	15	95	3	27	2	6
05994	Halv-Miel-Ring	206	Rondorf	50997	20609	10	13	94	1	35	6	12
01282	Hambacher Str.	805	Ostheim	51107	80506	38	18	93	1	23	2	6
01283	Hamborner Str.	504	Niehl	50735	50406	23	16	95	9	23	10	22
01284	Hamburger Str.	103	Altstadt/Nord	50668	10311	05	18	93	1	19	2	18
01285	Hameler Weg	807	Brück	51109	80708	39	17	93	1	37	2	40
01266	Hämergasse	103	Altstadt/Nord	50667	10302	04	18	93			2	22
04700	Hammerschmidtstr.	210	Sürth	50999	21002	09	13	94	5	15	2	28
04700	Hammerschmidtstr.	210	Sürth	50999	21001	09	13	94	29	55	30	48
04700	Hammerschmidtstr.	209	Weiß	50999	20905	09	13	94			56	56
04700	Hammerschmidtstr.	209	Weiß	50999	20906	09	13	94			60	130
04700	Hammerschmidtstr.	208	Rodenkirchen	50999	20813	09	13	94			140	178
01267	Händelstr.	102	Neustadt/Süd	50674	10234	03	13	94	15	43	2	28
01267	Händelstr.	102	Neustadt/Süd	50674	10235	03	13	94	47	55		
04688	Händelstr. (Rodenkirchen)	208	Rodenkirchen	50996	20810	08	13	94	1	11	2	18
04687	Händelstr. (Widdersdorf)	309	Widdersdorf	50859	30904	17	14	94	1	9	2	18
01286	Handstr.	905	Dellbrück	51069	90507	42	19	101			2	10a
01268	Hänflingweg	404	Vogelsang	50829	40402	20	15	95	1	15	2	16
03595	Hanfweg	305	Müngersdorf	50933	30506	16	14	94	3	17	2	20
06100	Hanna-Meuter-Weg	802	Kalk	51103	80203	37	18	93				
03921	Hanns-Hartmann-Platz	103	Altstadt/Nord	50667	10302	04	18	93				
03567	Hanns-Klemm-Str.	506	Longerich	50739	50614	27	16	95	1	9	2	16
03825	Hans-A.-Müllerheim-Park	303	Lindenthal	50935	30313	14	14	94				
03837	Hans-Abraham-Ochs-Weg	102	Neustadt/Süd	50678	10206	02	13	94	1	1		
01287	Hansaplatz	103	Altstadt/Nord	50670	10311	05	18	93			6	6
01288	Hansaring	104	Neustadt/Nord	50670	10411	05	18	93	1	151	2	106
05899	Hans-Berge-Str.	206	Rondorf	50997	20605	10	13	94	1	37	2	50
01289	Hans-Böckler-Platz	104	Neustadt/Nord	50672	10409	04	18	93	1	11	2	2
01290	Hans-Bredow-Str.	507	Bilderstöckchen	50739	50708	25	15	95	1	7		
03654	Hans-Carl-Nipperdey-Str.	302	Sülz	50939	30205	12	14	94			2	2
01291	Hans-Driesch-Str.	303	Lindenthal	50935	30316	13	14	94	1	17	2	12

Straße		Stadtteil		Post- leitzahl	Wahlkreis / -bezirk				ungerade Hausnummer		gerade Hausnummer	
Schlüssel	Name	Schlüssel	Name		Stimmbezirk	Kommunal	Landtag	Bundestag	von	bis	von	bis
01292	Hansekai	504	Niehl	50735	50411	26	16	95	1	3	4	4a
01293	Hansemannstr.	401	Ehrenfeld	50823	40117	18	15	95	1	49	2	54
01294	Hansenstr.	506	Longerich	50737	50607	27	16	95	1	31		
01294	Hansenstr.	506	Longerich	50737	50608	27	16	95			2	76
01294	Hansenstr.	506	Longerich	50739	50607	27	16	95	33	63	82	82
04701	Hansestr.	705	Eil	51149	70501	34	17	93	1	53	50	50
04701	Hansestr.	704	Gremberghoven	51149	70401	34	17	93	55	117	52	80
03933	Hans-Groß-Park	302	Sülz	50935	30234	13	14	94				
03707	Hans-Haaß-Weg	404	Vogelsang	50829	40406	20	15	95				
04702	Hans-Holbein-Str.	208	Rodenkirchen	50999	20813	09	13	94	1	7	2	12
06170	Hans-Imhoff-Str.	105	Deutz	50679	10501	06	18	93	1	3	2	6
03844	Hans-Josef-Michels-Weg	908	Stammheim	51063	90801	45	19	101	1	33		
03844	Hans-Josef-Michels-Weg	908	Stammheim	51061	90801	45	19	101				
06061	Hans-Kalscheuer-Str.	702	Westhoven	51149	70204	35	17	93	1	95	2	8a
05966	Hans-Katzer-Str.	306	Junkersdorf	50858	30606	14	14	94	1	41	2	84
03910	Hans-Keul-Weg	701	Poll	51105	70103	35	17	93	1	31	2	10
03976	Hans-Lommerzheim-Weg	105	Deutz	50679	10502	06	18	93				
03945	Hans-Mayer-Weg	302	Sülz	50937	30205	12	14	94				
06085	Hans-Offermann-Str.	805	Ostheim	51107	80503	38	18	93	1	5	2	2
01295	Hans-Sachs-Str.	303	Lindenthal	50931	30306	14	14	94	1	29	2	42
01296	Hans-Schulten-Str.	807	Brück	51109	80704	39	17	93			2	16
03799	Hans-Wild-Str.	402	Neuehrenfeld	50823	40204	21	15	95	29	29	2	56
04704	Hans-Willy-Mertens-Str.	307	Weiden	50858	30706	16	14	94	1	9	2	6
03978	Hans-Zandovsky-Platz	802	Kalk	51103	80208	37	18	93				
01297	Hardefuststr.	102	Neustadt/Süd	50677	10217	02	13	94	1	19	2	16
01298	Hardenbergstr.	901	Mülheim	51063	90103	43	19	101	1	5		
01299	Hardtgenbuscher Kirchweg	805	Ostheim	51107	80506	38	18	93	55	99	100	104
01299	Hardtgenbuscher Kirchweg	805	Ostheim	51107	80507	38	18	93	111	127		
01302	Hardthofstr.	905	Dellbrück	51069	90517	42	19	101	13	43	2	42
01302	Hardthofstr.	905	Dellbrück	51069	90516	42	19	101			80	80a
01303	Hardtstr.	301	Klettenberg	50939	30110	13	14	94	7	37	2	40
04706	Harfenweg	707	Urbach	51145	70703	33	17	93	11	15	10	68
03888	Harry-Blum-Platz	101	Altstadt/Süd	50678	10113	01	13	94			2	2
05958	Harry-Kloepfer-Str.	206	Rondorf	50997	20601	10	13	94	1	1		
01304	Hartenfelsweg	605	Lindweiler	50767	60502	28	16	95	1	15	2	28

Straße		Stadtteil		Post- leitzahl	Wahlkreis / -bezirk				ungerade Hausnummer		gerade Hausnummer	
Schlüssel	Name	Schlüssel	Name		Stimmbezirk	Kommunal	Landtag	Bundestag	von	bis	von	bis
01305	Hartwichstr.	501	Nippes	50733	50102	24	15	95	1	65	2	12
01305	Hartwichstr.	501	Nippes	50733	50103	24	15	95			14	108
01305	Hartwichstr.	501	Nippes	50733	50101	24	15	95	69	119		
01306	Harzgeroder Weg	906	Höhenhaus	51061	90605	44	19	101	1	3	2	4
01307	Haselbergstr.	303	Lindenthal	50931	30326	15	14	94	3	31	4	20
01308	Haselnußhof	604	Heimersdorf	50767	60404	29	16	95	1	5	2	6
01309	Haselnußweg	604	Heimersdorf	50767	60404	29	16	95	1	39	18	38
04707	Haselweg	709	Grengel	51147	70902	33	17	93	1	13	6	16
03450	Hasenacker	905	Dellbrück	51069	90516	42	19	101	1	21	2	28
01310	Hasencleverstr.	809	Neubrück	51109	80902	38	18	93	1	5	2	2
04708	Hasenkaul	708	Elsdorf	51145	70801	33	17	93	5	7	2	12
04710	Hasenweg (Lövenich)	308	Lövenich	50859	30808	16	14	94	1	17	2	24
01311	Hasertstr.	105	Deutz	50679	10511	06	18	93	1	9	2	8
01312	Haslacher Weg	901	Mülheim	51063	90123	45	19	101	1	23d	2	14
01312	Haslacher Weg	901	Mülheim	51063	90122	45	19	101	25	39	16	30
01313	Hasselrather Weg	604	Heimersdorf	50767	60402	29	16	95			2	32a
01314	Hatzfeldstr.	905	Dellbrück	51069	90511	42	19	101	1	79	2	20b
01315	Hauffstr.	402	Neuehrenfeld	50825	40213	21	15	95	1	21	2	22
01316	Haulemännchenplatz	905	Dellbrück	51067	90522	42	19	101	1	3	2	6
04714	Hauptstr. (Rodenkirchen)	208	Rodenkirchen	50996	20804	08	13	94	1	67	22	94
04714	Hauptstr. (Rodenkirchen)	208	Rodenkirchen	50996	20805	08	13	94	71	91	96	130
04713	Hauptstr. (Widdersdorf)	309	Widdersdorf	50859	30903	17	14	94	3	27	2	40
04713	Hauptstr. (Widdersdorf)	309	Widdersdorf	50859	30904	17	14	94	29a	93	44	100
04713	Hauptstr. (Widdersdorf)	309	Widdersdorf	50859	30905	17	14	94	115	121		
04712	Hauptstr. (Zündorf)	714	Zündorf	51143	71402	31	17	93	1	35a		
04712	Hauptstr. (Zündorf)	714	Zündorf	51143	71401	31	17	93	37	61	8	62
04712	Hauptstr. (Zündorf)	714	Zündorf	51143	71406	31	17	93	67	163	76	166
04712	Hauptstr. (Zündorf)	714	Zündorf	51143	71405	31	17	93	165	181	168	188
04712	Hauptstr. (Zündorf)	714	Zündorf	51143	71409	31	17	93	185	285	192	200
04712	Hauptstr. (Zündorf)	714	Zündorf	51143	71410	31	17	93			202	204
04712	Hauptstr. (Zündorf)	714	Zündorf	51143	71409	31	17	93			266	314
04712	Hauptstr. (Zündorf)	706	Porz	51143	70607	31	17	93	293	355	334	402
04712	Hauptstr. (Zündorf)	706	Porz	51143	70605	31	17	93	361	419	404	432
04712	Hauptstr. (Zündorf)	706	Porz	51143	70604	31	17	93	425	469	434	466
04719	Haus Daveg	309	Widdersdorf	50859	30905	17	14	94			0	

Straße		Stadtteil		Post- leitzahl	Wahlkreis / -bezirk				ungerade Hausnummer		gerade Hausnummer	
Schlüssel	Name	Schlüssel	Name		Stimmbezirk	Kommunal	Landtag	Bundestag	von	bis	von	bis
04723	Haus Rath	309	Widdersdorf	50859	30901	17	14	94			0	
04727	Haus Wolle	708	Elsdorf	51145	70801	33	17	93			2	6
01269	Häuschensweg	403	Bickendorf	50827	40311	22	15	95	3	7		
01269	Häuschensweg	403	Bickendorf	50827	40310	22	15	95	9a	37	2	48
01318	Hausensteinhof	809	Neubrück	51109	80904	39	18	93				
01319	Hausweilerstr.	204	Raderthal	50968	20403	07	13	94	1	7	2	2
03849	Hauswiesenweg	905	Dellbrück	51069	90519	42	19	101	1	19		
03849	Hauswiesenweg	905	Dellbrück	51069	90518	42	19	101	61	63	8	36
01320	Hauweg	602	Fühlingen	50769	60201	29	16	95			4	20
03519	Havelstr.	609	Chorweiler	50765	60905	29	16	95	11	35	8	26
01321	Haydnstr.	303	Lindenthal	50935	30319	14	14	94	3	19		
04729	Haydnstr. (Eil)	705	Eil	51145	70505	33	17	93	1	17	2	12
04730	Hazebrouckstr.	705	Eil	51145	70501	34	17	93	1	21		
04730	Hazebrouckstr.	705	Eil	51145	70502	34	17	93			2	34
01322	Hebbelstr.	201	Bayenthal	50968	20104	07	13	94	1	13c	4	16
01322	Hebbelstr.	201	Bayenthal	50968	20107	07	13	94	45	93	46	92
01323	Hebborner Str.	905	Dellbrück	51069	90504	42	19	101	1	9	2	22
01324	Hechinger Str.	507	Bilderstöckchen	50739	50706	25	15	95	1	27		
01325	Hechtstr.	701	Poll	51105	70107	35	17	93			2	8
04732	Heckenrosenpfad	306	Junkersdorf	50858	30602	16	14	94	1	1	2	20
04733	Heckenweg (Libur)	713	Libur	51147	71301	32	17	93	1	55	2	42
04734	Heckenweg (Lövenich)	308	Lövenich	50859	30809	16	14	94	1	1	2	10
04735	Heckgasse	309	Widdersdorf	50859	30903	17	14	94	3	13	2	16
01326	Heckhofweg	507	Bilderstöckchen	50739	50701	25	15	95			144	146
01327	Heckpfad	505	Weidenpesch	50737	50508	26	16	95	1	61	2	60a
01328	Heckweg	506	Longerich	50739	50613	27	16	95	1	39	30	42
01328	Heckweg	506	Longerich	50739	50614	27	16	95	51	55	52	54
06050	Hedwig-Dohm-Weg	210	Sürth	50999	21007	09	13	94	1	9		
01329	Hedwig-Pohlschröder-Str.	506	Longerich	50737	50608	27	16	95	1	35		
04736	Hedwigstr.	208	Rodenkirchen	50999	20813	09	13	94	1	19	2	12
06087	Hedwig-Wachenheim-Karree	805	Ostheim	51107	80503	38	18	93	1	27	2	210
04737	Heerstr.	714	Zündorf	51143	71408	32	17	93	1a	5a	4	56
04737	Heerstr.	714	Zündorf	51143	71407	32	17	93	7	9		
04737	Heerstr.	714	Zündorf	51143	71408	32	17	93	21	59		
04738	Hegelstr.	709	Grenge	51147	70901	33	17	93	1	15	2	16

Straße		Stadtteil		Post- leitzahl	Wahlkreis / -bezirk				ungerade Hausnummer		gerade Hausnummer	
Schlüssel	Name	Schlüssel	Name		Stimmbezirk	Kommunal	Landtag	Bundestag	von	bis	von	bis
05825	Heidbergweg	703	Ensen	51149	70306	34	17	93	1	47	2	40
05753	Heidehofweg	306	Junkersdorf	50858	30610	16	14	94	1	25	2	18
01330	Heidekaul	204	Raderthal	50968	20401	10	13	94	1	33	2	10
01331	Heidelberger Str.	902	Buchforst	51065	90203	40	19	101	1	27	4	34
01331	Heidelberger Str.	902	Buchforst	51065	90202	40	19	101	29	63	60	60
01331	Heidelberger Str.	903	Buchheim	51065	90308	40	19	101				
04739	Heidelweg	210	Sürth	50999	21002	09	13	94	7	31	2	70
04739	Heidelweg	210	Sürth	50999	21001	09	13	94	39	59		
01332	Heidemannstr.	402	Neuehrenfeld	50825	40216	21	15	95	71	81	68	76
01332	Heidemannstr.	402	Neuehrenfeld	50825	40218	21	15	95	81a	85		
01332	Heidemannstr.	402	Neuehrenfeld	50825	40219	21	15	95	87	163	76a	146
01333	Heidenrichstr.	906	Höhenhaus	51061	90601	44	19	101			2	28
01334	Heidestr.	905	Dellbrück	51069	90504	42	19	101	5	33	2	68
04740	Heidestr. (Porz)	711	Wahn	51147	71101	32	17	93	5	29	2	50
04740	Heidestr. (Porz)	711	Wahn	51147	71102	32	17	93	31	49		
04740	Heidestr. (Porz)	710	Wahnheide	51147	71004	32	17	93	159	245	140	256
01335	Heidkampstr.	901	Mülheim	51063	90114	43	19	101			2	18
05872	Heikestr.	208	Rodenkirchen	50999	20813	09	13	94	1	9	2	4
01336	Heilbronner Str.	805	Ostheim	51107	80504	38	18	93	1	7	2	10
01336	Heilbronner Str.	805	Ostheim	51107	80503	38	18	93	9	27	14	24
01337	Heiligenhauser Str.	905	Dellbrück	51069	90509	42	19	101	1	3	2	14
04742	Heilig-Geist-Str.	704	Gremberghoven	51149	70402	34	17	93	1a	1a	4	4
01338	Heimbacher Str.	303	Lindenthal	50937	30302	14	14	94	1	11	2	30
01339	Heimdallstr.	808	Rath/Heumar	51107	80801	39	17	93	1	19	2	20
03466	Heimersdorfer Str.	506	Longerich	50739	50612	27	16	95	1	35	2b	48
03466	Heimersdorfer Str.	604	Heimersdorf	50767	60405	29	16	95				
01342	Heimfriedweg	906	Höhenhaus	51061	90608	44	19	101	1	51	2	40
01343	Heimstättenweg	403	Bickendorf	50827	40311	22	15	95	1	27	2	28
04743	Heinering	606	Pesch	50767	60604	28	16	95	1	9		
04743	Heinering	606	Pesch	50767	60605	28	16	95	11	127	2	140
01344	Heinestr.	303	Lindenthal	50931	30308	14	14	94	1	31	2	34
03629	Hein-Hamacher-Weg	907	Dünnwald	51069	90708	44	19	101	3	15	2	16
03950	Heinrich-Bebber-Str.	612	Worringen	50769	61201	30	16	95	1	31	2	8
01345	Heinrich-Billstein-Str.	603	Seeberg	50769	60305	29	16	95	1	13	2	22
01346	Heinrich-Billstein-Weg	305	Müngersdorf	50933	30505	16	14	94				

Straße		Stadtteil		Post- leitzahl	Wahlkreis / -bezirk				ungerade Hausnummer		gerade Hausnummer	
Schlüssel	Name	Schlüssel	Name		Stimmbezirk	Kommunal	Landtag	Bundestag	von	bis	von	bis
01347	Heinrich-Blum-Str.	909	Flittard	51061	90902	45	19	101			2	18
03685	Heinrich-Böll-Platz	103	Altstadt/Nord	50667	10304	06	18	93	1	1		
01348	Heinrich-Brauns-Str.	906	Höhenhaus	51061	90605	44	19	101	1	23	2	40
03451	Heinrich-Brüning-Str.	205	Zollstock	50969	20508	11	13	94	1	11		
03451	Heinrich-Brüning-Str.	205	Zollstock	50969	20507	11	13	94			2	10
03807	Heinrich-Bürgers-Str.	406	Ossendorf	50827	40605	22	15	95	1	15	2	24
03820	Heinrich-Bützler-Str.	802	Kalk	51103	80204	37	18	93	3	3	2	16
05969	Heinrich-Eberts-Str.	213	Meschenich	50997	21303	10	13	94	1	25	2	34
05884	Heinrich-Erpenbach-Str.	210	Sürth	50999	21005	09	13	94	1	55		
05884	Heinrich-Erpenbach-Str.	210	Sürth	50999	21006	09	13	94			2	38
05884	Heinrich-Erpenbach-Str.	210	Sürth	50999	21004	09	13	94			48	114
03826	Heinrich-Gellissen-Str.	612	Worringen	50769	61204	30	16	95	1	23	2	28
03742	Heinrich-Gilsbach-Str.	901	Mülheim	51063	90117	45	19	101			2	2
04745	Heinrich-Heine-Str.	208	Rodenkirchen	50996	20807	08	13	94			2	4
04745	Heinrich-Heine-Str.	208	Rodenkirchen	50996	20806	08	13	94	3	25	20	22
04745	Heinrich-Heine-Str.	208	Rodenkirchen	50996	20807	08	13	94			24	34
01349	Heinrich-Hoerle-Str.	506	Longerich	50737	50602	27	16	95	13	27	2	22
04747	Heinrich-Klein-Str.	715	Langel	51143	71501	31	17	93	3	23	2	14a
04747	Heinrich-Klein-Str.	715	Langel	51143	71502	31	17	93	25	25	16	30
01350	Heinrich-Latz-Str.	611	Roggendorf/Thenhoven	50769	61101	30	16	95	9	31	8	28
06012	Heinrich-Lob-Weg	707	Urbach	51145	70703	33	17	93	1	37	2	28
05822	Heinrich-Lübke-Ufer	202	Marienburg	50996	20203	08	13	94			12	18
01352	Heinrich-Mann-Str.	405	Bocklemünd/Mengenich	50829	40507	20	15	95			2	32
01353	Heinrich-Nauen-Str.	301	Klettenberg	50939	30101	13	14	94	3	7	2	18
06101	Heinrich-Pachl-Platz	501	Nippes	50733	50112	25	15	95				
03791	Heinrich-Pesch-Str.	507	Bilderstöckchen	50739	50701	25	15	95	1	11	10	16
05936	Heinrich-Renard-Str.	703	Ensen	51149	70306	34	17	93	5	5	2	10
03587	Heinrich-Rohlmann-Str.	406	Ossendorf	50829	40603	22	15	95	1	17	2	26
03965	Heinrich-Schäfer-Weg	806	Merheim	51109	80603	38	17	93				
01354	Heinrichshofweg	602	Fühlingen	50769	60202	29	16	95	5	11	4	6
05868	Heinrich-Spoerl-Str.	606	Pesch	50767	60607	28	16	95	1	45	6	18
01355	Heinrich-Stevens-Weg	303	Lindenthal	50935	30319	14	14	94				
01356	Heinrichstr.	101	Altstadt/Süd	50676	10102	01	13	94	29	49	6	14
01356	Heinrichstr.	101	Altstadt/Süd	50676	10106	01	13	94	51	51	44	54
04748	Heinrichstr. (Weiß)	209	Weiß	50999	20904	09	13	94	1	15	2	20a

Straße		Stadtteil		Post- leitzahl	Wahlkreis / -bezirk				ungerade Hausnummer		gerade Hausnummer	
Schlüssel	Name	Schlüssel	Name		Stimmbezirk	Kommunal	Landtag	Bundestag	von	bis	von	bis
04748	Heinrichstr. (Weiß)	209	Weiß	50999	20903	09	13	94	19	75	24	56
01368	Heinrich-Strünker-Str.	905	Dellbrück	51069	90507	42	19	101				
04750	Heinrich-von-Kleist-Str.	706	Porz	51143	70608	31	17	93	1	1	2	4
04750	Heinrich-von-Kleist-Str.	706	Porz	51143	70607	31	17	93	5	5		
01357	Heinrich-von-Stephan-Str.	507	Bilderstöckchen	50739	50709	25	15	95	1	25	2	12
04751	Heinrich-Zille-Str. (Esch)	607	Esch/Auweiler	50765	60706	28	16	95	1	27	10	10
04752	Heinrich-Zille-Str. (Rodenkirchen)	208	Rodenkirchen	50999	20812	09	13	94	1	13	2	18
01358	Heinsbergstr.	102	Neustadt/Süd	50674	10228	03	13	94	1	11	2	18
01358	Heinsbergstr.	102	Neustadt/Süd	50674	10227	03	13	94	11a	29	20	36
03989	Heinz-Böggering-Str.	612	Worringen	50769	61201	30	16	95	1	35	2	20
01359	Heinzelmännchenweg	402	Neuehrenfeld	50825	40217	21	15	95	1	45	2	46
03738	Heinz-Kühn-Str.	904	Holweide	51067	90402	41	19	101	1	43		
06059	Heinz-Mohnen-Platz	302	Sülz	50937	30218	13	14	94	1	45	2	28
01360	Heisterbachstr.	301	Klettenberg	50939	30108	12	14	94	1	53	2	28
03520	Helaweg	609	Chorweiler	50765	60904	29	16	95			2	4
01361	Helenenstr.	103	Altstadt/Nord	50667	10303	04	18	93	1	19	2	14
04753	Helenenstr. (Westhoven)	702	Westhoven	51149	70205	35	17	93	1	5	2	10
01362	Helenenwallstr.	105	Deutz	50679	10503	06	18	93	1	5a	2	10
01362	Helenenwallstr.	105	Deutz	50679	10510	06	18	93	7	15a	12	20c
01362	Helenenwallstr.	105	Deutz	50679	10511	06	18	93	17	29	20d	42
01363	Helene-Weber-Platz	809	Neubrück	51109	80901	38	18	93	1	5		
05943	Helene-Wessel-Str.	210	Sürth	50999	21005	09	13	94	1	43	2	30
01364	Heliosstr.	401	Ehrenfeld	50825	40102	19	15	95	15	39	2	6a
01365	Hellenthaler Str.	302	Sülz	50937	30217	13	14	94	1	11	2	22
01366	Hellewatter Str.	402	Neuehrenfeld	50825	40219	21	15	95	1	5		
01366	Hellewatter Str.	402	Neuehrenfeld	50825	40218	21	15	95			2	12
01367	Helmholtzplatz	401	Ehrenfeld	50825	40101	19	15	95	1	13		
03483	Helmholtzstr.	401	Ehrenfeld	50825	40101	19	15	95	1	49	2	50
03483	Helmholtzstr.	401	Ehrenfeld	50825	40121	19	15	95	59	83	62	106
04755	Helmholtzstr. (Porz)	706	Porz	51145	70601	34	17	93	5	37	2	66
04757	Helmutweg	209	Weiß	50999	20905	09	13	94	1	43	2	32
01369	Henleinstr.	805	Ostheim	51107	80505	38	18	93	1	15	2	20
01371	Henri-Dunant-Str.	805	Ostheim	51107	80505	38	18	93	1	83	2	44
03739	Henriette-Ackermann-Str.	406	Ossendorf	50827	40602	22	15	95	1	11	20	26
03739	Henriette-Ackermann-Str.	406	Ossendorf	50827	40601	22	15	95			2	18

Straße		Stadtteil		Post- leitzahl	Wahlkreis / -bezirk				ungerade Hausnummer		gerade Hausnummer	
Schlüssel	Name	Schlüssel	Name		Stimmbezirk	Kommunal	Landtag	Bundestag	von	bis	von	bis
04758	Henrikestr.	209	Weiß	50999	20906	09	13	94	1	7	2	2
01372	Henry-Ford-Str.	504	Niehl	50735	50404	27	16	95	1	1		
01373	Heppenheimer Str.	805	Ostheim	51107	80506	38	18	93	1	7	2	14
01265	Herbert-Lewin-Str.	303	Lindenthal	50931	30325	15	14	94	1	15	2	10
03215	Herbert-Liebertz-Weg	105	Deutz	50679	10511	06	18	93				
01374	Herberzstr.	612	Worringen	50769	61204	30	16	95	1	23	2	18
01375	Herbesthaler Str.	305	Müngersdorf	50933	30503	15	14	94	1	15	2	14
01376	Herbigstr.	401	Ehrenfeld	50825	40124	19	15	95	1	41	2	54
01377	Herbrandstr.	401	Ehrenfeld	50825	40119	19	15	95	1	25	10	10
01378	Herderstr.	303	Lindenthal	50931	30309	14	14	94			2	70
01378	Herderstr.	303	Lindenthal	50931	30308	14	14	94	9	73		
01378	Herderstr.	303	Lindenthal	50935	30312	14	14	94	85	95	84	94
04759	Herderstr. (Grenzel)	709	Grenzel	51147	70901	33	17	93	1	15	2	16
01379	Herforder Str.	506	Longerich	50737	50603	27	16	95	1	23	2	30
05895	Heribert-Klar-Platz	606	Pesch	50767	60604	28	16	95				
01380	Heribertusstr.	105	Deutz	50679	10503	06	18	93	1	13	4	14
01381	Herkenrathweg	805	Ostheim	51107	80506	38	18	93	1	23	2	18
01382	Herkulesstr.	402	Neuehrenfeld	50823	40203	21	15	95	27	45	38	42
01382	Herkulesstr.	402	Neuehrenfeld	50823	40204	21	15	95			76	76
01382	Herkulesstr.	402	Neuehrenfeld	50823	40207	21	15	95	83	111		
01383	Herler Ring	903	Buchheim	51063	90301	40	19	101			2	4
01383	Herler Ring	903	Buchheim	51067	90301	40	19	101	49	65	176	176
01384	Herler Str.	903	Buchheim	51067	90304	40	19	101	1	43	4	28
01384	Herler Str.	903	Buchheim	51067	90306	40	19	101	45	119	32	94
01385	Hermann-Becker-Str.	104	Neustadt/Nord	50672	10410	04	18	93	1	1	2	10
01386	Hermann-Ehlers-Str.	809	Neubrück	51109	80906	39	18	93	1	19	2	52
04762	Hermann-Espenmüller-Str.	210	Sürth	50999	21003	09	13	94	1	23	2	14
01387	Hermann-Garke-Weg	305	Müngersdorf	50933	30505	16	14	94				
05919	Hermann-Heinrich-Gossen-Str.	306	Junkersdorf	50858	30609	14	14	94	1	3	2	4
01388	Hermann-Hesse-Weg	809	Neubrück	51109	80902	38	18	93	1	29	2	26
06072	Hermann-Josef-Hieronymi-Park	403	Bickendorf	50827	40309	22	15	95				
06072	Hermann-Josef-Hieronymi-Park	406	Ossendorf	50827	40602	22	15	95				
01389	Hermann-Josef-Schmitt-Str.	406	Ossendorf	50827	40602	22	15	95	1	75	2	64
01390	Hermann-Joseph-Platz	101	Altstadt/Süd	50667	10120	06	13	94				
01391	Hermann-Kausen-Str.	506	Longerich	50737	50613	27	16	95	1	57	2	42a

Straße		Stadtteil		Post- leitzahl	Wahlkreis / -bezirk				ungerade Hausnummer		gerade Hausnummer	
Schlüssel	Name	Schlüssel	Name		Stimmbezirk	Kommunal	Landtag	Bundestag	von	bis	von	bis
01392	Hermann-Kolb-Str.	402	Neuehrenfeld	50823	40201	21	15	95			2	10
01393	Hermann-Kunz-Str.	903	Buchheim	51067	90304	40	19	101	1	33	2	40
04764	Hermann-Löns-Str. (Auweiler)	607	Esch/Auweiler	50765	60702	28	16	95	1	87	2	86
04766	Hermann-Löns-Str. (Porz)	708	Elsdorf	51145	70801	33	17	93	1	95	2	60
04766	Hermann-Löns-Str. (Porz)	709	Grengel	51147	70901	33	17	93	115	123	110	122
04766	Hermann-Löns-Str. (Porz)	709	Grengel	51147	70903	33	17	93	183	217		
04766	Hermann-Löns-Str. (Porz)	710	Wahnheide	51147	71001	32	17	93			196	212
04767	Hermann-Löns-Str. (Rodenkirchen)	208	Rodenkirchen	50996	20806	08	13	94	1	21	4	10
04767	Hermann-Löns-Str. (Rodenkirchen)	208	Rodenkirchen	50996	20807	08	13	94	23	39	12	26
01395	Hermann-Ost-Str.	909	Flittard	51061	90904	45	19	101	1	27	2	36
01396	Hermann-Pflaume-Str.	304	Braunsfeld	50933	30406	15	14	94	3	39	20	32
01396	Hermann-Pflaume-Str.	304	Braunsfeld	50933	30407	15	14	94			6	18
03702	Hermann-Pünder-Str.	105	Deutz	50679	10501	06	18	93	1	3		
01397	Hermann-Stehr-Str.	904	Holweide	51067	90405	41	19	101	1	41	2	28
04769	Hermannstr.	706	Porz	51143	70605	31	17	93	1	3	2	12
01398	Hermelinweg	807	Brück	51109	80709	39	17	93	1	7	2	14
01399	Hermesgasse	504	Niehl	50735	50404	27	16	95	81	81	68	76
01399	Hermesgasse	504	Niehl	50735	50403	27	16	95	89	121	102	130e
01400	Hermeskeiler Platz	302	Sülz	50935	30233	13	14	94			2	14
01401	Hermeskeiler Str.	302	Sülz	50935	30229	13	14	94	1	9	2	8
01401	Hermeskeiler Str.	302	Sülz	50935	30234	13	14	94	13	61	10	44
01402	Hermodurstr.	808	Rath/Heumar	51107	80802	39	17	93	1	5	2	4a
01403	Hermülheimer Str.	205	Zollstock	50969	20514	11	13	94	1	33	2	40
01403	Hermülheimer Str.	205	Zollstock	50969	20515	11	13	94	35	83	42	82
04770	Herrengartenstr.	208	Rodenkirchen	50996	20804	08	13	94	1	5	2	22
01404	Herrenstrunder Str.	905	Dellbrück	51067	90520	42	19	101	1	21	2	4
01405	Herrigergasse	305	Müngersdorf	50933	30505	16	14	94	1	11	2	6
01406	Herschelstr.	902	Buchforst	51065	90201	40	19	101	1	13	2	10
01407	Herseler Str.	204	Raderthal	50968	20401	10	13	94	1	21	2	16
01408	Herstattallee	603	Seeberg	50769	60303	29	16	95			2	16
03709	Hertha-Kraus-Str.	503	Riehl	50735	50309	23	16	95	15	33		
01409	Herthastr.	205	Zollstock	50969	20503	11	13	94	1	63	2	68
01410	Hertzstr.	902	Buchforst	51065	90203	40	19	101			2	18
04772	Hertzstr. (Lövenich)	308	Lövenich	50859	30808	16	14	94	1	9	2	6
04771	Hertzstr. (Porz)	706	Porz	51145	70601	34	17	93			2	10

Straße		Stadtteil		Post- leitzahl	Wahlkreis / -bezirk				ungerade Hausnummer		gerade Hausnummer	
Schlüssel	Name	Schlüssel	Name		Stimmbezirk	Kommunal	Landtag	Bundestag	von	bis	von	bis
01411	Herwarthstr.	104	Neustadt/Nord	50672	10410	04	18	93	1	31	4	26
01412	Herweghstr.	405	Bocklemünd/Mengenich	50829	40504	20	15	95	1	69	2	32
01413	Herzogenrather Str.	304	Braunsfeld	50933	30405	15	14	94	1	23	2	16
01414	Herzog-Johann-Str.	602	Fühlingen	50769	60201	29	16	95	1	13	2	66
01415	Herzogstr.	103	Altstadt/Nord	50667	10304	06	18	93	3	31	2	42
01416	Heßhofplatz	803	Vingst	51107	80303	36	18	93	3	21	4	20
01417	Heßhofstr.	803	Vingst	51107	80303	36	18	93	1	45	2	30
04774	Heumarer Mauspfad	705	Eil	51107	70503	33	17	93	1	1		
04774	Heumarer Mauspfad	808	Rath/Heumar	51107	80812	39	17	93	5	37a		
04776	Heumarer Str.	705	Eil	51145	70503	33	17	93	3	51	12	70
04776	Heumarer Str.	705	Eil	51149	70503	33	17	93	63	97	84	114
01418	Heumarkt	103	Altstadt/Nord	50667	10304	06	18	93	1	77	2	20
01418	Heumarkt	103	Altstadt/Nord	50667	10305	06	18	93			42	72
01419	Heuserhof	603	Seeberg	50769	60301	29	16	95	1	25	2	16
01420	Hibbelenstr.	803	Vingst	51107	80303	36	18	93			2	22
03855	Hibiskusweg	806	Merheim	51109	80605	38	17	93	1	105	2	96
04777	Hildebertstr.	306	Junkersdorf	50858	30605	16	14	94	1	23	2	12
01421	Hildeboldplatz	103	Altstadt/Nord	50672	10314	04	18	93	1	23	2	20
01422	Hildebrandstr.	502	Mauenheim	50739	50204	25	16	95	1	9	2	14
03953	Hilde-Domin-Park	104	Neustadt/Nord	50670	10418	05	18	93				
01423	Hildegardisstr.	503	Riehl	50735	50305	23	16	95	1	11	2	8
04778	Hildegardisweg	703	Ensen	51149	70305	35	17	93	1	13	2	4
06080	Hildegard-von-Bingen-Allee	304	Braunsfeld	50933	30403	15	14	94	1	15	2	20
01424	Hildegundweg	907	Dünnwald	51069	90701	44	19	101	1	35	2	36
03988	Hilde-Ippolito-Weg	808	Rath/Heumar	51107	80803	39	17	93	1	15		
01425	Hildengasse	601	Merkenich	50769	60103	30	16	95	1	11		
01425	Hildengasse	601	Merkenich	50769	60104	30	16	95			2	26
01426	Hilgener Str.	905	Dellbrück	51067	90520	42	19	101	1	11	2	12
01427	Hillerstr.	303	Lindenthal	50931	30322	14	14	94	1	59	8	60
01428	Hillesheimstr.	504	Niehl	50735	50402	27	16	95			2	32
01428	Hillesheimstr.	504	Niehl	50735	50401	27	16	95	27	49		
01429	Hillscheider Weg	801	Humboldt/Gremberg	51105	80104	36	18	93			2	12
04784	Hiltrudstr.	209	Weiß	50999	20906	09	13	94	7	13a	2	16a
05040	Himbeerweg	709	Grenge	51147	70902	33	17	93	1	9	2	14
01430	Himmerichstr.	302	Sülz	50937	30216	13	14	94	1	5	2	6

Straße		Stadtteil		Post- leitzahl	Wahlkreis / -bezirk				ungerade Hausnummer		gerade Hausnummer	
Schlüssel	Name	Schlüssel	Name		Stimmbezirk	Kommunal	Landtag	Bundestag	von	bis	von	bis
01431	Hindemithweg	405	Bocklemünd/Mengenich	50829	40504	20	15	95	1	7		
04779	Hinter dem Heckelsberg	714	Zündorf	51143	71404	31	17	93	1	15	2	22
01433	Hinter dem Heßgarten	803	Vingst	51107	80302	36	18	93	1	9	2	8
04780	Hinter den Höfen	711	Wahn	51147	71103	32	17	93	1	31		
01434	Hinter den Wiesen	701	Poll	51105	70111	35	17	93	1	29	2	20
04781	Hinter der Kirche	715	Langel	51143	71501	31	17	93	3	5	2	2
05934	Hinter der Schule	711	Wahn	51147	71105	32	17	93			2	44
04783	Hinter Hoven	715	Langel	51143	71503	31	17	93				
04782	Hintergasse	715	Langel	51143	71502	31	17	93	3	49		
04782	Hintergasse	715	Langel	51143	71501	31	17	93			10	44
03827	Hiroshima-Nagasaki-Park	102	Neustadt/Süd	50674	10235	03	13	94				
01435	Hirschbergstr.	301	Klettenberg	50939	30106	12	14	94	1	15	14	24
01435	Hirschbergstr.	301	Klettenberg	50939	30108	12	14	94	17	29	28	32
01436	Hirschgäßchen	101	Altstadt/Süd	50678	10110	01	13	94	1	1	2	4
04785	Hirschgraben	705	Eil	51145	70505	33	17	93	9	43	2	44
01437	Hirschhofweg	608	Volkhoven/Weiler	50765	60803	28	16	95	1	19	2	18
03596	Hirseweg	305	Müngersdorf	50933	30507	16	14	94	1	11	2	24
01438	Hirtsieferstr.	904	Holweide	51067	90410	41	19	101	1	11	2	6
01439	Hirzstr.	302	Sülz	50937	30215	13	14	94	1	45	2	38
06169	Historischer Park Deutz	105	Deutz	50769	10502	06	18	93				
01440	Hitdorfer Fährweg	602	Fühlingen	50769	60201	29	16	95				
01440	Hitdorfer Fährweg	601	Merkenich	50769	60101	30	16	95				
01441	Hittorfstr.	503	Riehl	50735	50301	23	16	95	1	25		
01441	Hittorfstr.	503	Riehl	50735	50302	23	16	95			2	12
01442	Hitzelerstr.	204	Raderthal	50968	20402	07	13	94	1	75	2	66
01442	Hitzelerstr.	204	Raderthal	50968	20401	10	13	94	77	125	68	104
01443	Hochkirchener Str.	204	Raderthal	50968	20401	10	13	94	1	21		
01444	Hochmeisterstr.	903	Buchheim	51065	90305	40	19	101	1	15	2	10
01445	Hochpfortenbüchel	101	Altstadt/Süd	50676	10120	06	13	94			2	12
01446	Hochstadenstr.	102	Neustadt/Süd	50674	10224	03	13	94	1	21		
01446	Hochstadenstr.	102	Neustadt/Süd	50674	10223	03	13	94			2	18
01446	Hochstadenstr.	102	Neustadt/Süd	50674	10228	03	13	94	23	35	20	32
01447	Hochwaldstr.	302	Sülz	50935	30233	13	14	94	11	11	2	38
01448	Hochwinkel	905	Dellbrück	51069	90521	41	19	101	1	157	4	108
01448	Hochwinkel	905	Dellbrück	51069	90520	42	19	101			2	2

Straße		Stadtteil		Post- leitzahl	Wahlkreis / -bezirk				ungerade Hausnummer		gerade Hausnummer	
Schlüssel	Name	Schlüssel	Name		Stimmbezirk	Kommunal	Landtag	Bundestag	von	bis	von	bis
01449	Höfestr.	802	Kalk	51103	80207	37	18	93	3	31	2	28
01463	Hoffmann-von-Fallersleben-Str.	202	Marienburg	50968	20202	08	13	94	1	7	2	8
01464	Hoffnungsthaler Str.	807	Brück	51109	80710	39	17	93	1	35	8	36
01465	Hoffnungstr.	801	Humboldt/Gremberg	51105	80107	36	18	93	1	15	2	12
01466	Hofmannstr.	902	Buchforst	51065	90202	40	19	101			2	14
01467	Hofrichterstr.	904	Holweide	51067	90407	41	19	101	1	15	4	34
01468	Hofstr.	908	Stammheim	51061	90803	45	19	101	1	93	2	100
01469	Hogenbergstr.	501	Nippes	50733	50111	24	15	95	1	7	2	10
04792	Hoggendorfer Str.	213	Meschenich	50997	21302	10	13	94	1	15a	4	8
01477	Hohe Pforte	101	Altstadt/Süd	50676	10120	06	13	94	1	27	2	22a
01478	Hohe Str.	101	Altstadt/Süd	50667	10120	06	13	94	1	9	2	28
01478	Hohe Str.	103	Altstadt/Nord	50667	10304	06	18	93	41	145	30	168
04794	Hohe Str. (Ensen)	703	Ensen	51149	70302	35	17	93	1	19c	2	86
04794	Hohe Str. (Ensen)	703	Ensen	51149	70303	35	17	93	21	87	96	110
03832	Höhenberger Kirchweg	804	Höhenberg	51103	80404	36	18	93				
01450	Höhenberger Ring	804	Höhenberg	51103	80406	38	18	93			10	10
01451	Höhenberger Str.	804	Höhenberg	51103	80406	38	18	93	13	29	16	30
01470	Hoheneckenweg	507	Bilderstöckchen	50739	50703	25	15	95	1	9	2	16
01452	Höhenfelder Mauspfad	905	Dellbrück	51069	90501	42	19	101				
01452	Höhenfelder Mauspfad	906	Höhenhaus	51061	90611	44	19	101				
03708	Höhenfelder See	905	Dellbrück	51069	90501	42	19	101				
01471	Hohenfriedbergstr.	505	Weidenpesch	50737	50503	26	16	95	1	11	2	14
01453	Höhenhauser Ring	901	Mülheim	51063	90121	43	19	101			2	2
01453	Höhenhauser Ring	901	Mülheim	51063	90122	45	19	101			100	100
01454	Höhenhauser Weg	906	Höhenhaus	51061	90608	44	19	101	7	7		
01472	Hohenstaufenring	102	Neustadt/Süd	50674	10230	03	13	94	1	53	2	60
01472	Hohenstaufenring	102	Neustadt/Süd	50674	10231	03	13	94	55	63	62	78
04793	Hohenstaufenstr.	704	Gremberghoven	51149	70401	34	17	93	1	43	2	74
01473	Hohensyburgstr.	806	Merheim	51109	80604	38	17	93	3	35	90	134
01474	Hohentwielstr.	303	Lindenthal	50935	30317	13	14	94	1	25	4	24
01475	Hohenzollernbrücke	103	Altstadt/Nord	50667	10304	06	18	93				
01475	Hohenzollernbrücke	105	Deutz	50679	10501	06	18	93				
01476	Hohenzollernring	104	Neustadt/Nord	50672	10401	04	18	93	1	65	2	62
01476	Hohenzollernring	104	Neustadt/Nord	50672	10407	04	18	93	67	103	70	94
01479	Hohlgasse	506	Longerich	50739	50613	27	16	95	5	543a	2	52

Straße		Stadtteil		Post- leitzahl	Wahlkreis / -bezirk				ungerade Hausnummer		gerade Hausnummer	
Schlüssel	Name	Schlüssel	Name		Stimmbezirk	Kommunal	Landtag	Bundestag	von	bis	von	bis
01455	Höhrer Weg	801	Humboldt/Gremberg	51105	80103	37	18	93			2	8
01456	Höhscheider Weg	906	Höhenhaus	51061	90603	44	19	101	1	13	2	24
01481	Holbeinstr.	501	Nippes	50733	50105	24	15	95	1	37	2	24
01481	Holbeinstr.	501	Nippes	50733	50104	24	15	95	39	73	26	40
01457	Hölderlinstr.	201	Bayenthal	50968	20107	07	13	94	1	29	6	38
04789	Hölderlinstr. (Weiden)	307	Weiden	50858	30704	16	14	94	49	97	54	72
04790	Hölderlinweg	709	Grenzel	51147	70901	33	17	93	1	9	2	34
01482	Hollarstr.	303	Lindenthal	50931	30326	15	14	94	1	5	2	2
01483	Hollerather Str.	302	Sülz	50937	30217	13	14	94	1	19		
01484	Hollweghstr.	802	Kalk	51103	80204	37	18	93	1	21	2	26
01485	Holsteinstr.	901	Mülheim	51065	90110	43	19	101	1	15	2	24
01486	Holtestr.	612	Worringen	50769	61202	30	16	95	19	53	6	12
01458	Höltyststr.	201	Bayenthal	50968	20107	07	13	94	1	11	2	16
01487	Holunderweg	403	Bickendorf	50827	40307	22	15	95	1	39	2	24
01487	Holunderweg	403	Bickendorf	50827	40305	22	15	95			26	38
04795	Holunderweg (Heumar)	808	Rath/Heumar	51107	80812	39	17	93	1	29	2	32
04796	Holunderweg (Junkersdorf)	306	Junkersdorf	50858	30601	16	14	94	1	19	2	22
04796	Holunderweg (Junkersdorf)	306	Junkersdorf	50858	30602	16	14	94	31	89	24	76
03938	Holweider Marktplatz	904	Holweide	51067	90408	41	19	101				
01488	Holweider Str.	901	Mülheim	51065	90114	43	19	101	1	89	2	130
01489	Holzgasse	101	Altstadt/Süd	50676	10101	01	13	94	1	15	2	16
01490	Holzheimer Weg	612	Worringen	50769	61201	30	16	95			34	34
01491	Holzmarkt	101	Altstadt/Süd	50678	10108	01	13	94	1	1		
01491	Holzmarkt	101	Altstadt/Süd	50676	10108	01	13	94			2	4
01491	Holzmarkt	101	Altstadt/Süd	50676	10101	01	13	94	47	83		
01492	Holzschneidergasse	612	Worringen	50769	61204	30	16	95			2	14
01493	Holzweg	907	Dünnwald	51069	90701	44	19	101	1	23	4	22
04800	Holzweg (Porz)	715	Langel	51143	71501	31	17	93				
04803	Holzweg (Rodenkirchen)	210	Sürth	50999	21002	09	13	94	1	31		
04803	Holzweg (Rodenkirchen)	209	Weiß	50999	20903	09	13	94			2	4
04803	Holzweg (Rodenkirchen)	209	Weiß	50999	20905	09	13	94			10	18
04803	Holzweg (Rodenkirchen)	210	Sürth	50999	21001	09	13	94	33	47		
01494	Holzwerft	101	Altstadt/Süd	50676	10120	06	13	94				
01495	Homarstr.	803	Vingst	51107	80302	36	18	93	1	33	2	58
01495	Homarstr.	803	Vingst	51107	80301	36	18	93	43	85	60	100

Straße		Stadtteil		Post- leitzahl	Wahlkreis / -bezirk				ungerade Hausnummer		gerade Hausnummer	
Schlüssel	Name	Schlüssel	Name		Stimmbezirk	Kommunal	Landtag	Bundestag	von	bis	von	bis
04804	Homburgstr.	208	Rodenkirchen	50996	20804	08	13	94	1	17	2	6
01496	Homburger Str.	205	Zollstock	50969	20506	11	13	94	1	17	2	8
01496	Homburger Str.	205	Zollstock	50969	20505	11	13	94			8a	18
01496	Homburger Str.	205	Zollstock	50969	20506	11	13	94			22	24
01497	Hönigsheimstr.	603	Seeberg	50769	60306	29	16	95	1	17	2	6
01459	Höninger Platz	205	Zollstock	50969	20515	11	13	94	3	5		
01459	Höninger Platz	205	Zollstock	50969	20512	11	13	94	25	31		
01460	Höninger Weg	205	Zollstock	50969	20509	11	13	94	1	187	2a	200
01460	Höninger Weg	205	Zollstock	50969	20510	11	13	94	239	265	204	226
01460	Höninger Weg	205	Zollstock	50969	20517	11	13	94	267	289	268	304
01460	Höninger Weg	205	Zollstock	50969	20514	11	13	94	295	359	318	362
01460	Höninger Weg	205	Zollstock	50969	20515	11	13	94	361	377	364	416
01460	Höninger Weg	205	Zollstock	50969	20512	11	13	94	381	381		
05785	Höninger Weg (Klettenberg)	301	Klettenberg	50939	30101	13	14	94			106	106
01461	Höninger Weg, Weg B	205	Zollstock	50969	20510	11	13	94	3	19	6	10
01498	Honnefer Platz	301	Klettenberg	50939	30108	12	14	94	1	5		
01499	Honrather Str.	807	Brück	51109	80702	39	17	93	1	17	2	18
01500	Honschaftsstr.	904	Holweide	51067	90410	41	19	101			2	18
01500	Honschaftsstr.	906	Höhenhaus	51061	90607	44	19	101	287	333	214	280
01500	Honschaftsstr.	906	Höhenhaus	51061	90606	44	19	101	335	335	288	300
01500	Honschaftsstr.	906	Höhenhaus	51061	90608	44	19	101	339	405	306	334
01500	Honschaftsstr.	906	Höhenhaus	51061	90603	44	19	101			342	394
03857	Hopfenstr.	806	Merheim	51109	80605	38	17	93	1	79	2	76
01501	Hoppegartener Str.	504	Niehl	50735	50413	26	16	95	1	5	2	12
01502	Hoppersheider Weg	906	Höhenhaus	51061	90604	44	19	101	3	55	2	56
05786	Horbeller Str.	306	Junkersdorf	50858	30609	14	14	94	1	47	2	48
01503	Hornpottweg	907	Dünnwald	51069	90704	44	19	101				
01504	Hornstr.	402	Neuehrenfeld	50823	40203	21	15	95	85	91	2	96
01505	Horremer Str.	305	Müngersdorf	50933	30503	15	14	94	1	9	6	8
01506	Horststr.	901	Mülheim	51063	90103	43	19	101	1	5	2	12
06076	Hortensienweg	309	Widdersdorf	50859	30901	17	14	94	1	23	2	36
01507	Hospeltstr.	401	Ehrenfeld	50825	40119	19	15	95	1	47	2	46
01507	Hospeltstr.	401	Ehrenfeld	50825	40101	19	15	95	51	69	66	76
01508	Hosterstr.	402	Neuehrenfeld	50825	40216	21	15	95	1	1	2	14
05498	Houdainer Str.	714	Zündorf	51143	71406	31	17	93	1	19	2	16

Straße		Stadtteil		Post- leitzahl	Wahlkreis / -bezirk				ungerade Hausnummer		gerade Hausnummer	
Schlüssel	Name	Schlüssel	Name		Stimmbezirk	Kommunal	Landtag	Bundestag	von	bis	von	bis
05498	Houdainer Str.	714	Zündorf	51143	71407	32	17	93	37	65	20	80
01509	Hovenstr.	807	Brück	51109	80707	39	17	93	1	41	4	28
01509	Hovenstr.	807	Brück	51109	80708	39	17	93			32	44
03999	Hövilandweg	805	Ostheim	51107	80503	38	18	93				
03999	Hövilandweg	803	Vingst	51107	80303	36	18	93				
01462	Höxterstr.	807	Brück	51109	80708	39	17	93	1	25	2	22
03733	Hubert-Nathan-Weg	405	Bocklemünd/Mengenich	50829	40501	20	15	95				
01511	Hubertusstr.	909	Flittard	51061	90901	45	19	101	1	43	2	30
04806	Hubertusstr. (Pesch)	606	Pesch	50767	60603	28	16	95	1	21	2	20
04807	Hubertusstr. (Urbach)	707	Urbach	51145	70704	33	17	93	1	17	6	22
01512	Hubertusweg	701	Poll	51105	70110	35	17	93	1	1		
01522	Hufelandstr.	909	Flittard	51061	90907	45	19	101	1	163	2	84a
01522	Hufelandstr.	909	Flittard	51061	90906	45	19	101			86	116
04809	Hugo-Distler-Weg	707	Urbach	51145	70703	33	17	93	1	53	2	2
01523	Hugo-Eckener-Str.	406	Ossendorf	50829	40603	22	15	95	21	35	14	28
04811	Hugo-Eckener-Str. (Grenzel)	709	Grenzel	51147	70902	33	17	93	1	5		
03691	Hugo-Efferoth-Str.	204	Raderthal	50968	20403	07	13	94	1	27	2	26
03563	Hugo-Junkers-Str.	506	Longerich	50739	50614	27	16	95	1	45	2	90
01524	Hugo-Preuss-Str.	904	Holweide	51067	90410	41	19	101	1	17	2	18
01525	Hugotstr.	406	Ossendorf	50827	40603	22	15	95	1	27	2	16
01514	Hühnergasse	103	Altstadt/Nord	50667	10304	06	18	93	1	1		
01526	Huhnsgasse	101	Altstadt/Süd	50676	10116	03	13	94	1	53	2	46
01515	Hülchrather Str.	104	Neustadt/Nord	50670	10420	05	18	93	1	27	2	10
01515	Hülchrather Str.	104	Neustadt/Nord	50670	10418	05	18	93			12	12
01515	Hülchrather Str.	104	Neustadt/Nord	50670	10419	05	18	93	31	37		
03468	Hülsenweg	906	Höhenhaus	51061	90610	44	19	101	1	5		
01516	Hültzplatz	304	Braunsfeld	50933	30409	15	14	94	1	3	2	4
01517	Hültzstr.	304	Braunsfeld	50933	30409	15	14	94	7	37	4	40
01527	Humboldtstr.	101	Altstadt/Süd	50676	10114	03	13	94	1	41	6	48
04813	Humboldtstr. (Porz)	706	Porz	51145	70601	34	17	93	1	131	2	122
04813	Humboldtstr. (Porz)	716	Finkenberg	51149	71603	34	17	93			134	144
04813	Humboldtstr. (Porz)	716	Finkenberg	51145	71603	34	17	93	137	137		
01528	Hummelsbergstr.	302	Sülz	50939	30204	12	14	94	1	11	2	12
06131	Hummelweg	309	Widdersdorf	50859	30903	17	14	94	1	51	2	76
01529	Humperdinckstr.	905	Dellbrück	51069	90506	42	19	101	1	3	2	4

Straße		Stadtteil		Post- leitzahl	Wahlkreis / -bezirk				ungerade Hausnummer		gerade Hausnummer	
Schlüssel	Name	Schlüssel	Name		Stimmbezirk	Kommunal	Landtag	Bundestag	von	bis	von	bis
04815	Humperdinckstr. (Wahn)	711	Wahn	51147	71101	32	17	93	1	9	10	26
01518	Hünenstr.	905	Dellbrück	51069	90502	42	19	101	7	29	2	46
04816	Hunoldstr.	710	Wahnheide	51147	71006	32	17	93	1	33	2	34
01530	Hunsrückstr.	507	Bilderstöckchen	50739	50704	25	15	95	1	15	2	18
01520	Hürther Str.	205	Zollstock	50969	20514	11	13	94	9	21	2	6
04810	Hürther Weg	213	Meschenich	50997	21303	10	13	94	5	5	4	4
04817	Husarenstr.	206	Rondorf	50997	20602	10	13	94			2	6
04817	Husarenstr.	206	Rondorf	50997	20601	10	13	94	99	99	20	20
01531	Husumer Str.	402	Neuehrenfeld	50825	40220	21	15	95			2	10
01521	Hüttenstr.	401	Ehrenfeld	50823	40118	19	15	95	13	35	2	36
03736	Hüttenweg	809	Neubrück	51109	80903	39	18	93				
01532	Hyazinthenweg	905	Dellbrück	51069	90501	42	19	101	1	63	2	12
04818	Hyazinthenweg (Sürth)	210	Sürth	50999	21009	09	13	94	1	9	2	10

Straße		Stadtteil		Post- leitzahl	Wahlkreis / -bezirk				ungerade Hausnummer		gerade Hausnummer	
Schlüssel	Name	Schlüssel	Name		Stimmbezirk	Kommunal	Landtag	Bundestag	von	bis	von	bis
04521	Ibisweg	309	Widdersdorf	50859	30905	17	14	94	1	5	2	4
01533	Ibsenstr.	803	Vingst	51107	80301	36	18	93	3	7	2	12
01534	Idastr.	905	Dellbrück	51069	90505	42	19	101	3	41	4	48
01534	Idastr.	905	Dellbrück	51069	90509	42	19	101	47	59	54	62
01535	Iddelsfelder Hardt	905	Dellbrück	51069	90516	42	19	101	1	1		
01536	Iddelsfelder Str.	904	Holweide	51067	90401	41	19	101	1	75	6	68
01537	Idsteiner Str.	801	Humboldt/Gremberg	51105	80102	37	18	93	1	1		
01538	Idunastr.	808	Rath/Heumar	51107	80802	39	17	93	1	3		
01538	Idunastr.	808	Rath/Heumar	51107	80801	39	17	93			2	10
04819	Igelweg	707	Urbach	51145	70704	33	17	93	3	35	2	40
04820	Ignystr.	307	Weiden	50858	30701	16	14	94	1	95	18	52
04820	Ignystr.	307	Weiden	50858	30702	16	14	94			2	16
01539	Ikarosstr.	406	Ossendorf	50829	40603	22	15	95	1	33	2	18
01540	Ilexweg	603	Seeberg	50769	60301	29	16	95	1	59	2	52
01541	Ilfelder Weg	906	Höhenhaus	51061	90605	44	19	101	1	5	2	4
01542	Illerweg	906	Höhenhaus	51061	90603	44	19	101	1	17	2	16
01543	Ilmenauer Weg	804	Höhenberg	51103	80403	36	18	93	1	21	2	4
01544	Ittisstr.	402	Neuehrenfeld	50825	40212	21	15	95	7	15	2	20
01544	Ittisstr.	402	Neuehrenfeld	50825	40216	21	15	95	19	65	34	98
01544	Ittisstr.	402	Neuehrenfeld	50825	40217	21	15	95	67	155	100	166
01544	Ittisstr.	406	Ossendorf	50825	40601	22	15	95	157	159	168	170
04821	Ittisweg (Lind)	711	Wahn	51147	71106	32	17	93	1	11	2	12
04822	Ittisweg (Widdersdorf)	309	Widdersdorf	50859	30903	17	14	94	1	31	2	30
05875	Im Ahorngrund	207	Hahnwald	50996	20702	10	13	94	1	63	2	28
03777	Im Bachfeld	901	Mülheim	51063	90105	43	19	101	1	25	2	46
01547	Im Baumgarten	701	Poll	51105	70109	35	17	93	1	33	2	32
03658	Im Beginenwäldchen	701	Poll	51105	70108	35	17	93	1	5	2	14
03453	Im Bergbusch	905	Dellbrück	51069	90516	42	19	101	1	13		
05878	Im Bergerhof	210	Sürth	50999	21008	09	13	94			2	32
04824	Im Bienengarten	711	Wahn	51147	71106	32	17	93	1	33	2	28
01548	Im Birkenacker	906	Höhenhaus	51061	90602	44	19	101	1	27	2	32
01549	Im Bischofsacker	902	Buchforst	51065	90204	40	19	101	1	9a	2	18
04826	Im Bodesfeld	711	Wahn	51147	71101	32	17	93			2	18
04826	Im Bodesfeld	711	Wahn	51147	71102	32	17	93	29	97	28	46
04827	Im Bruch (Lind)	712	Lind	51147	71204	32	17	93	1	59	2	46

Straße		Stadtteil		Post- leitzahl	Wahlkreis / -bezirk				ungerade Hausnummer		gerade Hausnummer	
Schlüssel	Name	Schlüssel	Name		Stimmbezirk	Kommunal	Landtag	Bundestag	von	bis	von	bis
04828	Im Brücherfeld	704	Gremberghoven	51149	70401	34	17	93	1	25	2	20
01551	Im Brücker Bruch	807	Brück	51109	80706	39	17	93			2	4
05828	Im Brunnenhof	210	Sürth	50999	21009	09	13	94			2	44
01552	Im Buchenkamp	807	Brück	51109	80702	39	17	93	25	73	68	88
04829	Im Buschfelde	309	Widdersdorf	50859	30905	17	14	94	1	59		
04829	Im Buschfelde	309	Widdersdorf	50859	30906	17	14	94	61	75	32	80
01553	Im Butterfaß	701	Poll	51105	70102	35	17	93	1	9	2	10
01554	Im Dau	101	Altstadt/Süd	50678	10107	01	13	94	1	17	2	20
01555	Im Eichenforst	905	Dellbrück	51069	90515	42	19	101	3	39	2	26
04831	Im Faldergarten	210	Sürth	50999	21008	09	13	94			2	18
04831	Im Faldergarten	210	Sürth	50999	21004	09	13	94	15	17		
04831	Im Faldergarten	210	Sürth	50999	21009	09	13	94			24	36
04832	Im Falkenhorst	707	Urbach	51145	70706	33	17	93			2	12
04833	Im Feld	808	Rath/Heumar	51107	80809	39	17	93	1	3	2	14
01556	Im Ferkulum	101	Altstadt/Süd	50678	10111	01	13	94	3	37	4	36
01556	Im Ferkulum	101	Altstadt/Süd	50678	10112	01	13	94			42	42
01556	Im Ferkulum	101	Altstadt/Süd	50678	10111	01	13	94			44	60
01557	Im Fichtenhain	905	Dellbrück	51069	90503	42	19	101	1	23	8	30
04834	Im Finkenhain	207	Hahnwald	50996	20701	10	13	94	3	13	2	10
01558	Im Forst	701	Poll	51105	70109	35	17	93	1	63	2	48
01559	Im Fuchsbau	807	Brück	51109	80709	39	17	93	3	11	2	26
04835	Im Garten	209	Weiß	50999	20904	09	13	94	1	17	2	16
04835	Im Garten	209	Weiß	50999	20903	09	13	94	21	147	18	38
01560	Im Gartenhof	701	Poll	51105	70103	35	17	93	1	11	2	8
05898	Im Gärtnerhof	210	Sürth	50999	21009	09	13	94	1	11		
05898	Im Gärtnerhof	210	Sürth	50999	21008	09	13	94			2	6
04836	Im Gerstenfeld	711	Wahn	51147	71104	32	17	93			2	14
05750	Im Gewerbegebiet Pesch	606	Pesch	50767	60601	28	16	95	1	53	2a	16a
06173	Im Giesdorfer Grund	212	Immendorf	50997	21201	10	13	94				
04837	Im Ginnegarten	705	Eil	51145	70504	34	17	93	3	7	2	16
01561	Im Glockenring	103	Altstadt/Nord	50668	10311	05	18	93	3	21	2	16
01562	Im Gremberg	801	Humboldt/Gremberg	51107	80106	36	18	93			2	4
03918	Im Grint	909	Flittard	51061	90901	45	19	101				
01563	Im Grund	504	Niehl	50735	50404	27	16	95	7	65		
04838	Im Grünen Winkel	707	Urbach	51145	70707	33	17	93	25	35	10	16

Straße		Stadtteil		Post- leitzahl	Wahlkreis / -bezirk				ungerade Hausnummer		gerade Hausnummer	
Schlüssel	Name	Schlüssel	Name		Stimmbezirk	Kommunal	Landtag	Bundestag	von	bis	von	bis
04840	Im Haferfeld	711	Wahn	51147	71104	32	17	93			2	16
04842	Im Hasengarten	207	Hahnwald	50996	20701	10	13	94	3	41		
04842	Im Hasengarten	207	Hahnwald	50996	20702	10	13	94			4	46
01564	Im Hasental	105	Deutz	50679	10512	06	18	93	41	41	2	18
04843	Im Haubenfeld	213	Meschenich	50997	21302	10	13	94	1	5	6	44
01565	Im Heidkamp	803	Vingst	51107	80301	36	18	93	1	11	2	46
05860	Im Hellenberg	212	Immendorf	50997	21201	10	13	94				
05860	Im Hellenberg	213	Meschenich	50997	21301	10	13	94				
01566	Im Hemmerich	906	Höhenhaus	51061	90609	44	19	101	1	19	2	20
04844	Im Kamp	309	Widdersdorf	50859	30904	17	14	94			2	18
04844	Im Kamp	309	Widdersdorf	50859	30903	17	14	94	3	43		
03659	Im Keuelder	701	Poll	51105	70108	35	17	93	3	7	2	6
01567	Im Klapperhof	103	Altstadt/Nord	50670	10314	04	18	93	1	41	2	52
01568	Im Krahnenhof	103	Altstadt/Nord	50668	10306	04	18	93	1	11		
01570	Im Laach	101	Altstadt/Süd	50676	10117	03	13	94	1	5	4	20
01571	Im Langen Bruch	807	Brück	51109	80703	39	17	93	1	43	2	32
01572	Im Leimfeld	903	Buchheim	51065	90304	40	19	101	1	11	2	12
04847	Im Lerchenfeld	208	Rodenkirchen	50996	20801	08	13	94	1	9	2	2
01573	Im Leuchterbruch	907	Dünnwald	51069	90706	44	19	101	1	27	2	36
04848	Im Linder Bruch	712	Lind	51147	71203	32	17	93	1	71	2	68
01574	Im Lindweilerfeld	506	Longerich	50739	50614	27	16	95	3	23	4	16
04849	Im Lochgarten	711	Wahn	51147	71105	32	17	93	5	51	2	40
04849	Im Lochgarten	711	Wahn	51147	71106	32	17	93	53	103	42	76
05977	Im Lüsich	808	Rath/Heumar	51107	80810	39	17	93	1	1		
03724	Im Mediapark	104	Neustadt/Nord	50670	10411	05	18	93	1	15	2	16
04851	Im Meisengrund	207	Hahnwald	50996	20701	10	13	94	1	21	4	14
01578	Im Merheimer Felde	904	Holweide	51067	90413	41	19	101	1	39	2	52
01580	Im Mittelfeld	701	Poll	51105	70102	35	17	93	9	29	14	34
03554	Im Mönchsfeld	611	Roggendorf/Thenhoven	50769	61101	30	16	95			2	18
01581	Im Oberdorf	701	Poll	51105	70111	35	17	93	1	13	2	24
04855	Im Oberfeld	707	Urbach	51145	70701	33	17	93	1	15		
01582	Im Oberiddelsfeld	905	Dellbrück	51069	90521	41	19	101	1	47	2	30
04856	Im Park	208	Rodenkirchen	50996	20805	08	13	94	1	7a	2	24
04857	Im Porzer Feld	706	Porz	51145	70603	34	17	93	1	65	12	52
04858	Im Rabengrund	206	Rondorf	50997	20607	10	13	94	1	31	4	20

Straße		Stadtteil		Post- leitzahl	Wahlkreis / -bezirk				ungerade Hausnummer		gerade Hausnummer	
Schlüssel	Name	Schlüssel	Name		Stimmbezirk	Kommunal	Landtag	Bundestag	von	bis	von	bis
03597	Im Rapsfeld	305	Müngersdorf	50933	30507	16	14	94	1	27	2	30
03597	Im Rapsfeld	305	Müngersdorf	50933	30506	16	14	94	29	59	30a	62
04859	Im Rheinfeld (Ensen)	703	Ensen	51149	70302	35	17	93	1	19	6	10
04860	Im Rheinfeld (Meschenich)	213	Meschenich	50997	21302	10	13	94			2	6
04861	Im Rheintal	213	Meschenich	50997	21302	10	13	94	1	47	2	28
05178	Im Rheinwinkel	703	Ensen	51149	70302	35	17	93	1	7	2	22
01583	Im Riephagen	905	Dellbrück	51069	90509	42	19	101			2	34
04862	Im Roggenfeld	711	Wahn	51147	71104	32	17	93			2	16
03622	Im Römerkastell	202	Marienburg	50968	20201	08	13	94			2	18
04863	Im Rosengarten	210	Sürth	50999	21007	09	13	94	1	11a	2	10
04864	Im Rosenwinkel	714	Zündorf	51143	71409	31	17	93	1	13	2	16
01585	Im Rottfeld	906	Höhenhaus	51061	90609	44	19	101	1	15	2	48a
04865	Im Salzgrund	209	Weiß	50999	20905	09	13	94	3	63	2	76
04866	Im Schwalbental	206	Rondorf	50997	20607	10	13	94	1	9	2	8
01587	Im Sionstal	101	Altstadt/Süd	50678	10109	01	13	94	1	21	2	14a
01587	Im Sionstal	101	Altstadt/Süd	50678	10108	01	13	94	23	29	16	18
01587	Im Sionstal	101	Altstadt/Süd	50676	10101	01	13	94	51	51		
01588	Im Stavenhof	103	Altstadt/Nord	50668	10310	05	18	93	1	21	2	22
01589	Im Tannenforst	905	Dellbrück	51069	90507	42	19	101	1	19	2	14
04869	Im Teich	213	Meschenich	50997	21301	10	13	94	1	15	2	14
01590	Im Thurner Feld	905	Dellbrück	51069	90514	42	19	101	1	41	2	68
01591	Im Tierkamp	904	Holweide	51067	90403	41	19	101	7	7	2	10
06020	Im Toennesfeld	309	Widdersdorf	50859	30901	17	14	94	1	37a	2	66
04870	Im Urbacher Feld	707	Urbach	51145	70709	33	17	93	1	31	2	4
04871	Im Vogelsang	211	Godorf	50997	21102	09	13	94	1	19	2	10
01592	Im Wasserblech	808	Rath/Heumar	51107	80805	39	17	93	1a	77	2	44
01593	Im Wasserfeld	701	Poll	51105	70107	35	17	93	1	47	40	52
01593	Im Wasserfeld	701	Poll	51105	70109	35	17	93	81	113		
04872	Im Wasserwerkswäldchen	204	Raderthal	50997	20401	10	13	94	1x	1x		
01594	Im Weichserhof	101	Altstadt/Süd	50678	10108	01	13	94	1	11b	2	4
01595	Im Weidenbruch	906	Höhenhaus	51061	90606	44	19	101	9	145	2	126c
01595	Im Weidenbruch	906	Höhenhaus	51061	90610	44	19	101	147	237	128	164
01595	Im Weidenbruch	906	Höhenhaus	51061	90611	44	19	101			166	214
01596	Im Weidenkamp	906	Höhenhaus	51061	90609	44	19	101	1	27	2a	20
01596	Im Weidenkamp	906	Höhenhaus	51061	90610	44	19	101			2	2

Straße		Stadtteil		Post- leitzahl	Wahlkreis / -bezirk				ungerade Hausnummer		gerade Hausnummer	
Schlüssel	Name	Schlüssel	Name		Stimmbezirk	Kommunal	Landtag	Bundestag	von	bis	von	bis
05893	Im Weingarten	210	Sürth	50999	21008	09	13	94	1	31	2	32
01597	Im Weingartskamp	909	Flittard	51061	90901	45	19	101	1	57	2	58
05998	Im Weißer Grund	209	Weiß	50999	20905	09	13	94	1	31	2	46
04873	Im Weizenfeld	711	Wahn	51147	71104	32	17	93			2	16
03607	Im Wichemshof	611	Roggendorf/Thenhoven	50769	61101	30	16	95	1	45	2	50
01598	Im Wichheimer Feld	903	Buchheim	51067	90301	40	19	101	1	11	8	42
04874	Im Wierzfeld	712	Lind	51147	71201	32	17	93	1	13	2	10
04874	Im Wierzfeld	712	Lind	51147	71202	32	17	93	17	33	14	34
03469	Im Wieschen	905	Dellbrück	51069	90511	42	19	101	1	5	2	4
01599	Im Wiesengrund	906	Höhenhaus	51061	90609	44	19	101	1	19	2	20
01600	Im Winkel	901	Mülheim	51063	90121	43	19	101	1	45	2	44
04875	Im Winkel (Urbach)	707	Urbach	51145	70708	33	17	93	1	5	4	6
01601	Im Wirtskamp	907	Dünnwald	51069	90709	44	19	101	1	13		
01601	Im Wirtskamp	907	Dünnwald	51069	90708	44	19	101			2	12
03898	Im Zollhafen	101	Altstadt/Süd	50678	10109	01	13	94	1	17	2	24
01546	Imbacher Weg	906	Höhenhaus	51061	90601	44	19	101	1	9a	2	28
01575	Immekeppeler Str.	905	Dellbrück	51069	90509	42	19	101	1	19	10	12
04852	Immendorfer Hauptstr.	212	Immendorf	50997	21202	10	13	94	1	69	2	30
04853	Immendorfer Str.	211	Godorf	50997	21101	09	13	94	1	53	2	56
01576	Immendorfer Weg	204	Raderthal	50968	20401	10	13	94	1	9	2	10
05796	Immenweg	711	Wahn	51147	71106	32	17	93	1	23	2	10
01577	Immergrünweg	701	Poll	51105	70101	35	17	93	1	13	2	14
01579	Immermannstr.	303	Lindenthal	50931	30306	14	14	94			40	52
01579	Immermannstr.	303	Lindenthal	50931	30307	14	14	94	49	65	24	36
03883	Impekovener Str.	204	Raderthal	50968	20402	07	13	94	1	35	2	36
05996	In den Ensener Gärten	703	Ensen	51149	70301	35	17	93	3	19	4	20
05999	In den Frasen	209	Weiß	50999	20905	09	13	94	1	11		
01602	In den Heidenkämpen	808	Rath/Heumar	51107	80804	39	17	93	1	17	4	28
01603	In den Kämpen	601	Merkenich	50769	60105	30	16	95	5	79	2	14
01604	In den Reihen	802	Kalk	51103	80204	37	18	93	5	27	16	16
04876	In der Adelenhütte	714	Zündorf	51143	71412	31	17	93	1	11	2	16
04877	In der Aue (Langel)	715	Langel	51143	71503	31	17	93			2	38
04878	In der Aue (Sürth)	210	Sürth	50999	21009	09	13	94	1	93	2	80
01605	In der Barken	905	Dellbrück	51069	90514	42	19	101	1	11	2	24
03887	In der Beller Maar	302	Sülz	50937	30233	13	14	94				

Straße		Stadtteil		Post- leitzahl	Wahlkreis / -bezirk				ungerade Hausnummer		gerade Hausnummer	
Schlüssel	Name	Schlüssel	Name		Stimmbezirk	Kommunal	Landtag	Bundestag	von	bis	von	bis
04879	In der Bohnenbitze	715	Langel	51143	71503	31	17	93	1	13	6	236
01606	In der Fleischhalle	103	Altstadt/Nord	50667	10304	06	18	93				
01607	In der Gansau	905	Dellbrück	51069	90523	42	19	101	1	23	4	12
01608	In der Gracht	701	Poll	51105	70110	35	17	93	1	45	2	32
01609	In der Handschaft	807	Brück	51109	80706	39	17	93	3	21	2	20
03455	In der Hardt	905	Dellbrück	51069	90516	42	19	101	1	19	2	28
05858	In der Hell	213	Meschenich	50997	21303	10	13	94				
01610	In der Höhle	103	Altstadt/Nord	50667	10304	06	18	93			2	6a
01611	In der Hütte	904	Holweide	51067	90403	41	19	101	3	9	6	16
04880	In der Hütte (Heumar)	808	Rath/Heumar	51107	80810	39	17	93	1	11	2	8
01612	In der Kanne	701	Poll	51105	70102	35	17	93	1	9	2	10
04881	In der Konde	808	Rath/Heumar	51107	80807	39	17	93	5	45	2	58
03470	In der Kreuzau	701	Poll	51105	70105	35	17	93	1	9	2	4
01613	In der Ledden	701	Poll	51105	70104	35	17	93	1	25	2	40
01614	In der Lohn	612	Worringen	50769	61206	30	16	95	1	55	4	34
05954	In der Lößbörde	309	Widdersdorf	50859	30904	17	14	94	1	31	6	36
01615	In der Maienkammer	504	Niehl	50735	50402	27	16	95	1	25	4	38
01616	In der Muckel	612	Worringen	50769	61203	30	16	95	1	11		
04885	In der Mulde	712	Lind	51147	71203	32	17	93	1	3	2	50
04886	In der Nösenbitz	705	Eil	51145	70503	33	17	93	3	5	2	4
04887	In der Rosenau	714	Zündorf	51143	71409	31	17	93	1	21	2	38
05849	In der Schindskaule	715	Langel	51143	71504	31	17	93	1	9	2	8
04182	In der Westhovener Aue	702	Westhoven	51149	70203	35	17	93				
03913	Ina-Gschlössl-Weg	103	Altstadt/Nord	50667	10304	06	18	93				
05910	Indianapolis-Str.	309	Widdersdorf	50859	30905	17	14	94	1	105	4	170
01617	Industriestr.	504	Niehl	50735	50404	27	16	95			2	18
01617	Industriestr.	602	Fühlingen	50769	60202	29	16	95				
01617	Industriestr.	601	Merkenich	50769	60101	30	16	95				
04889	Industriestr. (Rodenkirchen)	211	Godorf	50997	21101	09	13	94	1	1		
04889	Industriestr. (Rodenkirchen)	208	Rodenkirchen	50996	20814	09	13	94	127	133	152	156
04889	Industriestr. (Rodenkirchen)	208	Rodenkirchen	50996	20801	08	13	94			130	130
04889	Industriestr. (Rodenkirchen)	210	Sürth	50999	21005	09	13	94	155	171	166	184
04894	Ingeborgstr.	703	Ensen	51149	70301	35	17	93	7	19	2	6
04894	Ingeborgstr.	702	Westhoven	51149	70205	35	17	93	21	37	12	26
01618	Ingendorfer Weg	405	Bocklemünd/Mengenich	50829	40501	20	15	95	1	53	2	34

Straße		Stadtteil		Post- leitzahl	Wahlkreis / -bezirk				ungerade Hausnummer		gerade Hausnummer	
Schlüssel	Name	Schlüssel	Name		Stimmbezirk	Kommunal	Landtag	Bundestag	von	bis	von	bis
01618	Ingendorfer Weg	405	Bocklemünd/Mengenich	50829	40502	20	15	95	55	103	36	96
03974	Ingo-Kümmel-Platz	101	Altstadt/Süd	50678	10112	01	13	94				
01619	Innere Kanalstr.	303	Lindenthal	50931	30326	15	14	94	7	13		
01619	Innere Kanalstr.	401	Ehrenfeld	50823	40108	18	15	95	15	67		
01619	Innere Kanalstr.	401	Ehrenfeld	50823	40110	18	15	95	69	69		
01619	Innere Kanalstr.	401	Ehrenfeld	50823	40112	18	15	95	91	103		
01619	Innere Kanalstr.	104	Neustadt/Nord	50672	10409	04	18	93			98	100
01619	Innere Kanalstr.	104	Neustadt/Nord	50670	10412	05	18	93			200	200
01619	Innere Kanalstr.	104	Neustadt/Nord	50670	10415	05	18	93			214	228
01619	Innere Kanalstr.	104	Neustadt/Nord	50668	10418	05	18	93			260	260
01619	Innere Kanalstr.	501	Nippes	50733	50123	23	15	95	273	283		
01620	Innweg	906	Höhenhaus	51061	90603	44	19	101	1	17a	2	20
04895	Instenburger Str.	206	Rondorf	50997	20601	10	13	94	1	13	2	12
01621	Intzestr.	401	Ehrenfeld	50825	40120	19	15	95	7	15	8	16
04896	Irisweg (Pesch)	606	Pesch	50767	60601	28	16	95	1	11	2	28
04897	Irisweg (Zündorf)	714	Zündorf	51143	71411	31	17	93	25	41	2	30
04897	Irisweg (Zündorf)	714	Zündorf	51143	71412	31	17	93	43	115	34	76
05855	Irmgard-Keun-Str.	206	Rondorf	50997	20605	10	13	94	1	37	2	36
01622	Irmgardstr.	205	Zollstock	50969	20503	11	13	94			2	4
01622	Irmgardstr.	205	Zollstock	50969	20504	11	13	94	3	19	6	16
04898	Irmgardweg	703	Ensen	51149	70305	35	17	93	1	15		
01623	Irnfriedweg	502	Mauenheim	50739	50201	25	16	95			2	16
01624	Isabellenstr.	101	Altstadt/Süd	50678	10107	01	13	94	1	31	2	26
01625	Isarweg	906	Höhenhaus	51061	90603	44	19	101	1	19a	2	20
01626	Isenburger Kirchweg	904	Holweide	51067	90412	41	19	101	31	53	6	100
01627	Isenburger Str.	904	Holweide	51067	90412	41	19	101				
01628	Iserlohner Str.	806	Merheim	51109	80606	38	17	93	1	39	8	32
03471	Isidor-Caro-Str.	908	Stammheim	51061	90804	45	19	101	1	37		
03471	Isidor-Caro-Str.	908	Stammheim	51061	90803	45	19	101			2	62
01629	Isolanistr.	904	Holweide	51067	90408	41	19	101	9	15	2	20
01630	Isselburger Str.	501	Nippes	50733	50126	23	15	95	1	9	2	12
03863	Istanbulstr.	802	Kalk	51103	80208	37	18	93	1	1	2	26
03863	Istanbulstr.	802	Kalk	51103	80201	37	18	93	99	99		
01631	Ittenbacher Str.	301	Klettenberg	50939	30103	13	14	94	1	43	2	14
01632	Ivenshofweg	601	Merkenich	50769	60105	30	16	95	1	41		

Straße		Stadtteil		Post- leitzahl	Wahlkreis / -bezirk				ungerade Hausnummer		gerade Hausnummer	
Schlüssel	Name	Schlüssel	Name		Stimmbezirk	Kommunal	Landtag	Bundestag	von	bis	von	bis
01633	Jabachstr.	101	Altstadt/Süd	50676	10119	01	13	94	1	1b	4	10
04903	Jagdweg	206	Rondorf	50997	20601	10	13	94	5	7	8	8
04899	Jägerstr. (Eil)	705	Eil	51145	70505	33	17	93	1	41	4	38
04901	Jägerstr. (Höningen)	206	Rondorf	50997	20601	10	13	94	1	7	2	60
04900	Jägerstr. (Lövenich)	308	Lövenich	50859	30808	16	14	94	3	19	2	4
01634	Jagststr.	908	Stammheim	51061	90801	45	19	101	11	23		
01635	Jahnstr.	101	Altstadt/Süd	50676	10114	03	13	94	1	33	10	38
04905	Jahnstr. (Wahn)	711	Wahn	51147	71102	32	17	93	1	11b	2	32
01636	Jakob-Böhme-Str.	903	Buchheim	51065	90307	40	19	101	1	23a	2	12
03845	Jakob-Brock-Weg	906	Höhenhaus	51061	90610	44	19	101	1	17	4	18
05842	Jakob-Engels-Str.	715	Langel	51143	71504	31	17	93	1	11		
05842	Jakob-Engels-Str.	715	Langel	51143	71503	31	17	93	13	63	18	40
05968	Jakob-Kaiser-Str.	306	Junkersdorf	50858	30606	14	14	94	1	13		
01637	Jakob-Kneip-Str.	701	Poll	51105	70103	35	17	93	1	19	2	50
01638	Jakob-Rasquin-Str.	701	Poll	51105	70108	35	17	93	1	3	2	2
03740	Jakob-Schupp-Str.	402	Neuehrenfeld	50825	40217	21	15	95			6	28
01639	Jakobstr.	101	Altstadt/Süd	50678	10107	01	13	94	27	35	2	68
04907	Jakobstr. (Porz)	706	Porz	51145	70602	34	17	93	3	13	2	12
01640	Jakob-Strünker-Str.	905	Dellbrück	51069	90506	42	19	101	1	37	2	16
03991	Jakob-Sturm-Str.	612	Worringen	50769	61201	30	16	95	1	17	2	54
04909	Jakobusstr.	606	Pesch	50767	60603	28	16	95	1	11	12	58
04908	Jakobusweg	309	Widdersdorf	50859	30903	17	14	94	1	11	2	16
01641	Jakob-Zündorf-Weg	305	Müngersdorf	50933	30505	16	14	94				
01642	Jakordenstr.	103	Altstadt/Nord	50668	10307	04	18	93	1	23	2	20
01643	Jan-Wellem-Str.	901	Mülheim	51065	90107	43	19	101	1	25	2	2
01644	Jasminweg	906	Höhenhaus	51061	90612	41	19	101	1	15	2	20
03810	Jean-Claude-Letist-Platz	102	Neustadt/Süd	50674	10232	03	13	94				
01645	Jean-Jaures-Str.	809	Neubrück	51109	80906	39	18	93	1	23	2	16
06090	Jean-Jülich-Weg	101	Altstadt/Süd	50678	10113	01	13	94				
05941	Jean-Kübbeler-Str.	210	Sürth	50999	21004	09	13	94	1	41	2	26
01646	Jennerstr.	402	Neuehrenfeld	50823	40207	21	15	95			4	8
01647	Jessestr.	402	Neuehrenfeld	50823	40209	19	15	95	3	27	2	44
01648	Jesuitengasse	505	Weidenpesch	50735	50506	26	16	95	1	15	6	8
01648	Jesuitengasse	505	Weidenpesch	50735	50507	26	16	95	23	63	28	38
01648	Jesuitengasse	505	Weidenpesch	50735	50509	26	16	95	65	81	50	92c

Straße		Stadtteil		Post- leitzahl	Wahlkreis / -bezirk				ungerade Hausnummer		gerade Hausnummer	
Schlüssel	Name	Schlüssel	Name		Stimmbezirk	Kommunal	Landtag	Bundestag	von	bis	von	bis
01648	Jesuitengasse	505	Weidenpesch	50737	50509	26	16	95	87	139	106	148a
01649	Joeststr.	303	Lindenthal	50935	30321	15	14	94	1	9	2	6
05813	Johann-Beckschäfer-Str.	714	Zündorf	51143	71401	31	17	93	1	15	2	6
01650	Johann-Bendel-Str.	901	Mülheim	51063	90105	43	19	101	1	1		
01651	Johann-Bensberg-Str.	904	Holweide	51067	90411	41	19	101	1	67	2	24
01652	Johann-Brinck-Platz	403	Bickendorf	50827	40309	22	15	95	1	11		
01652	Johann-Brinck-Platz	403	Bickendorf	50827	40308	22	15	95			2	4
01653	Johann-Brinck-Str.	403	Bickendorf	50827	40309	22	15	95	1	25	16	32
01653	Johann-Brinck-Str.	403	Bickendorf	50827	40308	22	15	95			2	2
01654	Johann-Bueren-Str.	304	Braunsfeld	50933	30404	15	14	94	1	3	2a	2b
01655	Johann-Classen-Str.	802	Kalk	51103	80202	37	18	93	23	29	2	46
01655	Johann-Classen-Str.	802	Kalk	51103	80205	37	18	93	75	107	50	102
03157	Johann-Degen-Str.	701	Poll	51105	70110	35	17	93	1	17	2	14
01656	Johannes-Albers-Str.	604	Heimersdorf	50767	60401	29	16	95	1	75	2	56
01657	Johannes-Dech-Str.	506	Longerich	50737	50609	27	16	95	1	75	2	36a
03817	Johannes-Giesberts-Park	501	Nippes	50733	50124	23	15	95				
01658	Johannes-Greferath-Str.	301	Klettenberg	50939	30101	13	14	94	1	9	2	12
01659	Johannes-Müller-Str.	503	Riehl	50735	50303	23	16	95	1	65	2	50
04910	Johannes-Prassel-Str.	607	Esch/Auweiler	50765	60706	28	16	95	3	159	2	120
06158	Johannes-Rau-Platz	105	Deutz	50679	10501	06	18	93				
01660	Johannes-Rings-Str.	506	Longerich	50737	50610	27	16	95				
04912	Johannesstr. (Eil)	705	Eil	51145	70501	34	17	93	1	13	2	20
04911	Johannesstr. (Pesch)	606	Pesch	50767	60603	28	16	95	3	33d	2	40
01661	Johannes-Stumpf-Str.	903	Buchheim	51067	90301	40	19	101	1	23		
05964	Johannes-Theodor-Baargeld-Weg	306	Junkersdorf	50858	30606	14	14	94			2	48
01662	Johannes-Trojan-Str.	701	Poll	51105	70103	35	17	93			2	30
01663	Johannesweg	906	Höhenhaus	51061	90608	44	19	101	1	45c		
01663	Johannesweg	906	Höhenhaus	51061	90609	44	19	101			2	52
04914	Johannesweg (Widdersdorf)	309	Widdersdorf	50859	30903	17	14	94	1	9	4	32
01664	Johann-Heinrich-Platz	303	Lindenthal	50935	30319	14	14	94	9	15	4	12
01665	Johannisstr.	103	Altstadt/Nord	50667	10313	04	18	93	11	11		
01665	Johannisstr.	103	Altstadt/Nord	50668	10307	04	18	93	43	79	4	92
04915	Johannisstr. (Weiß)	209	Weiß	50999	20901	09	13	94	3	5	4	16
01666	Johanniterstr.	903	Buchheim	51065	90306	40	19	101	13	45	10	38
01666	Johanniterstr.	903	Buchheim	51067	90306	40	19	101	47	107	40	48

Straße		Stadtteil		Post- leitzahl	Wahlkreis / -bezirk				ungerade Hausnummer		gerade Hausnummer	
Schlüssel	Name	Schlüssel	Name		Stimmbezirk	Kommunal	Landtag	Bundestag	von	bis	von	bis
01666	Johanniterstr.	903	Buchheim	51067	90302	40	19	101	109	129	50	58
04917	Johanniterstr. (Godorf)	211	Godorf	50997	21102	09	13	94	5	19	2	24
04916	Johanniterstr. (Lövenich)	308	Lövenich	50859	30807	17	14	94	3	27	2	46
03785	Johann-Maria-Farina-Str.	504	Niehl	50735	50404	27	16	95				
01667	Johann-Mayer-Str.	802	Kalk	51105	80209	37	18	93	1	17	2	18
04918	Johann-Pullem-Str.	210	Sürth	50999	21009	09	13	94	3	49	4	60
06037	Johann-Reintgen-Str.	210	Sürth	50999	21007	09	13	94	1	13	2	18
06037	Johann-Reintgen-Str.	210	Sürth	50999	21008	09	13	94	15	33		
04919	Johann-Strauss-Str.	208	Rodenkirchen	50999	20814	09	13	94	5	13	6	14
03732	Johann-Thomer-Str.	403	Bickendorf	50827	40301	20	15	95	1	7	2	10
01668	Josef-Bayer-Str.	501	Nippes	50733	50123	23	15	95	1	11	2	12
03556	Josef-Boschbach-Weg	803	Vingst	51107	80303	36	18	93	1	1		
06153	Josef-Broicher-Str.	707	Urbach	51145	70705	33	17	93	3	3		
01669	Josef-Esser-Platz	403	Bickendorf	50827	40305	22	15	95	1	1	2	12
01670	Josef-Gockeln-Str.	809	Neubrück	51109	80904	39	18	93	1	13	2	18
03990	Josef-Gödecke-Str.	612	Worringen	50769	61201	30	16	95			2	50
03635	Josef-Hamacher-Platz	404	Vogelsang	50829	40403	20	15	95				
01671	Josef-Haubrich-Hof	101	Altstadt/Süd	50676	10119	01	13	94	1	5		
06109	Josefine-Clouth-Str.	501	Nippes	50733	50118	24	15	95	1	59	2	46
05905	Josef-Kallscheuer-Str.	210	Sürth	50999	21006	09	13	94			2	2
05905	Josef-Kallscheuer-Str.	210	Sürth	50999	21005	09	13	94	5	7		
03795	Josef-Lammerting-Allee	305	Müngersdorf	50933	30501	15	14	94	1	25	2	50
05915	Josef-Linden-Weg	704	Gremberghoven	51149	70401	34	17	93	3	15	8	18
02549	Josef-Poppelreuter-Str.	805	Ostheim	51107	80503	38	18	93	1	11	2	16
05938	Josef-Schwamborn-Str.	710	Wahnheide	51147	71005	32	17	93	1	49	2	10
03641	Josef-Schwartz-Anlage	101	Altstadt/Süd	50676	10116	03	13	94				
04920	Josefstr.	706	Porz	51143	70605	31	17	93	3	87	2	66
01672	Josef-Wirth-Str.	904	Holweide	51067	90410	41	19	101	1	5	2	28
03812	Joseph-Roesberg-Platz	406	Ossendorf	50827	40602	22	15	95				
01673	Josephskirchplatz	501	Nippes	50733	50101	24	15	95	1	13		
01674	Josephskirchstr.	802	Kalk	51103	80206	37	18	93	1	49	2	62
01675	Joseph-Stelzmann-Str.	303	Lindenthal	50937	30303	14	14	94	1	7	2	14
01675	Joseph-Stelzmann-Str.	303	Lindenthal	50931	30308	14	14	94	9	11	18	74
01676	Josephstr.	101	Altstadt/Süd	50678	10107	01	13	94	1	45	4	42
03715	Joseph-Teusch-Str.	303	Lindenthal	50935	30320	14	14	94	1	7	2	46

Straße		Stadtteil		Post- leitzahl	Wahlkreis / -bezirk				ungerade Hausnummer		gerade Hausnummer	
Schlüssel	Name	Schlüssel	Name		Stimmbezirk	Kommunal	Landtag	Bundestag	von	bis	von	bis
01677	Judengasse	103	Altstadt/Nord	50667	10304	06	18	93				
01678	Judenkirchhofsweg	105	Deutz	50679	10512	06	18	93	1	1	6	6
04923	Judenpfad	207	Hahnwald	50996	20701	10	13	94	1	69a	2	64
04923	Judenpfad	207	Hahnwald	50996	20702	10	13	94	71	93	70	78
01679	Jülicher Str.	102	Neustadt/Süd	50674	10233	03	13	94	1	31	26	32
01679	Jülicher Str.	102	Neustadt/Süd	50674	10234	03	13	94			6	24a
03639	Julio-Goslar-Str.	507	Bilderstöckchen	50739	50709	25	15	95			2	2
01682	Julius-Bau-Str.	901	Mülheim	51063	90114	43	19	101	3	3	2	2
01683	Julius-Leber-Str.	506	Longerich	50739	50607	27	16	95	1	31	2	24a
01684	Juliusstr.	901	Mülheim	51063	90102	40	19	101	1	21	2	58b
01685	Jungbergerstr.	701	Poll	51105	70106	35	17	93	5	9	18	22
01685	Jungbergerstr.	701	Poll	51105	70105	35	17	93	13	17	32	32
04924	Jungbluthgasse	306	Junkersdorf	50858	30608	16	14	94	3	13	2	32
04924	Jungbluthgasse	307	Weiden	50858	30701	16	14	94				
01686	Jungbluthstr.	601	Merkenich	50769	60105	30	16	95	1	63	46	60
01686	Jungbluthstr.	601	Merkenich	50769	60103	30	16	95			2	2
01687	Jungbornweg	906	Höhenhaus	51061	90608	44	19	101	3	17	2	30
01680	Jünkerather Str.	302	Sülz	50937	30219	13	14	94	1	3	2	4a
01688	Junkersdorfer Str.	305	Müngersdorf	50933	30505	16	14	94	1	1		
03745	Jupp-Schmitz-Plätzchen	103	Altstadt/Nord	50667	10304	06	18	93				
01681	Jüssenstr.	406	Ossendorf	50827	40602	22	15	95	1	37	2	38
01689	Justinianstr.	105	Deutz	50679	10501	06	18	93	1	25	2	16
01690	Juttaweg	907	Dünnwald	51069	90701	44	19	101	1	35	2	36

Straße		Stadtteil		Post- leitzahl	Wahlkreis / -bezirk				ungerade Hausnummer		gerade Hausnummer	
Schlüssel	Name	Schlüssel	Name		Stimmbezirk	Kommunal	Landtag	Bundestag	von	bis	von	bis
01693	Kaesenstr.	102	Neustadt/Süd	50677	10217	02	13	94	1	31	4	28a
01695	Kafkastr.	405	Bocklemünd/Mengenich	50829	40505	20	15	95	1	11	2	62
01696	Kaisersescher Str.	302	Sülz	50935	30231	13	14	94	1	5		
01696	Kaisersescher Str.	302	Sülz	50935	30232	13	14	94			2	20
01697	Kaiserslauterer Str.	507	Bilderstöckchen	50739	50703	25	15	95	1	9		
04930	Kaiserstr.	707	Urbach	51145	70707	33	17	93	1	19	2	48
04930	Kaiserstr.	707	Urbach	51145	70703	33	17	93	25a	69	50	94
04930	Kaiserstr.	706	Porz	51145	70601	34	17	93	75	127	194	206
01698	Kaiserswerther Str.	507	Bilderstöckchen	50739	50709	25	15	95	1	11	2	14
01699	Kaiser-Wilhelm-Ring	104	Neustadt/Nord	50672	10410	04	18	93	3	43	2	50
01700	Kalkarer Str.	501	Nippes	50733	50126	23	15	95	1	25	2	12
01701	Kalker Hauptstr.	802	Kalk	51103	80209	37	18	93	51	55	38	94
01701	Kalker Hauptstr.	802	Kalk	51103	80208	37	18	93	101	111		
01701	Kalker Hauptstr.	802	Kalk	51103	80206	37	18	93	115	191	98	170
01701	Kalker Hauptstr.	802	Kalk	51103	80204	37	18	93	193	245	172	298
01701	Kalker Hauptstr.	802	Kalk	51103	80205	37	18	93	247	327		
01702	Kalk-Mülheimer Str.	802	Kalk	51103	80208	37	18	93	1	173	44	150
01702	Kalk-Mülheimer Str.	802	Kalk	51103	80206	37	18	93			2	42
01702	Kalk-Mülheimer Str.	802	Kalk	51103	80201	37	18	93	177	259	156	216
01702	Kalk-Mülheimer Str.	902	Buchforst	51065	90204	40	19	101	299	327	264	300
01702	Kalk-Mülheimer Str.	902	Buchforst	51065	90203	40	19	101	337	359	304	378
01702	Kalk-Mülheimer Str.	901	Mülheim	51065	90106	43	19	101	407	409	386	400
01703	Kalkweg	905	Dellbrück	51069	90502	42	19	101	1	7	2	2
01703	Kalkweg	905	Dellbrück	51069	90501	42	19	101	19	19		
03672	Kallbergstr.	610	Blumenberg	50765	61003	30	16	95	1	119	22	102
01704	Kalmünter Weg	906	Höhenhaus	51061	90611	44	19	101	1	21	2	26
04931	Kalscheurener Str.	206	Rondorf	50997	20601	10	13	94	11	31	30	30
01705	Kalscheurer Weg	205	Zollstock	50969	20513	11	13	94	5	65	2	26
01705	Kalscheurer Weg	205	Zollstock	50969	20512	11	13	94			28	88
01706	Kalscheurer Weg, Weg R	205	Zollstock	50969	20512	11	13	94	1	7	2	10
01707	Kalscheurer Weg, Weg S	205	Zollstock	50969	20512	11	13	94	15	49	12	26
03981	Kalscheurer Weg, Weg ST	205	Zollstock	50969	20512	11	13	94	13	23	14	16
01708	Kalscheurer Weg, Weg T	205	Zollstock	50969	20512	11	13	94	1f	25	12	34
01709	Kalscheurer Weg, Weg U	205	Zollstock	50969	20512	11	13	94	3	17	4	26
01710	Kalscheurer Weg, Weg V	205	Zollstock	50969	20512	11	13	94	1	29	4	20

Straße		Stadtteil		Post- leitzahl	Wahlkreis / -bezirk				ungerade Hausnummer		gerade Hausnummer	
Schlüssel	Name	Schlüssel	Name		Stimmbezirk	Kommunal	Landtag	Bundestag	von	bis	von	bis
03982	Kalscheurer Weg, Weg W	205	Zollstock	50969	20512	11	13	94	1	21	2	6
03983	Kalscheurer Weg, Weg Z	205	Zollstock	50969	20512	11	13	94			2	6
01711	Kaltenbornweg	105	Deutz	50679	10512	06	18	93	1	17	2	20
01712	Kamekestr.	104	Neustadt/Nord	50672	10407	04	18	93	1	39	2	30
01713	Kamerunstr.	501	Nippes	50733	50115	24	15	95	1	15	4	24
04933	Kamillenweg	306	Junkersdorf	50858	30603	16	14	94	1	53	2	30
01691	Kämmergasse	101	Altstadt/Süd	50676	10119	01	13	94	1	1	12	22
01692	Kämpchensweg	305	Müngersdorf	50933	30505	16	14	94	1	99	2	96
01714	Kampgasse	803	Vingst	51107	80302	36	18	93	3	101	2	44
01715	Kampstr.	905	Dellbrück	51069	90517	42	19	101	1	35	6	14
01716	Kannebäckerstr.	801	Humboldt/Gremberg	51105	80103	37	18	93	1	23	2	70
01716	Kannebäckerstr.	105	Deutz	50679	10507	06	18	93				
01717	Kantstr.	802	Kalk	51103	80204	37	18	93	1	13	12	36
04934	Kantstr. (Grenzel)	709	Grenzel	51147	70901	33	17	93			4	36
04935	Kantstr. (Weiden)	307	Weiden	50858	30703	16	14	94	1	11	2	24
04936	Kantstr. (Weiß)	209	Weiß	50999	20906	09	13	94	1	15	2	14
04937	Kapellenbitz	705	Eil	51145	70504	34	17	93	3	11	2	12
04938	Kapellenhofweg	307	Weiden	50859	30708	17	14	94	1	13	6	40
01718	Kapellenstr.	802	Kalk	51103	80204	37	18	93	3	65	8	54
04939	Kapellenstr. (Rondorf)	206	Rondorf	50997	20602	10	13	94	3	27b		
04939	Kapellenstr. (Rondorf)	206	Rondorf	50997	20601	10	13	94	29	123	2	110
04940	Kapellenweg	606	Pesch	50767	60606	28	16	95	1	1	4	4
01719	Kapitelstr.	802	Kalk	51103	80206	37	18	93	1	23	4	26
01721	Kappelsweg	405	Bocklemünd/Mengenich	50829	40501	20	15	95	1	37		
01722	Kapuzinerstr.	505	Weidenpesch	50737	50507	26	16	95	1	3		
01722	Kapuzinerstr.	505	Weidenpesch	50737	50509	26	16	95	5	7	2	22
03613	Kardinal-Frings-Str.	103	Altstadt/Nord	50668	10313	04	18	93	1	7	2	12
03951	Kardinal-Höffner-Platz	103	Altstadt/Nord	50667	10304	06	18	93	1	1		
01723	Kardorfer Str.	204	Raderthal	50968	20401	10	13	94	1	45		
04943	Karinweg	702	Westhoven	51149	70205	35	17	93			2	8
01724	Karl-Arnold-Str.	809	Neubrück	51109	80906	39	18	93	1	57	2	36
06098	Karl-Band-Platz	103	Altstadt/Nord	50668	10306	04	18	93				
01725	Karl-Begas-Str.	301	Klettenberg	50939	30101	13	14	94	1	3	2	26
01726	Karl-Benz-Str.	403	Bickendorf	50827	40302	20	15	95	1	11	2	10
03632	Karl-Berbuer-Platz	101	Altstadt/Süd	50678	10107	01	13	94	1	9	2	6

Straße		Stadtteil		Post- leitzahl	Wahlkreis / -bezirk				ungerade Hausnummer		gerade Hausnummer	
Schlüssel	Name	Schlüssel	Name		Stimmbezirk	Kommunal	Landtag	Bundestag	von	bis	von	bis
01727	Karl-Bosch-Str.	403	Bickendorf	50827	40302	20	15	95	1	29	2	18
01727	Karl-Bosch-Str.	403	Bickendorf	50827	40301	20	15	95	31	33		
06115	Karl-Droll-Weg	904	Holweide	51067	90411	41	19	101				
06138	Karlheinz-Steimel-Weg	205	Zollstock	50969	20510	11	13	94	1	25		
03666	Karl-Höher-Str.	904	Holweide	51067	90412	41	19	101	1	47	2	70
03834	Karl-Hüntemann-Weg	808	Rath/Heumar	51107	80806	39	17	93			2	14
04944	Karl-Kaulen-Str.	308	Lövenich	50859	30803	17	14	94	3	37a	2	58
03650	Karl-Korn-Str.	101	Altstadt/Süd	50678	10113	01	13	94	1	9		
03650	Karl-Korn-Str.	101	Altstadt/Süd	50678	10112	01	13	94			2	18
03996	Karl-Küpper-Platz	103	Altstadt/Nord	50667	10304	06	18	93				
01728	Karl-Marx-Allee	603	Seeberg	50769	60306	29	16	95	1	71	2	48
01728	Karl-Marx-Allee	603	Seeberg	50769	60305	29	16	95	73	85	72	76
01730	Karlobert-Kreiten-Str.	406	Ossendorf	50827	40603	22	15	95	1	75	2	76
03748	Karl-Schüßler-Str.	808	Rath/Heumar	51107	80806	39	17	93	1	1	2	12
01732	Karl-Schwering-Platz	303	Lindenthal	50931	30325	15	14	94	1	5	2	6
01733	Karl-Siebert-Str.	905	Dellbrück	51069	90506	42	19	101	1	11	2	18
01734	Karlsruher Str.	902	Buchforst	51065	90204	40	19	101			2	2
01734	Karlsruher Str.	902	Buchforst	51065	90203	40	19	101	21	21		
01735	Karlstr.	105	Deutz	50679	10502	06	18	93	7	25	24	48
04945	Karlstr. (Porz)	706	Porz	51143	70605	31	17	93			6	32
04946	Karlstr. (Rodenkirchen)	208	Rodenkirchen	50996	20804	08	13	94	5	15	2	28a
01736	Karl-Theodor-Str.	901	Mülheim	51063	90103	43	19	101	1	11	2	16
01737	Karl-Winkler-Weg	305	Müngersdorf	50933	30505	16	14	94				
04926	Kärntner Weg	306	Junkersdorf	50858	30605	16	14	94	1	3	2	6
01738	Karolingerring	102	Neustadt/Süd	50678	10214	02	13	94	1	31	2	40
01739	Kartäusergasse	101	Altstadt/Süd	50678	10107	01	13	94	5	11	2	38
01740	Kartäuserhof	101	Altstadt/Süd	50678	10111	01	13	94	1	45	2	52
01741	Kartäuserwall	101	Altstadt/Süd	50678	10111	01	13	94	1	37	2	20
01741	Kartäuserwall	101	Altstadt/Süd	50676	10107	01	13	94			30	40
01741	Kartäuserwall	101	Altstadt/Süd	50678	10107	01	13	94	45	65	22	28f
01742	Kasemattenstr.	105	Deutz	50679	10501	06	18	93	1	5	2	20
01743	Kasernenstr.	802	Kalk	51103	80205	37	18	93	5	15	2	14
01744	Kasinostr.	101	Altstadt/Süd	50676	10120	06	13	94	1	7	2	10
01745	Kaspar-Düppes-Str.	904	Holweide	51067	90403	41	19	101	1	57	2	58
01746	Kasparstr.	104	Neustadt/Nord	50670	10413	05	18	93	1	17	2	2

Straße		Stadtteil		Post- leitzahl	Wahlkreis / -bezirk				ungerade Hausnummer		gerade Hausnummer	
Schlüssel	Name	Schlüssel	Name		Stimmbezirk	Kommunal	Landtag	Bundestag	von	bis	von	bis
01746	Kasparstr.	104	Neustadt/Nord	50670	10414	05	18	93	19	47	4	26
04949	Kasparstr. (Porz)	706	Porz	51149	70602	34	17	93	1	65	10	92
01747	Kasselberger Weg	601	Merkenich	50769	60103	30	16	95	3	3	2	16
01747	Kasselberger Weg	601	Merkenich	50769	60102	30	16	95	101	181	100	122
01748	Kasseler Str.	902	Buchforst	51065	90203	40	19	101	1	27	2	28
01749	Kasseler Weg	602	Fühlingen	50769	60202	29	16	95	73	109	52	108
01750	Kastanienallee	202	Marienburg	50968	20203	08	13	94	3	29	2	20
06132	Kastanienhofweg	306	Junkersdorf	50858	30605	16	14	94	5	11	2	16
04950	Kastanienweg	707	Urbach	51145	70708	33	17	93	1	29	8	30
01751	Kastellsgäßchen	103	Altstadt/Nord	50667	10305	06	18	93				
05751	Kästnerstr.	606	Pesch	50767	60604	28	16	95	1	87	2	84
01370	Katharina-Henot-Str.	402	Neuehrenfeld	50823	40201	21	15	95	1	7	2	10
03905	Katharina-Schauberg-Promenade	102	Neustadt/Süd	50678	10202	02	13	94				
01752	Katharinengraben	101	Altstadt/Süd	50678	10108	01	13	94	5	5	2	4
01753	Katharinenhof	101	Altstadt/Süd	50678	10108	01	13	94	1	5	2	8
03655	Katharinenkammerweg	905	Dellbrück	51069	90507	42	19	101			2	4
04952	Katharinenpforte	703	Ensen	51149	70305	35	17	93			2	8
04953	Katharinenstr.	211	Godorf	50997	21101	09	13	94	1	9	4	16
03809	Käthe-Kernchen-Str.	406	Ossendorf	50827	40604	22	15	95	1	71a	2	44
04927	Käthe-Kollwitz-Str. (Esch)	607	Esch/Auweiler	50765	60706	28	16	95	1	45	2	34
04928	Käthe-Kollwitz-Str. (Rodenkirchen)	208	Rodenkirchen	50999	20813	09	13	94	1	13	4	16
03947	Käthe-Paulus-Str.	406	Ossendorf	50829	40603	22	15	95			2	174
01351	Käthe-Schlechter-Str.	809	Neubrück	51109	80903	39	18	93	1	27		
01754	Kattenbug	103	Altstadt/Nord	50667	10313	04	18	93	1	1	2	22
01755	Katterbacher Weg	906	Höhenhaus	51061	90611	44	19	101	1	3	4	16
01756	Kattowitzer Str.	903	Buchheim	51065	90308	40	19	101	29	39	4	32
01756	Kattowitzer Str.	903	Buchheim	51065	90307	40	19	101	41	47	34	60
03521	Katzbachweg	609	Chorweiler	50765	60904	29	16	95				
01757	Katzenbuschweg	906	Höhenhaus	51061	90609	44	19	101	1	27	10	24
01758	Katzengasse	504	Niehl	50735	50401	27	16	95	1	41	2	38
01694	Käulchensweg	701	Poll	51105	70106	35	17	93	3	55	2	54
06111	Kautschukstr.	501	Nippes	50733	50118	24	15	95	1	17	2	22
01759	Kaygasse	101	Altstadt/Süd	50676	10118	01	13	94	1	7	2	2
04954	Keimergasse	714	Zündorf	51143	71406	31	17	93	1	25	2	20
01760	Keimesstr.	608	Volkhoven/Weiler	50765	60801	28	16	95	1	29	2	40

Straße		Stadtteil		Post- leitzahl	Wahlkreis / -bezirk				ungerade Hausnummer		gerade Hausnummer	
Schlüssel	Name	Schlüssel	Name		Stimmbezirk	Kommunal	Landtag	Bundestag	von	bis	von	bis
01761	Kekulestr.	909	Flittard	51061	90906	45	19	101	1	23	2	4
03943	Kelberger Hof	301	Klettenberg	50937	30110	13	14	94	1	19	2	6
01762	Kelheimer Str.	804	Höhenberg	51103	80402	36	18	93	1	7	2	12
01763	Kellereiweg	808	Rath/Heumar	51107	80805	39	17	93	1	21	4	28
04957	Kellereiweg (Eil)	705	Eil	51145	70503	33	17	93	1	35	2	64
04958	Keltenstr.	208	Rodenkirchen	50996	20802	08	13	94	1	17	4	26
04956	Kelvinstr.	207	Hahnwald	50996	20701	10	13	94	1	33	4	24
01764	Kelzenberger Weg	604	Heimersdorf	50767	60403	29	16	95	1	47	2	22
06043	Kemenatenweg	711	Wahn	51147	71103	32	17	93	3	15	2	14
01765	Kempener Str.	501	Nippes	50733	50105	24	15	95	1	15	6	12
01765	Kempener Str.	501	Nippes	50733	50109	24	15	95	27	93	18	34
01765	Kempener Str.	501	Nippes	50733	50110	24	15	95			36	54
01765	Kempener Str.	501	Nippes	50733	50112	25	15	95			86a	92
01765	Kempener Str.	501	Nippes	50733	50111	24	15	95	95	135	56	86
01765	Kempener Str.	501	Nippes	50733	50106	25	15	95	139	147		
01766	Kemperbachstr.	905	Dellbrück	51069	90511	42	19	101	1	61	2	62
01767	Kempfelder Str.	302	Sülz	50935	30233	13	14	94	17	49	2	38
01768	Kendenicher Str.	205	Zollstock	50969	20512	11	13	94	81	87	2	84a
06068	Kennedyplatz	105	Deutz	50679	10502	06	18	93	1	1	2	2
01769	Kennedy-Ufer	105	Deutz	50679	10502	06	18	93	1	1	2	2
01769	Kennedy-Ufer	105	Deutz	50679	10501	06	18	93	11	11	2a	24
01770	Keplerstr.	401	Ehrenfeld	50823	40105	18	15	95	1	51	2	54
05906	Kerkrader Str.	211	Godorf	50997	21101	09	13	94				
05906	Kerkrader Str.	212	Immendorf	50997	21201	10	13	94				
05906	Kerkrader Str.	213	Meschenich	50997	21301	10	13	94				
01771	Kermeterstr.	303	Lindenthal	50935	30301	14	14	94	1	21	2	24
01772	Kerpener Str.	303	Lindenthal	50937	30303	14	14	94	1	75	2	30
01772	Kerpener Str.	303	Lindenthal	50931	30303	14	14	94			32	32
01772	Kerpener Str.	303	Lindenthal	50931	30308	14	14	94			34	60
01772	Kerpener Str.	303	Lindenthal	50937	30302	14	14	94	77	113	62	68
03923	Kesselhausstr.	501	Nippes	50733	50106	25	15	95	1	1		
04960	Kettelerstr.	213	Meschenich	50997	21301	10	13	94	1	23a	4	26
01773	Kettengasse	103	Altstadt/Nord	50672	10301	04	18	93	1	7	2	24
01774	Keupstr.	901	Mülheim	51063	90115	43	19	101	9	13	2	20
01774	Keupstr.	901	Mülheim	51063	90114	43	19	101	19	123	22	128

Straße		Stadtteil		Post- leitzahl	Wahlkreis / -bezirk				ungerade Hausnummer		gerade Hausnummer	
Schlüssel	Name	Schlüssel	Name		Stimmbezirk	Kommunal	Landtag	Bundestag	von	bis	von	bis
01775	Keussenstr.	303	Lindenthal	50935	30318	14	14	94	1	21	2	16
01776	Kevelaerer Str.	501	Nippes	50733	50125	23	15	95	1	15	2	16
01777	Kiebitzweg	404	Vogelsang	50829	40401	20	15	95	1	1		
01778	Kiefernpfad	604	Heimersdorf	50767	60405	29	16	95	1	7		
04962	Kiefernweg (Grenzel)	709	Grenzel	51147	70903	33	17	93	1	29b	2	30
04963	Kiefernweg (Junkersdorf)	306	Junkersdorf	50858	30606	14	14	94	1	17	2	10
04961	Kiefernweg (Pesch)	606	Pesch	50767	60606	28	16	95	1	23		
04964	Kiefernweg (Rodenkirchen)	208	Rodenkirchen	50999	20814	09	13	94	1	67	4	52
01779	Kieler Str.	901	Mülheim	51065	90110	43	19	101	3	35	2	56
01780	Kielsweg	701	Poll	51105	70110	35	17	93	1	27	2	38
01781	Kieppemühler Str.	903	Buchheim	51065	90306	40	19	101	1	29	2	30
01782	Kierberger Str.	205	Zollstock	50969	20505	11	13	94	15	15	2	2
01782	Kierberger Str.	205	Zollstock	50969	20506	11	13	94	19	25	22	24
01783	Kierkegaardstr.	803	Vingst	51107	80304	36	18	93	1	27	2	14
05829	Kiesgrubenweg	211	Godorf	50997	21101	09	13	94				
05829	Kiesgrubenweg	207	Hahnwald	50996	20702	10	13	94				
01784	Kieskaulerweg	806	Merheim	51109	80601	38	17	93	11	31		
01784	Kieskaulerweg	806	Merheim	51109	80604	38	17	93	53	111	8	114
01784	Kieskaulerweg	806	Merheim	51109	80603	38	17	93	141	173	140	170
03657	Kiesweg	506	Longerich	50739	50614	27	16	95			2	10
03657	Kiesweg	605	Lindweiler	50767	60501	28	16	95	25	29	12	14
03962	Kindergartengässchen	205	Zollstock	50969	20514	11	13	94				
04966	Kinkelsmaarweg	714	Zündorf	51143	71408	32	17	93	1	35	2	30
01785	Kinkelstr.	303	Lindenthal	50935	30315	14	14	94	1	21	4	26
01786	Kinzigweg	906	Höhenhaus	51061	90603	44	19	101	3	51	8	48
01787	Kirburger Weg	605	Lindweiler	50767	60502	28	16	95	1	155	2	84
01788	Kirchberger Str.	302	Sülz	50935	30233	13	14	94	1	37	4	44
01789	Kirchenhof	305	Müngersdorf	50933	30502	15	14	94	1	9		
01789	Kirchenhof	305	Müngersdorf	50933	30503	15	14	94			2	4
01790	Kirchgasse	903	Buchheim	51065	90305	40	19	101	1	5	10	14
04967	Kirchgasse (Esch)	607	Esch/Auweiler	50765	60707	28	16	95	1	1	6	8
04968	Kirchgasse (Lövenich)	308	Lövenich	50859	30803	17	14	94	1	3	2	2
01792	Kirchhoffstr.	902	Buchforst	51065	90202	40	19	101	1	7		
03522	Kirchnerstr.	305	Müngersdorf	50933	30504	16	14	94	1	13	2	2
01793	Kirchplatz	701	Poll	51105	70111	35	17	93			2	6

Straße		Stadtteil		Post- leitzahl	Wahlkreis / -bezirk				ungerade Hausnummer		gerade Hausnummer	
Schlüssel	Name	Schlüssel	Name		Stimmbezirk	Kommunal	Landtag	Bundestag	von	bis	von	bis
04969	Kirchplatz (Weiß)	209	Weiß	50999	20904	09	13	94	1	5	2	2
01794	Kirchstr.	901	Mülheim	51063	90104	43	19	101	1	11	2	2
04971	Kirchstr. (Rodenkirchen)	208	Rodenkirchen	50996	20804	08	13	94	1	17	2	20
04970	Kirchstr. (Zündorf)	714	Zündorf	51143	71406	31	17	93	1	7	2	18
01795	Kirchturmstr.	901	Mülheim	51063	90104	43	19	101	3	13	2	4
04973	Kirchweg	306	Junkersdorf	50858	30604	16	14	94	1	137	2	138
04974	Kirschbaumweg	207	Hahnwald	50996	20701	10	13	94	1	23	8	34
04976	Kirschblütenweg	208	Rodenkirchen	50996	20801	08	13	94	1	7	2	8
04977	Kirschgarten	209	Weiß	50999	20902	09	13	94	1	19	2	14
04978	Kirschweg	714	Zündorf	51143	71408	32	17	93	1	29	2	32
01796	Kissinger Str.	804	Höhenberg	51103	80405	36	18	93			2	12
01797	Kitschburger Str.	303	Lindenthal	50935	30319	14	14	94	1	13		
01797	Kitschburger Str.	304	Braunsfeld	50933	30407	15	14	94	223	247	222	242
04980	Kitschburger Str. (Porz)	712	Lind	51147	71201	32	17	93	1	3	2	4
04980	Kitschburger Str. (Porz)	712	Lind	51147	71202	32	17	93	7	31	6	28f
04980	Kitschburger Str. (Porz)	710	Wahnheide	51147	71007	32	17	93	37	87	30	86
01798	Klaprothstr.	902	Buchforst	51065	90201	40	19	101			2	10
01799	Klarastr.	401	Ehrenfeld	50823	40117	18	15	95	1	61	2	46
03774	Klarissenweg	505	Weidenpesch	50737	50508	26	16	95	1	17		
03774	Klarissenweg	505	Weidenpesch	50737	50506	26	16	95			2	10
05912	Klausenburg-Str.	309	Widdersdorf	50859	30906	17	14	94	1	87	2	28
01801	Klausenerstr.	506	Longerich	50737	50607	27	16	95	1	31	2	30
03940	Klaus-Mette-Platz	404	Vogelsang	50829	40404	20	15	95				
06168	Klaus-Ulonska-Weg	205	Zollstock	50969	20507	11	13	94	1	1		
04982	Kleeweg (Junkersdorf)	306	Junkersdorf	50858	30604	16	14	94	1	3	2	10
04981	Kleeweg (Wahn)	711	Wahn	51147	71101	32	17	93	1	27a	2	18
01802	Kleiberweg	404	Vogelsang	50829	40402	20	15	95	1	11	2	10
03598	Kleienpfad	305	Müngersdorf	50933	30507	16	14	94	3	29	2	14
01814	Klein Herl	903	Buchheim	51067	90301	40	19	101	1	17	2	20
06142	Klein Wichheim	903	Buchheim	51067	90301	40	19	101	1	15	2	16
04983	Kleine Bergergasse	705	Eil	51145	70504	34	17	93				
01803	Kleine Brinkgasse	103	Altstadt/Nord	50672	10301	04	18	93	1	9	4	8
01804	Kleine Budengasse	103	Altstadt/Nord	50667	10304	06	18	93	1	15		
01805	Kleine Hartwichstr.	501	Nippes	50733	50101	24	15	95	1	27	6	30
01807	Kleine Sandkaul	103	Altstadt/Nord	50667	10304	06	18	93	1	5	2	2

Straße		Stadtteil		Post- leitzahl	Wahlkreis / -bezirk				ungerade Hausnummer		gerade Hausnummer	
Schlüssel	Name	Schlüssel	Name		Stimmbezirk	Kommunal	Landtag	Bundestag	von	bis	von	bis
01808	Kleine Spitzengasse	101	Altstadt/Süd	50676	10102	01	13	94	1	1		
01808	Kleine Spitzengasse	101	Altstadt/Süd	50676	10101	01	13	94			2	10
01809	Kleine Telegraphenstr.	101	Altstadt/Süd	50676	10116	03	13	94	5	5	2	4
01810	Kleine Witschgasse	101	Altstadt/Süd	50676	10101	01	13	94	1	23	8	16
01806	Kleiner Griechenmarkt	101	Altstadt/Süd	50676	10119	01	13	94	9	15		
01806	Kleiner Griechenmarkt	101	Altstadt/Süd	50676	10118	01	13	94	23	81	20	44
01811	Kleinfeldchensweg	807	Brück	51109	80708	39	17	93	1	59	2	2
01811	Kleinfeldchensweg	807	Brück	51109	80709	39	17	93			2a	2c
01811	Kleinfeldchensweg	807	Brück	51109	80708	39	17	93			4	14
01812	Kleingarten-Kolonie Sülz	302	Sülz	50937	30233	13	14	94				
01813	Kleingedankstr.	102	Neustadt/Süd	50677	10218	02	13	94	1	11	6	18a
01815	Kleinstr.	701	Poll	51105	70105	35	17	93	3	5	2a	8
04984	Kleistring	606	Pesch	50767	60604	28	16	95	1	51	22	34
04984	Kleistring	606	Pesch	50767	60605	28	16	95			2	20
04984	Kleistring	606	Pesch	50767	60605	28	16	95			36	62
04984	Kleistring	606	Pesch	50767	60604	28	16	95			64	92
01816	Kleiststr.	402	Neuehrenfeld	50825	40213	21	15	95	1	41	2	10
04985	Kleiststr. (Weiden)	307	Weiden	50859	30706	16	14	94	1	43	2	16
03447	Klerschweg	201	Bayenthal	50968	20106	07	13	94	1	13		
03447	Klerschweg	201	Bayenthal	50968	20105	07	13	94			2	2
01817	Klettenberggürtel	301	Klettenberg	50939	30107	13	14	94	5	19	2	48
01817	Klettenberggürtel	301	Klettenberg	50939	30104	13	14	94	31	57	50	58
01817	Klettenberggürtel	301	Klettenberg	50939	30105	13	14	94	59	81	60	88
01818	Klingelpütz	103	Altstadt/Nord	50670	10313	04	18	93	1	51	2	30
01818	Klingelpütz	103	Altstadt/Nord	50670	10312	05	18	93			54	70
04987	Klingerstr.	706	Porz	51143	70606	31	17	93	1	31	2	12
01819	Klopstockstr.	201	Bayenthal	50968	20103	07	13	94	1	5	4	6a
03772	Klosterfraugasse	505	Weidenpesch	50737	50508	26	16	95			2	4
01820	Klosterstr.	303	Lindenthal	50931	30324	15	14	94	1	79e	2	124a
01820	Klosterstr.	303	Lindenthal	50931	30326	15	14	94	99	109	126	130
04991	Klosterstr. (Meschenich)	213	Meschenich	50997	21301	10	13	94	1	19	4	28
04992	Klosterweg	703	Ensen	51149	70306	34	17	93	15	15	14	26
01821	Klüsserather Str.	205	Zollstock	50969	20511	11	13	94	1	11	2	22
01822	Klütchgasse	405	Bocklemünd/Mengenich	50829	40502	20	15	95	5	17	2	12
01823	Knapsacker Str.	205	Zollstock	50969	20513	11	13	94	1	11	2	12

Straße		Stadtteil		Post- leitzahl	Wahlkreis / -bezirk				ungerade Hausnummer		gerade Hausnummer	
Schlüssel	Name	Schlüssel	Name		Stimmbezirk	Kommunal	Landtag	Bundestag	von	bis	von	bis
01824	Knauffstr.	901	Mülheim	51063	90120	45	19	101	1	7	4	14
01825	Knechtstedener Str.	501	Nippes	50733	50103	24	15	95	1	13	2	20
01825	Knechtstedener Str.	501	Nippes	50733	50102	24	15	95	21	21	28	30
01826	Kniprodestr.	903	Buchheim	51067	90304	40	19	101	1	31	2	32
01827	Knochenbergsweg	909	Flittard	51061	90904	45	19	101	1a	5		
01828	Koblenzer Str.	201	Bayenthal	50968	20101	07	13	94	1	65	2	74f
01828	Koblenzer Str.	201	Bayenthal	50968	20102	07	13	94	79	93	82	94
01828	Koblenzer Str.	201	Bayenthal	50968	20103	07	13	94			94a	108
01829	Koburger Platz	804	Höhenberg	51103	80403	36	18	93	1	3	2	8
01830	Koburger Str.	804	Höhenberg	51103	80403	36	18	93	1	95	2	76
01831	Kochwiesenstr.	904	Holweide	51067	90401	41	19	101	1	83	4	60
01833	Koelhoffstr.	101	Altstadt/Süd	50676	10101	01	13	94	1	9	2	12
01844	Kohlenstr.	401	Ehrenfeld	50825	40102	19	15	95	1	25	2	26
01845	Kohlplatz	901	Mülheim	51063	90116	43	19	101			2	4
01832	Köhlstr.	406	Ossendorf	50827	40603	22	15	95	1	45	8	14
05007	Kolberger Str.	206	Rondorf	50997	20602	10	13	94	3	15	4	8
05007	Kolberger Str.	206	Rondorf	50997	20601	10	13	94	17	45a	10	52
01846	Kolibriweg	404	Vogelsang	50829	40406	20	15	95	1	13	2	14
01847	Kolkrabenweg	404	Vogelsang	50829	40406	20	15	95			2	10a
01847	Kolkrabenweg	404	Vogelsang	50829	40405	20	15	95	65	67	12	68
01848	Kollwitzweg	809	Neubrück	51109	80901	38	18	93	1	23	2	6
01849	Kolmarer Str.	601	Merkenich	50769	60103	30	16	95	1	15a	2	30
01849	Kolmarer Str.	601	Merkenich	50769	60105	30	16	95	37	77		
04993	Kölner Platz	306	Junkersdorf	50858	30605	16	14	94			2	2
03877	Kölner Rugby Park	301	Klettenberg	50939	30101	13	14	94	1	1		
04996	Kölner Str. (Lövenich)	305	Müngersdorf	50933	30507	16	14	94				
04996	Kölner Str. (Lövenich)	308	Lövenich	50859	30809	16	14	94	1	75	26	58
04996	Kölner Str. (Lövenich)	308	Lövenich	50859	30808	16	14	94	89	111	60	70
04995	Kölner Str. (Porz)	703	Ensen	51149	70306	34	17	93	1	59	8	106
04995	Kölner Str. (Porz)	703	Ensen	51149	70304	35	17	93	97	159	108	154
04995	Kölner Str. (Porz)	703	Ensen	51149	70301	35	17	93	161	193	160	188
04995	Kölner Str. (Porz)	702	Westhoven	51149	70205	35	17	93	195	501	194	262
04999	Kölner Weg	306	Junkersdorf	50858	30605	16	14	94	1	25	2	44
05000	Kölustr.	210	Sürth	50999	21003	09	13	94			2	20
05000	Kölustr.	210	Sürth	50999	21004	09	13	94	19	53	26	46

Straße		Stadtteil		Post- leitzahl	Wahlkreis / -bezirk				ungerade Hausnummer		gerade Hausnummer	
Schlüssel	Name	Schlüssel	Name		Stimmbezirk	Kommunal	Landtag	Bundestag	von	bis	von	bis
01834	Kölnweg	909	Flittard	51061	90904	45	19	101			2	2
01850	Kolpingplatz	103	Altstadt/Nord	50667	10304	06	18	93	1	11	2	2
03465	Kolumbahof	103	Altstadt/Nord	50667	10304	06	18	93	3	5	2	2
01852	Kolumbastr.	103	Altstadt/Nord	50667	10304	06	18	93	1	5	2	10
05787	Kommendeweg	308	Lövenich	50859	30807	17	14	94	1	21	2	24
01853	Komödienstr.	103	Altstadt/Nord	50667	10313	04	18	93	1	111	2	58
01854	Koniferenpfad	604	Heimersdorf	50767	60405	29	16	95	1	9	2	14
03815	König-Baudouin-Platz	406	Ossendorf	50827	40605	22	15	95				
01835	Königsberger Str.	504	Niehl	50735	50411	26	16	95	1a	9f	2a	8
05001	Königsberger Str. (Porz)	706	Porz	51145	70601	34	17	93	9	11		
05001	Königsberger Str. (Porz)	707	Urbach	51145	70701	33	17	93			10a	74
05004	Königsberger Str. (Rondorf)	206	Rondorf	50997	20602	10	13	94			2	6
05003	Königsberger Str. (Weiden)	307	Weiden	50858	30705	16	14	94	1	13	2	10
01836	Königsdorfer Str.	304	Braunsfeld	50933	30405	15	14	94	1	5	2	14
01837	Königsforststr.	807	Brück	51109	80710	39	17	93	1	91	16	100
01838	Königshütter Str.	903	Buchheim	51065	90308	40	19	101	1	11		
01838	Königshütter Str.	903	Buchheim	51065	90307	40	19	101			2	8
01839	Königstr.	101	Altstadt/Süd	50676	10120	06	13	94	1	3		
01840	Königswinterstr.	301	Klettenberg	50939	30108	12	14	94	1	17	2	26
05008	Konrad-Adenauer-Str. (Porz)	716	Finkenberg	51149	71602	34	17	93	1	45	2	80
05009	Konrad-Adenauer-Str. (Rodenkirchen)	208	Rodenkirchen	50996	20803	08	13	94	1	49	28	40
05009	Konrad-Adenauer-Str. (Rodenkirchen)	202	Marienburg	50996	20203	08	13	94			2	2
01855	Konrad-Adenauer-Ufer	103	Altstadt/Nord	50668	10307	04	18	93	3	11		
01855	Konrad-Adenauer-Ufer	103	Altstadt/Nord	50668	10306	04	18	93	21	39		
01855	Konrad-Adenauer-Ufer	103	Altstadt/Nord	50668	10309	04	18	93	41	73		
01855	Konrad-Adenauer-Ufer	104	Neustadt/Nord	50668	10424	05	18	93	79	115	80	80
05010	Konrad-Hausmann-Str.	606	Pesch	50767	60601	28	16	95	1	9	2	34
01856	Konradstr.	302	Sülz	50937	30207	12	14	94	1	11	2	10
01856	Konradstr.	302	Sülz	50937	30208	12	14	94	11a	19	14	24
01857	Konstantin-Wille-Str.	701	Poll	51105	70101	35	17	93	1	3	2	10
01858	Konstanzer Str.	805	Ostheim	51107	80504	38	18	93	1	31	2	34
01858	Konstanzer Str.	805	Ostheim	51107	80503	38	18	93	35	45	36	50
01851	Kopenhagener Str.	609	Chorweiler	50765	60901	29	16	95	1	5	4	4
05011	Kopenhagener Str. (Porz)	706	Porz	51149	70602	34	17	93				
05011	Kopenhagener Str. (Porz)	716	Finkenberg	51149	71601	34	17	93	15	15a	2	20

Straße		Stadtteil		Post- leitzahl	Wahlkreis / -bezirk				ungerade Hausnummer		gerade Hausnummer	
Schlüssel	Name	Schlüssel	Name		Stimmbezirk	Kommunal	Landtag	Bundestag	von	bis	von	bis
01859	Kopernikusstr.	902	Buchforst	51065	90201	40	19	101	1	63	32	160
01860	Kopischstr.	905	Dellbrück	51069	90506	42	19	101	1	9	2	14
01861	Koppensteinstr.	302	Sülz	50935	30234	13	14	94	1	17	2	12
01862	Korbacher Str.	806	Merheim	51109	80607	38	17	93	1	19	2	18
01863	Korber Weg	605	Lindweiler	50767	60501	28	16	95	1	19	2	12
05005	Körberstr.	209	Weiß	50999	20903	09	13	94	1	11	2	26
05333	Kormoranweg	309	Widdersdorf	50859	30905	17	14	94	1	3	2	4
01864	Kornblumenweg	608	Volkhoven/Weiler	50765	60803	28	16	95	1	11	2	10
05013	Kornblumenweg (Junkersdorf)	306	Junkersdorf	50858	30603	16	14	94	1	7	2	30
05013	Kornblumenweg (Junkersdorf)	306	Junkersdorf	50858	30604	16	14	94	9	39		
05014	Kornblumenweg (Sürth)	210	Sürth	50999	21005	09	13	94	1	13	2	12
05012	Kornblumenweg (Wahn)	711	Wahn	51147	71102	32	17	93	1	21	2	24
00653	Kornelimünsterstr.	304	Braunsfeld	50933	30402	15	14	94	1	33	2	36
01841	Körnerstr.	401	Ehrenfeld	50823	40107	18	15	95	3	61	6	56
01841	Körnerstr.	401	Ehrenfeld	50823	40116	18	15	95	65	119	60	116
05006	Körnerstr. (Junkersdorf)	307	Weiden	50858	30704	16	14	94	1	23	2	18
05946	Kornradenweg	210	Sürth	50999	21005	09	13	94	1	71	2	110
01842	Kösener Weg	804	Höhenberg	51103	80404	36	18	93			2	10
01843	Kösliner Str.	505	Weidenpesch	50737	50508	26	16	95	1	15	2	24
01865	Kostgasse	103	Altstadt/Nord	50668	10307	04	18	93	29	29		
01866	Kottenforststr.	205	Zollstock	50969	20513	11	13	94	1	5	2	22
05870	Köttinger Weg	213	Meschenich	50997	21303	10	13	94	1	41	2	48
01867	Kowallekstr.	102	Neustadt/Süd	50677	10211	02	13	94	9	9	2	18
01868	Krähenweg	404	Vogelsang	50829	40402	20	15	95			2	60
01868	Krähenweg	404	Vogelsang	50829	40403	20	15	95	3	51		
05016	Krähenweg (Rondorf)	206	Rondorf	50997	20603	10	13	94	1	19	4	42
01870	Krahnenstr.	901	Mülheim	51063	90117	45	19	101	1	13	6	8
01871	Kranichweg	404	Vogelsang	50829	40402	20	15	95	1	41	2	38
05017	Kranichweg (Widdersdorf)	309	Widdersdorf	50859	30905	17	14	94	1	9	2	8
03994	Kranzbinderweg	904	Holweide	51067	90403	41	19	101	1	21	2	16
01872	Kratzweg	806	Merheim	51109	80603	38	17	93	7	7	2	126
01872	Kratzweg	806	Merheim	51109	80604	38	17	93	17	37		
05018	Krausbergweg	715	Langel	51143	71502	31	17	93	1	43	2	38
05019	Krauskaulerweg	212	Immendorf	50997	21202	10	13	94	1	7		
01869	Kräuterweg	905	Dellbrück	51069	90501	42	19	101	1	27	8	28

Straße		Stadtteil		Post- leitzahl	Wahlkreis / -bezirk				ungerade Hausnummer		gerade Hausnummer	
Schlüssel	Name	Schlüssel	Name		Stimmbezirk	Kommunal	Landtag	Bundestag	von	bis	von	bis
01873	Krautwigstr.	303	Lindenthal	50931	30324	15	14	94	1	9	4	10
01874	Krebelspfad	612	Worringen	50769	61201	30	16	95	7	119	98	120
01875	Krebsgasse	103	Altstadt/Nord	50667	10302	04	18	93	1	5	0	16
01876	Krefelder Str.	104	Neustadt/Nord	50670	10412	05	18	93	1	115	2a	100
05020	Krefelder Str. (Porz)	706	Porz	51145	70601	34	17	93	1	11	2	14
01877	Krefelder Wall	104	Neustadt/Nord	50670	10414	05	18	93	3	27	2	36
01877	Krefelder Wall	104	Neustadt/Nord	50670	10417	05	18	93	29	41		
01877	Krefelder Wall	104	Neustadt/Nord	50670	10416	05	18	93			38	54
02680	Kreibohmstr.	204	Raderthal	50968	20401	10	13	94	1	27	2	18
01878	Krementszstr.	303	Lindenthal	50931	30304	14	14	94	1	5a	2	8
01878	Krementszstr.	303	Lindenthal	50931	30308	14	14	94	7	21	8a	22
01879	Kretzerstr.	501	Nippes	50733	50126	23	15	95	1	9		
01879	Kretzerstr.	501	Nippes	50733	50125	23	15	95			2	26
01880	Kreutzerstr.	104	Neustadt/Nord	50672	10405	04	18	93	5	9	2	12
03717	Kreuzblumenweg	608	Volkhoven/Weiler	50765	60802	28	16	95	1	37	22	34
03841	Kreuzchesweg	807	Brück	51109	80703	39	17	93				
01881	Kreuzgasse	103	Altstadt/Nord	50667	10302	04	18	93	1	9	2	4
01882	Kreuznacher Str.	203	Raderberg	50968	20302	07	13	94	1	9		
01882	Kreuznacher Str.	203	Raderberg	50968	20303	07	13	94	11	73		
01883	Kriegerhofstr.	602	Fühlingen	50769	60202	29	16	95	1	27d	2	36
01883	Kriegerhofstr.	602	Fühlingen	50769	60201	29	16	95	45	55	42	50
01883	Kriegerhofstr.	609	Chorweiler	50765	60904	29	16	95	69	71		
01884	Kriegerplatz	506	Longerich	50739	50612	27	16	95			2	10
05024	Krieger-Str.	709	Grenge	51147	70902	33	17	93	1	1	10	20
01885	Krieler Str.	303	Lindenthal	50935	30315	14	14	94	3	21	2	2a
01885	Krieler Str.	303	Lindenthal	50935	30314	14	14	94	63	117	4	100
01886	Kriemhildplatz	502	Mauenheim	50739	50203	25	16	95	1	21	2	22
05026	Kriemhildstr. (Rodenkirchen)	208	Rodenkirchen	50996	20808	08	13	94	1	17		
05025	Kriemhildstr. (Wahnheide)	710	Wahnheide	51147	71007	32	17	93	3	27	6	30
01887	Kringsweg	303	Lindenthal	50931	30308	14	14	94	1	15	2	24
01887	Kringsweg	303	Lindenthal	50931	30304	14	14	94	19	21	26	34
03448	Krohstr.	201	Bayenthal	50968	20105	07	13	94			2	4
01890	Krokusweg	905	Dellbrück	51069	90501	42	19	101	1	29	2	12
01891	Krombachweg	605	Lindweiler	50767	60501	28	16	95	1	29	2	62
01892	Kronenburger Str.	303	Lindenthal	50935	30301	14	14	94	1	21	2	28

Straße		Stadtteil		Post- leitzahl	Wahlkreis / -bezirk				ungerade Hausnummer		gerade Hausnummer	
Schlüssel	Name	Schlüssel	Name		Stimmbezirk	Kommunal	Landtag	Bundestag	von	bis	von	bis
01893	Kronengasse	103	Altstadt/Nord	50667	10302	04	18	93	5	27	4	12
05921	Kronstädter Str.	307	Weiden	50858	30713	17	14	94	1	169		
05921	Kronstädter Str.	307	Weiden	50858	30701	16	14	94			2	8
05921	Kronstädter Str.	307	Weiden	50858	30712	17	14	94			10	24
05921	Kronstädter Str.	307	Weiden	50859	30712	17	14	94			100	100
01894	Kroppacher Str.	801	Humboldt/Gremberg	51105	80103	37	18	93	1	9	2	10
01895	Kropsburgweg	507	Bilderstöckchen	50739	50702	25	15	95	1	7	2	8
01888	Krötschweg	612	Worringen	50769	61201	30	16	95	1	1	2	12
01889	Kröver Str.	205	Zollstock	50969	20509	11	13	94	1	5	2	28
01896	Krückelstr.	701	Poll	51105	70103	35	17	93	1	29		
01896	Krückelstr.	701	Poll	51105	70104	35	17	93			14	34
01898	Krumbacher Str.	406	Ossendorf	50827	40603	22	15	95	1	1	2	22
01899	Krummer Büchel	101	Altstadt/Süd	50676	10120	06	13	94	1	5	2	18
01897	Krüthstr.	501	Nippes	50733	50102	24	15	95	1	13	6	26
01897	Krüthstr.	501	Nippes	50733	50101	24	15	95	27	33	30	52
01900	Kuckelbergweg	905	Dellbrück	51069	90514	42	19	101	1	15	2	6
01901	Kuckucksweg	404	Vogelsang	50829	40401	20	15	95	1	35	2	50
05028	Kuckucksweg (Godorf)	211	Godorf	50997	21102	09	13	94	1	17	2	12
01904	Kuenstr.	501	Nippes	50733	50122	23	15	95	1	29	2	40
01904	Kuenstr.	501	Nippes	50733	50123	23	15	95	33	59	42	86a
01902	Kühgasse	101	Altstadt/Süd	50676	10120	06	13	94	1	1		
01909	Kuhlemannstr.	101	Altstadt/Süd	50676	10118	01	13	94	1	1		
01910	Kuhlenweg	601	Merkenich	50769	60101	30	16	95				
01911	Kuhweg	504	Niehl	50735	50411	26	16	95			20	20
01903	Kühzällerweg	904	Holweide	51067	90406	41	19	101	1	39	2	18
01912	Kulmbacher Str.	804	Höhenberg	51103	80403	36	18	93	1	7	2	10
01913	Kunftstr.	802	Kalk	51103	80201	37	18	93			2	4
01914	Kunibertsgasse	103	Altstadt/Nord	50668	10306	04	18	93	1	13	10	10
01915	Kunibertskloster	103	Altstadt/Nord	50668	10306	04	18	93	1	13	6	20
01916	Kunibertsklostergasse	103	Altstadt/Nord	50668	10306	04	18	93	1	3	2	2
05030	Kunibertweg	209	Weiß	50999	20906	09	13	94	1	15	2	16
01918	Kunstfelder Str.	907	Dünnwald	51069	90704	44	19	101	1	39		
01919	Kupfergasse	103	Altstadt/Nord	50667	10302	04	18	93	27	27	2	18
05031	Kupfergasse (Urbach)	707	Urbach	51145	70707	33	17	93	1	37	6	16
01905	Küppergasse	806	Merheim	51109	80601	38	17	93			2	2

Straße		Stadtteil		Post- leitzahl	Wahlkreis / -bezirk				ungerade Hausnummer		gerade Hausnummer	
Schlüssel	Name	Schlüssel	Name		Stimmbezirk	Kommunal	Landtag	Bundestag	von	bis	von	bis
01906	Küppersteger Weg	906	Höhenhaus	51061	90604	44	19	101	1	7	2	18
01920	Kurfürstenstr.	102	Neustadt/Süd	50678	10204	02	13	94	1	29	2	26
05141	Kurische Str.	206	Rondorf	50997	20602	10	13	94	1	49	4	26
01921	Kurscheider Weg	604	Heimersdorf	50767	60405	29	16	95	1	11	2	12
01922	Kurt-Alder-Str.	909	Flittard	51061	90902	45	19	101	1	11	2	24
03706	Kurt-Edelhagen-Str.	808	Rath/Heumar	51107	80803	39	17	93	1	3	2	32
01907	Kürtenstr.	803	Vingst	51107	80301	36	18	93	1	1	2	4
03689	Kurt-Hackenberg-Platz	103	Altstadt/Nord	50667	10304	06	18	93	1	1		
06146	Kurt-Henn-Platz	808	Rath/Heumar	51107	80806	39	17	93				
06171	Kurt-Rossa-Platz	103	Altstadt/Nord	50667	10304	06	18	93				
05033	Kurt-Schumacher-Str.	705	Eil	51145	70502	34	17	93	1	25		
05033	Kurt-Schumacher-Str.	705	Eil	51145	70501	34	17	93			6	30
01924	Kurt-Weill-Weg	405	Bocklemünd/Mengenich	50829	40503	20	15	95	3	31	2	82
01926	Kurze Str.	802	Kalk	51103	80208	37	18	93	1	13	2a	20
05034	Kurze Str. (Weiden)	307	Weiden	50858	30704	16	14	94	1	23	2	16
01925	Kurzer Damm	612	Worringen	50769	61205	30	16	95	1	19	2	14
01927	Kuseler Str.	507	Bilderstöckchen	50739	50704	25	15	95	1	5	2	8
01928	Kuskestr.	603	Seeberg	50769	60306	29	16	95	1	5	2	14
05029	Küstriner Weg	307	Weiden	50858	30705	16	14	94	1	9	2	10
01929	Kuthstr.	803	Vingst	51107	80303	36	18	93	1	65	2	42
01929	Kuthstr.	803	Vingst	51107	80301	36	18	93	87	155	48	180
05035	Kuxgasse	713	Libur	51147	71301	32	17	93	3	25	2	18
01931	Kyffhäuserstr.	102	Neustadt/Süd	50674	10223	03	13	94	1	17		
01931	Kyffhäuserstr.	102	Neustadt/Süd	50674	10224	03	13	94	19	59	4	52
01932	Kyllburger Str.	302	Sülz	50937	30219	13	14	94	1	15	2	24
01933	Kyllstr.	102	Neustadt/Süd	50678	10205	02	13	94	1	19	2	16b
05037	Kyllstr. (Rodenkirchen)	208	Rodenkirchen	50996	20810	08	13	94	1	13	4	4
06079	Kyotoplatz	103	Altstadt/Nord	50670	10311	05	18	93				
03472	Kyotostr.	103	Altstadt/Nord	50670	10313	04	18	93	1	27		

Straße		Stadtteil		Post- leitzahl	Wahlkreis / -bezirk				ungerade Hausnummer		gerade Hausnummer	
Schlüssel	Name	Schlüssel	Name		Stimmbezirk	Kommunal	Landtag	Bundestag	von	bis	von	bis
03958	L.-Fritz-Gruber-Platz	103	Altstadt/Nord	50667	10304	06	18	93				
01934	Lachermer Weg	506	Longerich	50737	50602	27	16	95	5	21g	10	22h
01935	Lacher Broch	904	Holweide	51067	90413	41	19	101	1	9	2	10
01936	Lachsgasse	504	Niehl	50735	50401	27	16	95	3	7	2	22
06063	Lackgässchen	205	Zollstock	50968	20501	11	13	94			2	26
01939	Lagerhauskai	504	Niehl	50735	50411	26	16	95				
01940	Lahnstr.	801	Humboldt/Gremberg	51105	80102	37	18	93	1	31	2	30
05043	Lahnstr. (Lövenich)	308	Lövenich	50859	30806	17	14	94	1	47	2	32
05043	Lahnstr. (Lövenich)	308	Lövenich	50859	30805	17	14	94	49	65	38	70
05044	Lahnstr. (Rodenkirchen)	208	Rodenkirchen	50996	20808	08	13	94	1	13	2	14
05046	Lambertsstr.	212	Immendorf	50997	21201	10	13	94	3	23		
01938	Lämmerstr.	507	Bilderstöckchen	50739	50709	25	15	95	1	17	2	10
05047	Lammethshofweg	306	Junkersdorf	50858	30610	16	14	94	1	5	2	30
01942	Landgrafenstr.	303	Lindenthal	50931	30311	14	14	94	1	49	2	36
01942	Landgrafenstr.	303	Lindenthal	50931	30322	14	14	94	53	103	54	98c
01942	Landgrafenstr.	303	Lindenthal	50931	30321	15	14	94	103a	115	100	106b
01942	Landgrafenstr.	303	Lindenthal	50931	30324	15	14	94	121	127	108	114
01943	Landmannstr.	402	Neuehrenfeld	50825	40213	21	15	95	1	31	2	12
01943	Landmannstr.	402	Neuehrenfeld	50825	40212	21	15	95	33	43	14	64
05048	Landsberger Str.	206	Rondorf	50997	20602	10	13	94	1	19	2	4
01944	Landsbergstr.	101	Altstadt/Süd	50678	10108	01	13	94	1	45	2	46
01945	Landskronstr.	205	Zollstock	50969	20501	11	13	94	1	11	2	12
01946	Lange Heide	905	Dellbrück	51069	90516	42	19	101	1	23	2	18
05049	Langeler Berg	715	Langel	51143	71501	31	17	93	1	1a	10	10
05049	Langeler Berg	715	Langel	51143	71502	31	17	93	25	29	12	30
01947	Langeler Damm	601	Merkenich	50769	60101	30	16	95	25	115		
01948	Langeler Kreuzweg	601	Merkenich	50769	60101	30	16	95	121	131	114	166
01949	Langeler Weg	612	Worringen	50769	61207	30	16	95	1	41	2	46
01949	Langeler Weg	612	Worringen	50769	61206	30	16	95			100	100
01950	Langemaß	901	Mülheim	51063	90119	43	19	101	1	23	2	22
05050	Langenacker Hof	213	Meschenich	50997	21301	10	13	94			0	
05993	Langenackerstr.	213	Meschenich	50997	21303	10	13	94				
01951	Langenbacher Weg	605	Lindweiler	50767	60502	28	16	95	1	5	2	10
03673	Langenbergstr.	610	Blumenberg	50765	61002	30	16	95	1	229	2	28
03673	Langenbergstr.	610	Blumenberg	50765	61001	30	16	95	251	309	30	172

Straße		Stadtteil		Post- leitzahl	Wahlkreis / -bezirk				ungerade Hausnummer		gerade Hausnummer	
Schlüssel	Name	Schlüssel	Name		Stimmbezirk	Kommunal	Landtag	Bundestag	von	bis	von	bis
01952	Langendahlweg	805	Ostheim	51107	80503	38	18	93				
05052	Langgasse (Junkersdorf)	306	Junkersdorf	50858	30602	16	14	94	1	31	2	24
05054	Langobardenplatz	704	Gremberghoven	51149	70402	34	17	93	1	3	2	4
01954	Langobardenstr.	105	Deutz	50679	10509	06	18	93			64	64
01955	Lansstr.	402	Neuehrenfeld	50825	40216	21	15	95	1	31	2	12
05041	Lärchenweg (Junkersdorf)	306	Junkersdorf	50858	30606	14	14	94	1	23	2	8
05039	Lärchenweg (Pesch)	606	Pesch	50767	60606	28	16	95	1	13		
01956	Lasker-Schüler-Str.	405	Bocklemünd/Mengenich	50829	40507	20	15	95	1	9	10	18
01957	Lassallestr.	901	Mülheim	51065	90107	43	19	101	59	61	34	60
01957	Lassallestr.	901	Mülheim	51065	90111	43	19	101	63	65	64	82
03829	Laubingerweg	403	Bickendorf	50827	40304	22	15	95	1	57		
01958	Laubweg	905	Dellbrück	51069	90501	42	19	101	1	13	2	12
01959	Laudahnstr.	303	Lindenthal	50937	30303	14	14	94	1	37	2	28
01960	Laufenbergstr.	901	Mülheim	51063	90103	43	19	101	1	5	6	56
03900	Laura-Oelbermann-Promenade	101	Altstadt/Süd	50678	10109	01	13	94				
01961	Laurentius-Siemer-Str.	604	Heimersdorf	50767	60401	29	16	95	1a	7	2	22
01962	Laurengittergäßchen	103	Altstadt/Nord	50667	10304	06	18	93				
01964	Laurenz-Kiesgen-Str.	701	Poll	51105	70103	35	17	93	1	77	2	62
01965	Laurenzplatz	103	Altstadt/Nord	50667	10304	06	18	93	1	5	2	6
01966	Lautenthaler Weg	906	Höhenhaus	51061	90605	44	19	101	1	5	2	4
01967	Lauterberger Weg	906	Höhenhaus	51061	90605	44	19	101	1	3	2	4
01968	Lavendelweg	603	Seeberg	50769	60303	29	16	95	1	13	2	8
01969	Lebensbaumweg	604	Heimersdorf	50767	60404	29	16	95	1	51		
01970	Lechenicher Str.	302	Sülz	50937	30228	12	14	94	1	19	2	20
01970	Lechenicher Str.	302	Sülz	50937	30227	13	14	94	21	31	22	34
01971	Lechweg	906	Höhenhaus	51061	90603	44	19	101	1	15	2	22
01972	Legienstr.	901	Mülheim	51063	90101	40	19	101	1	9	2	14
01973	Lehmbacher Weg	807	Brück	51109	80708	39	17	93	1	91		
01973	Lehmbacher Weg	807	Brück	51109	80707	39	17	93			2	130a
01974	Lehmbergweg	611	Roggendorf/Thenhoven	50769	61102	30	16	95	1	1		
01975	Lehmbruckstr.	301	Klettenberg	50939	30101	13	14	94	1	5	2	10
01977	Lehmkuhlerweg	701	Poll	51105	70111	35	17	93				
01978	Leiblplatz	303	Lindenthal	50931	30309	14	14	94	1	5		
01978	Leiblplatz	303	Lindenthal	50931	30308	14	14	94			2	4
01980	Leichtensternstr.	303	Lindenthal	50937	30302	14	14	94	1	29	2	22

Straße		Stadtteil		Post- leitzahl	Wahlkreis / -bezirk				ungerade Hausnummer		gerade Hausnummer	
Schlüssel	Name	Schlüssel	Name		Stimmbezirk	Kommunal	Landtag	Bundestag	von	bis	von	bis
01981	Leichweg	205	Zollstock	50969	20501	11	13	94	1	3	20	22
01982	Leidener Str.	503	Riehl	50735	50311	23	16	95			2	4
05056	Leidenhausener Str.	705	Eil	51145	70506	34	17	93			4	30
05056	Leidenhausener Str.	705	Eil	51145	70505	33	17	93	5	83	32a	64
01983	Leimbachweg	907	Dünnwald	51069	90701	44	19	101	1	41	2	60
05057	Leimkaul	715	Langel	51143	71501	31	17	93	3	27	2	26
01984	Leinenweberstr.	612	Worringen	50769	61204	30	16	95	1	15b	2	18
03523	Leineweg	609	Chorweiler	50765	60905	29	16	95			2	22
03599	Leinsamenweg	305	Müngersdorf	50933	30507	16	14	94	1	59	2	102a
03599	Leinsamenweg	305	Müngersdorf	50933	30506	16	14	94	67	83a	104	142
01985	Leipziger Platz	501	Nippes	50733	50117	24	15	95	3	13		
05059	Leipziger Str.	307	Weiden	50858	30712	17	14	94	1	13		
05059	Leipziger Str.	307	Weiden	50858	30713	17	14	94			8	22
01986	Lemgoer Str.	807	Brück	51109	80708	39	17	93	1	23	2	22
01987	Lenauplatz	402	Neuehrenfeld	50825	40212	21	15	95	3	7	6	8
01987	Lenauplatz	402	Neuehrenfeld	50825	40213	21	15	95	9	11	10	12
01988	Lenaustr.	402	Neuehrenfeld	50825	40213	21	15	95	1	17		
01988	Lenaustr.	402	Neuehrenfeld	50825	40212	21	15	95			10	18
05060	Lenaustr. (Junkersdorf)	307	Weiden	50858	30703	16	14	94	1	15	2	18
01989	Lenbachstr.	501	Nippes	50733	50101	24	15	95	3	13	2	12
03814	Lennéplatz	503	Riehl	50735	50311	23	16	95				
01992	Lentstr.	104	Neustadt/Nord	50668	10418	05	18	93	1	3	4	30
03649	Leo-Amann-Park	401	Ehrenfeld	50825	40119	19	15	95				
06071	Leo-Kowalski-Str.	308	Lövenich	50859	30807	17	14	94	5	39	8	72
05062	Leonberger Str.	706	Porz	51145	70602	34	17	93	1	11	2	24
05063	Leonhardsgasse	309	Widdersdorf	50859	30903	17	14	94	1	59	2	36
01993	Leonhard-Tietz-Str.	101	Altstadt/Süd	50676	10119	01	13	94	1	3	4	10
05064	Leonorenweg	703	Ensen	51149	70306	34	17	93	1	15	2	50
01994	Leopold-Gmelin-Str.	909	Flittard	51061	90905	45	19	101			2	10
01994	Leopold-Gmelin-Str.	909	Flittard	51061	90906	45	19	101	7	37	12	108
01995	Leostr.	401	Ehrenfeld	50823	40114	18	15	95	1	25a	14	36
01995	Leostr.	401	Ehrenfeld	50823	40115	18	15	95	27	41	38	56
01995	Leostr.	401	Ehrenfeld	50823	40112	18	15	95	49	77		
01995	Leostr.	401	Ehrenfeld	50823	40113	18	15	95			58	86
05065	Leostr. (Eil)	705	Eil	51145	70501	34	17	93	1	51	2	54

Straße		Stadtteil		Post- leitzahl	Wahlkreis / -bezirk				ungerade Hausnummer		gerade Hausnummer	
Schlüssel	Name	Schlüssel	Name		Stimmbezirk	Kommunal	Landtag	Bundestag	von	bis	von	bis
03723	Lerchenspornweg	608	Volkhoven/Weiler	50765	60803	28	16	95	9	37		
01996	Lerchenweg	405	Bocklemünd/Mengenich	50829	40503	20	15	95	11	51a	2	54
05066	Lerchenweg (Ensen)	703	Ensen	51149	70301	35	17	93	1	3	2	8
05067	Lerchenweg (Rondorf)	206	Rondorf	50997	20610	10	13	94	1	21a	2	8
05067	Lerchenweg (Rondorf)	206	Rondorf	50997	20609	10	13	94			14	18
05069	Lerschstr.	307	Weiden	50858	30705	16	14	94	1	19	2	20
01997	Lessingstr.	401	Ehrenfeld	50825	40122	19	15	95	7	63	2	72
05072	Lessingstr. (Rodenkirchen)	208	Rodenkirchen	50996	20806	08	13	94	1	7	4	18
05071	Lessingstr. (Weiden)	307	Weiden	50858	30704	16	14	94	1	65	2	52
05071	Lessingstr. (Weiden)	307	Weiden	50858	30703	16	14	94	67	97	62	72
05073	Letterhausstr.	606	Pesch	50767	60606	28	16	95	1	21		
01998	Leuchterstr.	907	Dünnwald	51069	90707	44	19	101	11	45		
01998	Leuchterstr.	907	Dünnwald	51069	90706	44	19	101	55	131	2	128
01998	Leuchterstr.	907	Dünnwald	51069	90709	44	19	101	135	193		
01998	Leuchterstr.	907	Dünnwald	51069	90708	44	19	101	203	221	132	196
05075	Leuschhofgasse	707	Urbach	51145	70707	33	17	93	5	7	2	22
01999	Leuthenstr.	505	Weidenpesch	50737	50504	26	16	95	1	15	2	8
01999	Leuthenstr.	505	Weidenpesch	50735	50504	26	16	95	19	25		
02000	Leverkusener Str.	909	Flittard	51061	90903	45	19	101			2	2
03954	Lew-Kopelew-Weg	302	Sülz	50935	30233	13	14	94				
02001	Leybergstr.	302	Sülz	50939	30201	12	14	94	1	1	2	18
02001	Leybergstr.	302	Sülz	50939	30202	12	14	94			20	20
02002	Leyboldstr.	202	Marienburg	50968	20204	08	13	94	1	19a	2	44
02002	Leyboldstr.	202	Marienburg	50968	20203	08	13	94	21	33	50	92
02003	Leyendeckerstr.	401	Ehrenfeld	50825	40119	19	15	95	1	65	2	8
02003	Leyendeckerstr.	401	Ehrenfeld	50825	40120	19	15	95	67a	115	10	44
02004	Leystapelwerft	103	Altstadt/Nord	50676	10304	06	18	93				
05797	Libellenweg	711	Wahn	51147	71106	32	17	93	1	15	2	28
02005	Liblarer Str.	204	Raderthal	50968	20402	07	13	94	1	19		
02005	Liblarer Str.	204	Raderthal	50968	20404	07	13	94			2	20
06035	Liburer Landstr.	713	Libur	51147	71301	32	17	93	45	45		
05079	Liburer Str. (Libur)	713	Libur	51147	71301	32	17	93	1	75	2	32
02006	Lichhof	101	Altstadt/Süd	50676	10120	06	13	94	1	5	2	18
05080	Lichpfad	707	Urbach	51145	70707	33	17	93	1	11	2	8
02007	Lichtenbergstr.	402	Neuehrenfeld	50825	40214	21	15	95			2	10

Straße		Stadtteil		Post- leitzahl	Wahlkreis / -bezirk				ungerade Hausnummer		gerade Hausnummer	
Schlüssel	Name	Schlüssel	Name		Stimmbezirk	Kommunal	Landtag	Bundestag	von	bis	von	bis
02008	Lichtstr.	401	Ehrenfeld	50825	40102	19	15	95	15	49	2	68
02009	Liebelerweg	907	Dünnwald	51069	90702	44	19	101	1	31	2	20
02010	Liebermannstr.	305	Müngersdorf	50933	30504	16	14	94	1	19	2	12
02011	Liebigstr.	402	Neuehrenfeld	50823	40207	21	15	95	1	51	24	116a
02011	Liebigstr.	402	Neuehrenfeld	50823	40204	21	15	95	145	233	118	232
02011	Liebigstr.	507	Bilderstöckchen	50739	50709	25	15	95	235	257	236	256
05082	Liebigstr. (Weiden)	307	Weiden	50859	30707	17	14	94	1	13	2	28
02012	Liedbergweg	907	Dünnwald	51069	90701	44	19	101	1	35	2	36
05084	Liegnitzer Str.	707	Urbach	51145	70701	33	17	93	21	33	2	32
02013	Liegnitzstr.	505	Weidenpesch	50737	50502	26	16	95	1	7	2	2
02014	Lieserstr.	302	Sülz	50937	30218	13	14	94	1	5	2	8
02015	Lievergesberg	612	Worringen	50769	61205	30	16	95	1a	107	2	118
06073	Ligusterweg	608	Volkhoven/Weiler	50765	60801	28	16	95	1	15	2	14
02016	Liliencronstr.	303	Lindenthal	50931	30305	14	14	94			2	8
02017	Lilienthalstr.	802	Kalk	51103	80203	37	18	93	5	13	10	34
05085	Lilienweg	714	Zündorf	51143	71412	31	17	93	1	49	2	56
03492	Liller Str.	609	Chorweiler	50765	60901	29	16	95	7	7	2	2
06167	Lilli-Henoch-Str.	306	Junkersdorf	50858	30601	16	14	94	1	23	2	30
02018	Limbachstr.	803	Vingst	51107	80301	36	18	93				
02019	Limburger Str.	104	Neustadt/Nord	50672	10401	04	18	93	1	39	2	26
02020	Limmatstr.	908	Stammheim	51061	90801	45	19	101	1	9	2	10
05914	Lina-Bommer-Weg	704	Gremberghoven	51149	70401	34	17	93	1	7	2	6
02021	Lindauer Str.	303	Lindenthal	50935	30316	13	14	94	1	73		
05939	Lindelaufstr.	906	Höhenhaus	51061	90610	44	19	101	1	41	2	60
02022	Lindemannstr.	506	Longerich	50737	50608	27	16	95	1	17	2	30
02023	Lindenallee	202	Marienbourg	50968	20203	08	13	94	1	43k	2	70
02023	Lindenallee	202	Marienbourg	50968	20204	08	13	94	45	61	76	92
02024	Lindenbornstr.	401	Ehrenfeld	50823	40103	18	15	95	1	21	16	32
02025	Lindenburger Allee	303	Lindenthal	50931	30310	14	14	94	1	21	2	44
02026	Lindenhof	303	Lindenthal	50937	30303	14	14	94	3	13	4	14
02027	Lindenstr.	102	Neustadt/Süd	50674	10231	03	13	94	1	63		
02027	Lindenstr.	102	Neustadt/Süd	50674	10232	03	13	94	65	99	2	94
05086	Lindenstr. (Auweiler)	607	Esch/Auweiler	50765	60701	28	16	95	1	23	2	8
02028	Lindenthalgürtel	303	Lindenthal	50935	30301	14	14	94	1a	29	2	46
02028	Lindenthalgürtel	303	Lindenthal	50935	30313	14	14	94	31	51	48	58

Straße		Stadtteil		Post- leitzahl	Wahlkreis / -bezirk				ungerade Hausnummer		gerade Hausnummer	
Schlüssel	Name	Schlüssel	Name		Stimmbezirk	Kommunal	Landtag	Bundestag	von	bis	von	bis
02028	Lindenthalgürtel	303	Lindenthal	50935	30312	14	14	94	55	77	58a	84
02028	Lindenthalgürtel	303	Lindenthal	50935	30311	14	14	94	81	105	92	102
05089	Lindenweg (Hochkirchen)	206	Rondorf	50997	20609	10	13	94	17	45a	10	62
05088	Lindenweg (Junkersdorf)	306	Junkersdorf	50858	30602	16	14	94			2	24
05090	Linder Höhe	712	Lind	51147	71201	32	17	93	1a	11a	4	10
05092	Linder Mauspfad	712	Lind	51147	71201	32	17	93	1	115		
05092	Linder Mauspfad	712	Lind	51147	71202	32	17	93	117	129a		
05092	Linder Mauspfad	710	Wahnheide	51147	71007	32	17	93	139	191		
05092	Linder Mauspfad	710	Wahnheide	51147	71004	32	17	93	195	221		
05093	Linder Weg	710	Wahnheide	51147	71004	32	17	93			2	4
05093	Linder Weg	710	Wahnheide	51147	71007	32	17	93	7	69	8	78
05093	Linder Weg	712	Lind	51147	71202	32	17	93	77	99	86	98
05093	Linder Weg	712	Lind	51147	71204	32	17	93	105	127	100	122
02029	Lindlarer Str.	807	Brück	51109	80702	39	17	93	1	43	2	30
02030	Lindweilerweg	506	Longerich	50739	50614	27	16	95	117	119	88	156
02032	Linnicher Str.	305	Müngersdorf	50933	30503	15	14	94	45	77	48	66
02033	Lintgasse	103	Altstadt/Nord	50667	10305	06	18	93	1	29	4	28
02034	Linzer Str.	302	Sülz	50939	30204	12	14	94	21	57		
02034	Linzer Str.	302	Sülz	50939	30202	12	14	94			34	60
02035	Lipizzaner Str.	504	Niehl	50735	50414	27	16	95	1	11	2	16
02036	Lippeweg	906	Höhenhaus	51061	90602	44	19	101	1	23	2	24
02036	Lippeweg	906	Höhenhaus	51061	90601	44	19	101	25	95	40	82
03775	Lis-Böhle-Park	501	Nippes	50733	50123	23	15	95				
05989	Lise-Meitner-Ring	305	Müngersdorf	50933	30506	16	14	94			2	2
05989	Lise-Meitner-Ring	308	Lövenich	50859	30808	16	14	94				
05989	Lise-Meitner-Ring	309	Widdersdorf	50859	30901	17	14	94				
05096	Lisztstr.	208	Rodenkirchen	50999	20814	09	13	94	3	15	4	20
03493	Liverpooler Platz	609	Chorweiler	50765	60901	29	16	95	1	19		
05973	Livlandstr.	704	Gremberghoven	51149	70401	34	17	93				
02037	Lobensteiner Weg	804	Höhenberg	51103	80403	36	18	93	1	9	2	12
02038	Lobositzstr.	505	Weidenpesch	50737	50504	26	16	95	1	15	2	16
02039	Lochnerstr.	102	Neustadt/Süd	50674	10226	03	13	94	1	17	4	22
03473	Lochumer Weg	605	Lindweiler	50767	60502	28	16	95	1	5	2	24
02041	Loestr.	802	Kalk	51103	80203	37	18	93	1	19	2	18
02045	Lohmarer Str.	801	Humboldt/Gremberg	51105	80107	36	18	93	1	15	2	12

Straße		Stadtteil		Post- leitzahl	Wahlkreis / -bezirk				ungerade Hausnummer		gerade Hausnummer	
Schlüssel	Name	Schlüssel	Name		Stimmbezirk	Kommunal	Landtag	Bundestag	von	bis	von	bis
02046	Lohmühlenstr.	901	Mülheim	51063	90104	43	19	101			2	20
02047	Lohmüllerstr.	506	Longerich	50737	50608	27	16	95	1	35		
02047	Lohmüllerstr.	506	Longerich	50737	50607	27	16	95			2	38
02048	Lohnskotter Weg	907	Dünnwald	51069	90704	44	19	101	1	21		
02048	Lohnskotter Weg	907	Dünnwald	51069	90705	44	19	101			2	20
02049	Lohrbergstr.	301	Klettenberg	50939	30102	13	14	94	1	49	2	50
02050	Lohsestr.	501	Nippes	50733	50105	24	15	95	1	35	6	44
02050	Lohsestr.	501	Nippes	50733	50104	24	15	95	37	67	46	70
03928	Lokomotivstr.	501	Nippes	50733	50106	25	15	95	1	21	2	162
03494	Londoner Platz	609	Chorweiler	50765	60901	29	16	95	1	1	2	6
02051	Longericher Hauptstr.	506	Longerich	50739	50612	27	16	95	7	13	2	58
02051	Longericher Hauptstr.	506	Longerich	50739	50611	27	16	95	25	87	62	90
02051	Longericher Hauptstr.	506	Longerich	50739	50614	27	16	95	91	123	100	132
02052	Longericher Str.	507	Bilderstöckchen	50739	50705	25	15	95	1	37	2	28
02052	Longericher Str.	507	Bilderstöckchen	50739	50702	25	15	95	43	159	136	164
02052	Longericher Str.	507	Bilderstöckchen	50739	50701	25	15	95	173	239	200	214
02052	Longericher Str.	506	Longerich	50739	50614	27	16	95	239a	251		
02052	Longericher Str.	506	Longerich	50739	50607	27	16	95	335	399	384	396
02052	Longericher Str.	506	Longerich	50739	50608	27	16	95	401	425	218	382a
02052	Longericher Str.	506	Longerich	50739	50608	27	16	95			402	462
02052	Longericher Str.	506	Longerich	50739	50613	27	16	95	427	543	532	546
05100	Longericher Str. (Pesch)	606	Pesch	50767	60603	28	16	95	1	45	2	42
05097	Lönsstr.	307	Weiden	50858	30705	16	14	94	1	37	2	32
02053	Looper Weg	807	Brück	51109	80701	39	17	93	1	3	2	4
05101	Loorweg	715	Langel	51143	71503	31	17	93	9	87	2	94
05101	Loorweg	714	Zündorf	51143	71402	31	17	93	101	187		
05101	Loorweg	714	Zündorf	51143	71401	31	17	93			140	204
02054	Loreleystr.	102	Neustadt/Süd	50677	10211	02	13	94	1	7		
02054	Loreleystr.	102	Neustadt/Süd	50677	10212	02	13	94			2	28
02055	Lorenzstr.	105	Deutz	50679	10510	06	18	93	1	27	2	30
02040	Lörracher Str.	805	Ostheim	51107	80504	38	18	93	1	13	2	8
02056	Lortzingplatz	303	Lindenthal	50931	30323	15	14	94	1	17		
02057	Lortzingstr.	303	Lindenthal	50931	30324	15	14	94	1	35	4	60
02057	Lortzingstr.	303	Lindenthal	50931	30326	15	14	94	45	51	70	72
02058	Losheimer Str.	304	Braunsfeld	50933	30404	15	14	94			2	4

Straße		Stadtteil		Post- leitzahl	Wahlkreis / -bezirk				ungerade Hausnummer		gerade Hausnummer	
Schlüssel	Name	Schlüssel	Name		Stimmbezirk	Kommunal	Landtag	Bundestag	von	bis	von	bis
03600	Lößweg	305	Müngersdorf	50933	30506	16	14	94	1	13	4	12
02059	Lotharstr.	302	Sülz	50937	30210	12	14	94	3	9	12	20
02059	Lotharstr.	302	Sülz	50937	30209	12	14	94			30	40
02060	Lothringer Str.	102	Neustadt/Süd	50677	10215	02	13	94	1	45	2	24
02060	Lothringer Str.	102	Neustadt/Süd	50677	10218	02	13	94	49	49	32	38
02060	Lothringer Str.	102	Neustadt/Süd	50677	10217	02	13	94	57	119	40	78
05103	Lotosweg	210	Sürth	50999	21001	09	13	94	1	39	2	42
02061	Louis-Ferdinand-Str.	501	Nippes	50733	50113	24	15	95	1	9	2	8
02042	Lövenicher Weg	305	Müngersdorf	50933	30502	15	14	94	9	37	2	38
02062	Lovis-Corinth-Str.	305	Müngersdorf	50933	30504	16	14	94	11	19	10	16
02043	Löwenburgstr.	301	Klettenberg	50939	30103	13	14	94	1	39	2	36
02044	Löwengasse	101	Altstadt/Süd	50676	10101	01	13	94	1	17		
06023	Löwenzahnweg	309	Widdersdorf	50859	30901	17	14	94	1	61	2	62
02070	Lübecker Str.	103	Altstadt/Nord	50668	10310	05	18	93	1	15	2	12
02070	Lübecker Str.	104	Neustadt/Nord	50670	10413	05	18	93	19	25	14	28
05114	Lübecker Str. (Weiden)	307	Weiden	50858	30710	17	14	94	1	21	2	8
05104	Lucas-Cranach-Str.	208	Rodenkirchen	50999	20813	09	13	94	3	27	2	26
05105	Lucasstr.	710	Wahnheide	51147	71003	32	17	93	1	15	2	20
03985	Lückerather Str.	906	Höhenhaus	51061	90611	44	19	101			2	24
02071	Lüdenscheider Str.	806	Merheim	51109	80606	38	17	93	1	1	2	30
02072	Lüderichstr.	801	Humboldt/Gremberg	51105	80107	36	18	93	1	39	2	50
02063	Ludolf-Camphausen-Str.	104	Neustadt/Nord	50672	10405	04	18	93	37	41	6	36
02064	Ludwig-Aschoff-Str.	908	Stammheim	51061	90805	45	19	101	1	5	2	20
02065	Ludwig-Gies-Str.	603	Seeberg	50769	60305	29	16	95	1	11	2	20
03574	Ludwig-Heinrich-Str.	608	Volkhoven/Weiler	50765	60801	28	16	95	1	115	2	124
05109	Ludwig-Jahn-Str. (Meschenich)	213	Meschenich	50997	21304	10	13	94	1	9	4	20a
05108	Ludwig-Jahn-Str. (Weiden)	307	Weiden	50858	30703	16	14	94	3	27	2	78
05108	Ludwig-Jahn-Str. (Weiden)	306	Junkersdorf	50858	30601	16	14	94			82	86
02066	Ludwig-Quidde-Platz	809	Neubrück	51109	80901	38	18	93	1	49	2	28
05110	Ludwig-Richter-Str.	208	Rodenkirchen	50999	20813	09	13	94	1	9a	2	10
03610	Ludwig-Ronig-Str.	805	Ostheim	51107	80507	38	18	93			2	10
03610	Ludwig-Ronig-Str.	805	Ostheim	51107	80506	38	18	93	13	27	12	36
02067	Ludwigsburger Str.	507	Bilderstöckchen	50739	50708	25	15	95	1	23	2	18
05933	Ludwig-Schneider-Str.	711	Wahn	51147	71104	32	17	93	1	27	2	40
02068	Ludwigshafer Str.	507	Bilderstöckchen	50739	50703	25	15	95	1	21	2	28

Straße		Stadtteil		Post- leitzahl	Wahlkreis / -bezirk				ungerade Hausnummer		gerade Hausnummer	
Schlüssel	Name	Schlüssel	Name		Stimmbezirk	Kommunal	Landtag	Bundestag	von	bis	von	bis
02069	Ludwigstr.	103	Altstadt/Nord	50667	10304	06	18	93	1	33	2	8
05112	Ludwigstr. (Eil)	705	Eil	51145	70504	34	17	93	1	65		
05112	Ludwigstr. (Eil)	705	Eil	51145	70503	33	17	93			2	22
05113	Ludwigstr. (Weiß)	209	Weiß	50999	20901	09	13	94			2	20
06114	Luftschiff-Platz	501	Nippes	50733	50118	24	15	95	1	33	2	66
02081	Luisenstr.	105	Deutz	50679	10503	06	18	93	1	13	2	20
05117	Luisenweg	703	Ensen	51149	70301	35	17	93	1	1	2	8
02082	Luise-Rehling-Str.	809	Neubrück	51109	80906	39	18	93	1	35	2	38
06157	Luise-Straus-Ernst-Str.	105	Deutz	50679	10501	06	18	93				
02083	Lukasstr.	402	Neuehrenfeld	50823	40203	21	15	95			2	34
05115	Lülsdorfer Str.	715	Langel	51143	71502	31	17	93	29	59	38	70
05115	Lülsdorfer Str.	715	Langel	51143	71501	31	17	93	63	111a	74	128
05115	Lülsdorfer Str.	715	Langel	51143	71504	31	17	93	117	169	134	228a
05115	Lülsdorfer Str.	715	Langel	51143	71503	31	17	93	175	241	230	236
02074	Lülsdorffstr.	901	Mülheim	51063	90106	43	19	101	1	23		
02084	Lungengasse	101	Altstadt/Süd	50676	10119	01	13	94	9	35	2	50
02085	Lupinenweg	905	Dellbrück	51069	90501	42	19	101	29	29	2	32
02086	Lupusstr.	104	Neustadt/Nord	50670	10421	05	18	93	1	45	2	38
02087	Lustheider Str.	803	Vingst	51103	80304	36	18	93	1	47	8	54
05118	Lutherstr.	309	Widdersdorf	50859	30904	17	14	94	1	11		
02075	Lütticher Str.	104	Neustadt/Nord	50674	10404	04	18	93	1	69	54	74
02075	Lütticher Str.	104	Neustadt/Nord	50674	10403	04	18	93			2	52
05116	Lütticher Str. (Porz)	716	Finkenberg	51149	71601	34	17	93			2	64
02076	Lüttringhauser Str.	802	Kalk	51103	80201	37	18	93	1	59	2	64
02077	Lützenkircher Weg	906	Höhenhaus	51061	90603	44	19	101	13	63	2	48
02078	Lützerathstr.	808	Rath/Heumar	51107	80808	39	17	93	3	57	2	44a
02078	Lützerathstr.	808	Rath/Heumar	51107	80803	39	17	93			66	188
02078	Lützerathstr.	808	Rath/Heumar	51107	80804	39	17	93	77	189	190	190
02079	Lützlongericher Str.	506	Longerich	50739	50614	27	16	95	23	77	2	66
02080	Lützowstr.	102	Neustadt/Süd	50674	10233	03	13	94	1	41	2	26
02088	Luxemburger Str.	102	Neustadt/Süd	50674	10223	03	13	94	5	43	2	32
02088	Luxemburger Str.	102	Neustadt/Süd	50674	10224	03	13	94			34	44
02088	Luxemburger Str.	102	Neustadt/Süd	50674	10221	02	13	94	45	83	90	90
02088	Luxemburger Str.	102	Neustadt/Süd	50674	10222	02	13	94			46	88
02088	Luxemburger Str.	302	Sülz	50939	30205	12	14	94	93	179	116	120

Straße		Stadtteil		Post- leitzahl	Wahlkreis / -bezirk				ungerade Hausnummer		gerade Hausnummer	
Schlüssel	Name	Schlüssel	Name		Stimmbezirk	Kommunal	Landtag	Bundestag	von	bis	von	bis
02088	Luxemburger Str.	302	Sülz	50939	30206	12	14	94			124	136
02088	Luxemburger Str.	302	Sülz	50937	30207	12	14	94			150	204
02088	Luxemburger Str.	302	Sülz	50939	30207	12	14	94	181	199		
02088	Luxemburger Str.	302	Sülz	50939	30201	12	14	94	201	201		
02088	Luxemburger Str.	302	Sülz	50937	30210	12	14	94			206	248
02088	Luxemburger Str.	302	Sülz	50939	30210	12	14	94	245	269		
02088	Luxemburger Str.	301	Klettenberg	50937	30110	13	14	94			250	294
02088	Luxemburger Str.	301	Klettenberg	50939	30110	13	14	94	269a	319a		
02088	Luxemburger Str.	301	Klettenberg	50937	30105	13	14	94			296	326
02088	Luxemburger Str.	301	Klettenberg	50939	30105	13	14	94	321	347		
02088	Luxemburger Str.	301	Klettenberg	50937	30102	13	14	94			328	366
02088	Luxemburger Str.	301	Klettenberg	50939	30102	13	14	94	349	351		
02088	Luxemburger Str.	301	Klettenberg	50937	30101	13	14	94			374	426
02088	Luxemburger Str.	301	Klettenberg	50939	30101	13	14	94	427	469a		
05119	Luxemburger Str. (Porz)	716	Finkenberg	51149	71601	34	17	93			2	58
02089	Luxemburger Wall	102	Neustadt/Süd	50674	10222	02	13	94			2	12
02089	Luxemburger Wall	102	Neustadt/Süd	50674	10221	02	13	94	15	15		
02090	Luzerner Weg	901	Mülheim	51063	90122	45	19	101	1	19	2	72
03495	Lyoner Passage	609	Chorweiler	50765	60902	29	16	95	1	5	2	14

Straße		Stadtteil		Post- leitzahl	Wahlkreis / -bezirk				ungerade Hausnummer		gerade Hausnummer	
Schlüssel	Name	Schlüssel	Name		Stimmbezirk	Kommunal	Landtag	Bundestag	von	bis	von	bis
05122	Maarhäuser Weg	704	Gremberghoven	51149	70401	34	17	93	1	1	2	2
05123	Maarstr. (Heumar)	808	Rath/Heumar	51107	80810	39	17	93	1	13	2	22
05124	Maarstr. (Junkersdorf)	306	Junkersdorf	50858	30605	16	14	94	1	29	2	24
02091	Maarweg	304	Braunsfeld	50933	30405	15	14	94	1	25	10	70
02091	Maarweg	304	Braunsfeld	50933	30401	15	14	94	27	39	76	100
02091	Maarweg	401	Ehrenfeld	50825	40102	19	15	95	133	265	102	154
02091	Maarweg	401	Ehrenfeld	50825	40101	19	15	95	271	271	172	172
02092	Maastrichter Str.	104	Neustadt/Nord	50672	10401	04	18	93	3	55	2	46
02093	Machabäerstr.	103	Altstadt/Nord	50668	10306	04	18	93	1	73		
02093	Machabäerstr.	103	Altstadt/Nord	50668	10307	04	18	93			24	70
03572	Madaustr.	806	Merheim	51109	80605	38	17	93	1	7	2	6
02094	Madenburgweg	507	Bilderstöckchen	50739	50704	25	15	95			2	2
05128	Magazinstr.	710	Wahnheide	51147	71005	32	17	93	1	81a	28	58
05128	Magazinstr.	710	Wahnheide	51147	71004	32	17	93			4	24a
05128	Magazinstr.	710	Wahnheide	51147	71003	32	17	93			72	72
05128	Magazinstr.	710	Wahnheide	51147	71002	32	17	93	91	111	118	138
02097	Magnolienweg	603	Seeberg	50769	60303	29	16	95	1	53	2	68
02098	Magnusstr.	103	Altstadt/Nord	50672	10303	04	18	93	3	13	12	18a
02098	Magnusstr.	103	Altstadt/Nord	50672	10301	04	18	93			20	20
02099	Mahagonipfad	604	Heimersdorf	50767	60404	29	16	95	1	35	2	26a
02100	Maiblumenweg	906	Höhenhaus	51061	90612	41	19	101	1	19		
02100	Maiblumenweg	906	Höhenhaus	51061	90613	44	19	101			2	20
02101	Maifischgasse	701	Poll	51105	70106	35	17	93			2	2
02101	Maifischgasse	701	Poll	51105	70105	35	17	93	9	9		
02102	Maiglöckchenweg	603	Seeberg	50769	60302	29	16	95	1	19	2	16
03496	Mailänder Passage	609	Chorweiler	50765	60901	29	16	95	1	83	8	68
02103	Mainastr.	901	Mülheim	51063	90105	43	19	101	3	27	4	14
05130	Mainstr. (Lövenich)	308	Lövenich	50859	30805	17	14	94	1	27	2	36
05131	Mainstr. (Rodenkirchen)	208	Rodenkirchen	50996	20808	08	13	94	5	25	6	28
05131	Mainstr. (Rodenkirchen)	208	Rodenkirchen	50996	20811	08	13	94	43	75	30	76
05129	Mainstr. (Westhoven)	702	Westhoven	51149	70201	35	17	93	5	55	2	54
02104	Mainweg	906	Höhenhaus	51061	90608	44	19	101	1	5	2	6
02104	Mainweg	906	Höhenhaus	51061	90609	44	19	101	7	65	8	80
02104	Mainweg	906	Höhenhaus	51061	90611	44	19	101	79	87	80a	92
02105	Mainzer Str.	102	Neustadt/Süd	50678	10203	02	13	94	1	37	16	38

Straße		Stadtteil		Post- leitzahl	Wahlkreis / -bezirk				ungerade Hausnummer		gerade Hausnummer	
Schlüssel	Name	Schlüssel	Name		Stimmbezirk	Kommunal	Landtag	Bundestag	von	bis	von	bis
02105	Mainzer Str.	102	Neustadt/Süd	50678	10206	02	13	94	39	77	52	84
03604	Maisweg	305	Müngersdorf	50933	30507	16	14	94	1	13	2	20
03674	Malbergstr.	610	Blumenberg	50765	61003	30	16	95	1	61	2	60
02106	Maler-Bock-Gäßchen	101	Altstadt/Süd	50678	10108	01	13	94			2	2a
06118	Malerweg	209	Weiß	50999	20901	09	13	94				
02107	Malmedyer Str.	305	Müngersdorf	50933	30503	15	14	94	1	29	2	18
02108	Malteserstr.	903	Buchheim	51065	90305	40	19	101	7	25	2	32
05133	Malteserstr. (Lövenich)	308	Lövenich	50859	30807	17	14	94	1	89	2	90
02109	Malvenweg	906	Höhenhaus	51061	90607	44	19	101	1	69		
02109	Malvenweg	906	Höhenhaus	51061	90606	44	19	101			2	38
02110	Mandelbaumpfad	604	Heimersdorf	50767	60404	29	16	95	1	47	2	32
02111	Manderscheider Platz	302	Sülz	50937	30211	12	14	94			4	16
02112	Manderscheider Str.	302	Sülz	50937	30212	12	14	94	1	9	2	14
02112	Manderscheider Str.	302	Sülz	50937	30211	12	14	94	23	37		
02113	Manforter Str.	901	Mülheim	51063	90121	43	19	101			8a	16
06007	Manfred-Faber-Weg	708	Elsdorf	51145	70801	33	17	93	1	29	2	44
05132	Mannesmannstr.	207	Hahnwald	50996	20701	10	13	94	1	5	2	10
02114	Mannheimer Str.	805	Ostheim	51107	80504	38	18	93	1	55	2	52a
02114	Mannheimer Str.	805	Ostheim	51107	80503	38	18	93	57	95	54	94
02115	Mannsfelder Str.	203	Raderberg	50968	20302	07	13	94	1	71	4	92
02116	Manstedter Weg	305	Müngersdorf	50933	30501	15	14	94	1	39	2	26
02117	Manteuffelstr.	802	Kalk	51103	80202	37	18	93	3	13	2	30
02118	Marathonweg	305	Müngersdorf	50933	30505	16	14	94	1	1		
02119	Marbergweg	803	Vingst	51107	80303	36	18	93	1	137	2	90
02120	Marburger Str.	804	Höhenberg	51103	80406	38	18	93	1	5	2	4
03956	Marcel-Proust-Promenade	303	Lindenthal	50935	30319	14	14	94			10	10
02095	Märchenstr.	905	Dellbrück	51067	90522	42	19	101	1	57	2	102
03586	Marconistr.	601	Merkenich	50769	60102	30	16	95	1	27	2	38a
05134	Marderallee	308	Lövenich	50859	30808	16	14	94	1	23	2	24
02121	Marderweg	807	Brück	51109	80709	39	17	93	1	11	2	10
02122	Margaretastr.	406	Ossendorf	50827	40602	22	15	95	1	3c		
02122	Margaretastr.	406	Ossendorf	50827	40601	22	15	95	5	63	2	66
05136	Margaretenstr.	713	Libur	51147	71301	32	17	93	3	61	6	82
03874	Margarete-Steiff-Weg	807	Brück	51109	80707	39	17	93	1	15	2	24
02123	Margarethenkloster	103	Altstadt/Nord	50667	10304	06	18	93	5	5		

Straße		Stadtteil		Post- leitzahl	Wahlkreis / -bezirk				ungerade Hausnummer		gerade Hausnummer	
Schlüssel	Name	Schlüssel	Name		Stimmbezirk	Kommunal	Landtag	Bundestag	von	bis	von	bis
05137	Margeritenweg	210	Sürth	50999	21005	09	13	94	1	15	2	12
05138	Margueritenweg	306	Junkersdorf	50858	30603	16	14	94	1	71	2	24
02124	Maria-Ablaß-Platz	103	Altstadt/Nord	50668	10313	04	18	93	15	15	14	14
03906	Maria-Clementine-Martin-Platz	102	Neustadt/Süd	50678	10202	02	13	94				
02125	Maria-Hilf-Str.	102	Neustadt/Süd	50677	10213	02	13	94	1	19	2	14
02126	Maria-Himmelfahrt-Str.	904	Holweide	51067	90412	41	19	101	1	7	2	10
02127	Mariawaldstr.	303	Lindenthal	50935	30301	14	14	94	1	11	2	18
03979	Marie-Curie-Str.	802	Kalk	51103	80208	37	18	93			2	10
06000	Marie-Hüllenkremer-Str.	308	Lövenich	50859	30808	16	14	94	1	61	16	32
02128	Marie-Juchacz-Str.	906	Höhenhaus	51061	90605	44	19	101	1	17	2	30
03524	Marienberger Hof	605	Lindweiler	50767	60501	28	16	95				
02129	Marienberger Weg	605	Lindweiler	50767	60501	28	16	95	1	35c	2	70
02129	Marienberger Weg	605	Lindweiler	50767	60502	28	16	95	37	51	72	78
02130	Marienburger Str.	202	Marienburg	50968	20203	08	13	94	1	39	2	52
02130	Marienburger Str.	202	Marienburg	50968	20204	08	13	94	41	57	54	72
05140	Marienburger Str. (Urbach)	707	Urbach	51145	70703	33	17	93	1	17	2	20
02131	Mariengartengasse	103	Altstadt/Nord	50667	10304	06	18	93	1	13		
02132	Marienheider Str.	907	Dünnwald	51069	90704	44	19	101	1	37	2	42
02133	Marienhof	205	Zollstock	50968	20501	11	13	94	5	23	18	28
02134	Marienplatz	101	Altstadt/Süd	50676	10120	06	13	94	1	19	2	20
05142	Marienplatz (Urbach)	707	Urbach	51145	70702	33	17	93	1	5	2	2
02135	Marienstr.	401	Ehrenfeld	50825	40122	19	15	95	1	7	2	24
02135	Marienstr.	401	Ehrenfeld	50825	40120	19	15	95	13	69	28	86
02135	Marienstr.	401	Ehrenfeld	50825	40123	19	15	95	71	115	90	122
02135	Marienstr.	401	Ehrenfeld	50825	40124	19	15	95	123	163	124	134
05143	Marienstr. (Pesch)	606	Pesch	50767	60603	28	16	95	1	95	2	130
05144	Marienstr. (Widdersdorf)	309	Widdersdorf	50859	30904	17	14	94	1	11	2	26
05146	Marienweg	307	Weiden	50858	30701	16	14	94	1	51	2	56
03875	Marion-Dönhoff-Weg	807	Brück	51109	80707	39	17	93	1	11	2	20
02136	Markgrafenstr.	901	Mülheim	51063	90119	43	19	101	1	129	82	82
03868	Märkischer Weg	802	Kalk	51103	80209	37	18	93				
02137	Markmannsgasse	103	Altstadt/Nord	50667	10305	06	18	93	1	15		
02138	Markomannenstr.	105	Deutz	50679	10508	06	18	93	1	21	2	20
02139	Markt	802	Kalk	51103	80207	37	18	93	1	17	6	40
02140	Marktstr.	203	Raderberg	50968	20302	07	13	94	1	63	2	58

Straße		Stadtteil		Post- leitzahl	Wahlkreis / -bezirk				ungerade Hausnummer		gerade Hausnummer	
Schlüssel	Name	Schlüssel	Name		Stimmbezirk	Kommunal	Landtag	Bundestag	von	bis	von	bis
05148	Marktstr. (Zündorf)	714	Zündorf	51143	71406	31	17	93	3	27	2	20
05148	Marktstr. (Zündorf)	714	Zündorf	51143	71405	31	17	93			22	22a
02141	Markusplatz	204	Raderthal	50968	20404	07	13	94	1	39a	2	32
02142	Markusstr.	204	Raderthal	50968	20404	07	13	94	1	123	124	126
02142	Markusstr.	204	Raderthal	50968	20403	07	13	94			46	112
05149	Markusweg	209	Weiß	50999	20906	09	13	94	5	21	6	24
05151	Marsdorfer Str.	306	Junkersdorf	50858	30608	16	14	94	1	27	2	36
05151	Marsdorfer Str.	306	Junkersdorf	50858	30610	16	14	94	29	59	48	80
02143	Marsenstr.	105	Deutz	50679	10509	06	18	93	1	1	2	6
02144	Marsiliusstr.	302	Sülz	50937	30222	12	14	94	7	43	4	32
02144	Marsiliusstr.	302	Sülz	50937	30226	12	14	94	49	69	34	54
02144	Marsiliusstr.	302	Sülz	50937	30225	12	14	94	83	95	62	78
02145	Marsilstein	101	Altstadt/Süd	50676	10117	03	13	94	3	29	2	6
02146	Marspfortengasse	103	Altstadt/Nord	50667	10304	06	18	93	5	17	6	10
02147	Marsplatz	103	Altstadt/Nord	50667	10304	06	18	93	1	11		
03987	Marta-Hegemann-Str.	506	Longerich	50737	50602	27	16	95	1	31		
02096	Märtenstr.	907	Dünnwald	51069	90709	44	19	101	23	25	8	16
02148	Martersteigstr.	603	Seeberg	50769	60304	29	16	95	1	13	2	22
03876	Martha-Heublein-Str.	807	Brück	51109	80707	39	17	93	1	23	2	72
03821	Martha-Mense-Str.	802	Kalk	51103	80204	37	18	93	1	3	2	22
02149	Marthastr.	905	Dellbrück	51069	90505	42	19	101	1	31	2	34
02149	Marthastr.	905	Dellbrück	51069	90509	42	19	101	33	53		
02150	Martin-Buber-Str.	809	Neubrück	51109	80906	39	18	93	1	29	2	20
02151	Martin-Köllen-Str.	802	Kalk	51103	80204	37	18	93	1	1	8	14
02152	Martin-Luther-Platz	102	Neustadt/Süd	50677	10212	02	13	94	1	5	2	4
02152	Martin-Luther-Platz	102	Neustadt/Süd	50677	10211	02	13	94	7	23		
02152	Martin-Luther-Platz	102	Neustadt/Süd	50677	10212	02	13	94	25	27		
05152	Martin-Luther-Str. (Eil)	705	Eil	51145	70508	34	17	93	1	15	2	38
05153	Martin-Luther-Str. (Esch)	607	Esch/Auweiler	50765	60707	28	16	95	1	15a	2	14
02154	Martinsfeld	101	Altstadt/Süd	50676	10102	01	13	94			2	14
02154	Martinsfeld	101	Altstadt/Süd	50676	10103	01	13	94	17	57	20	46
02155	Martinspfortchen	103	Altstadt/Nord	50667	10305	06	18	93			8	8
02156	Martinstr.	103	Altstadt/Nord	50667	10304	06	18	93	1	39	6	32
05155	Martinsweg	208	Rodenkirchen	50999	20814	09	13	94	1	13	2	14
05156	Martinusstr.	607	Esch/Auweiler	50765	60705	28	16	95	1	61	2	42

Straße		Stadtteil		Post- leitzahl	Wahlkreis / -bezirk				ungerade Hausnummer		gerade Hausnummer	
Schlüssel	Name	Schlüssel	Name		Stimmbezirk	Kommunal	Landtag	Bundestag	von	bis	von	bis
02157	Marzellenstr.	103	Altstadt/Nord	50667	10313	04	18	93	1	9	2	16
02157	Marzellenstr.	103	Altstadt/Nord	50668	10313	04	18	93	11	55	26	86
02158	Masiusstr.	406	Ossendorf	50827	40602	22	15	95	1	41	2	42
02159	Maßliebchenweg	906	Höhenhaus	51061	90612	41	19	101	1	19	2	20
03525	Masurenstr.	609	Chorweiler	50765	60904	29	16	95	1	17	2	4
02160	Matareweg	603	Seeberg	50769	60304	29	16	95	3	7		
02160	Matareweg	603	Seeberg	50769	60305	29	16	95	45	51	30	30
02161	Maternuskirchplatz	102	Neustadt/Süd	50678	10207	02	13	94	1	9	2	16
05158	Maternusplatz	208	Rodenkirchen	50996	20805	08	13	94	1	11	2	10
02162	Maternusstr.	102	Neustadt/Süd	50678	10203	02	13	94	1	11	2	16
02162	Maternusstr.	102	Neustadt/Süd	50678	10201	02	13	94	19	25		
02162	Maternusstr.	102	Neustadt/Süd	50678	10202	02	13	94	27	31	18	32
05159	Maternusstr. (Rodenkirchen)	208	Rodenkirchen	50996	20804	08	13	94	1	39	2	44
05160	Mathäusstr.	704	Gremberghoven	51149	70401	34	17	93				
06014	Mathesenhofweg	309	Widdersdorf	50859	30902	17	14	94	1	155	6	78
02163	Mathias-Brüggen-Str.	403	Bickendorf	50827	40301	20	15	95	1	29	2	22
02163	Mathias-Brüggen-Str.	406	Ossendorf	50827	40603	22	15	95	37a	51	66	80
02163	Mathias-Brüggen-Str.	406	Ossendorf	50829	40603	22	15	95	53	91	82	170
02164	Mathias-Faßbender-Str.	612	Worringen	50769	61206	30	16	95	1	11	2	2
02165	Mathias-Kann-Pfad	803	Vingst	51103	80304	36	18	93				
02166	Mathias Kirchplatz	201	Bayenthal	50968	20103	07	13	94	1	3		
02166	Mathias Kirchplatz	201	Bayenthal	50968	20104	07	13	94	5	29	8	26
02167	Mathias-Schleiden-Str.	503	Riehl	50735	50308	23	16	95	3	23	2	20
02168	Mathiasstr.	101	Altstadt/Süd	50676	10101	01	13	94	5	29	2	24
06163	Mathilde-Herz-Weg	403	Bickendorf	50827	40310	22	15	95	1	11	2	32
02169	Mathildenstr.	105	Deutz	50679	10503	06	18	93	1	39	2	38
02169	Mathildenstr.	105	Deutz	50679	10510	06	18	93	41	81	40	76
05161	Mathildenstr. (Ensen)	703	Ensen	51149	70304	35	17	93	1	17b		
05161	Mathildenstr. (Ensen)	703	Ensen	51149	70305	35	17	93			2	26
05161	Mathildenstr. (Ensen)	703	Ensen	51149	70301	35	17	93	21	41	42	44
03747	Matthias-Müller-Str.	808	Rath/Heumar	51107	80806	39	17	93	1	59	2	98
02170	Mattlenerweg	603	Seeberg	50769	60306	29	16	95	1	13	2	12
03526	Mauenheimer Gürtel	501	Nippes	50733	50112	25	15	95	1	1		
02171	Mauenheimer Str.	501	Nippes	50733	50111	24	15	95	1	25	2	28
02171	Mauenheimer Str.	501	Nippes	50733	50113	24	15	95	43	99	30	92

Straße		Stadtteil		Post- leitzahl	Wahlkreis / -bezirk				ungerade Hausnummer		gerade Hausnummer	
Schlüssel	Name	Schlüssel	Name		Stimmbezirk	Kommunal	Landtag	Bundestag	von	bis	von	bis
02171	Mauenheimer Str.	501	Nippes	50733	50112	25	15	95	119	155	116	150
03753	Maulbronner Str.	805	Ostheim	51107	80506	38	18	93	1	15	2	34
02172	Mauritiuskirchplatz	101	Altstadt/Süd	50676	10114	03	13	94	1	9		
02173	Mauritiussteinweg	101	Altstadt/Süd	50676	10116	03	13	94	1	57	2	54
02173	Mauritiussteinweg	101	Altstadt/Süd	50676	10117	03	13	94	59	85	60	116
02174	Mauritiuswall	101	Altstadt/Süd	50676	10114	03	13	94	1	33	6	68
02174	Mauritiuswall	101	Altstadt/Süd	50676	10115	03	13	94	35	73	70	88
02176	Max-Bruch-Str.	303	Lindenthal	50935	30319	14	14	94	3	11	4	12
04646	Max-Ernst-Str.	309	Widdersdorf	50859	30903	17	14	94	1	35	2	46
02177	Max-Fremery-Str.	403	Bickendorf	50827	40301	20	15	95	1	23	2	46
05935	Max-Glomsda-Str.	701	Poll	51105	70108	35	17	93	3	3	4	4
02178	Maximinenstr.	103	Altstadt/Nord	50668	10307	04	18	93			2	6
05163	Max-Liebermann-Str. (Esch)	607	Esch/Auweiler	50765	60706	28	16	95	1	41	4	46
05164	Max-Liebermann-Str. (Rodenkirchen)	208	Rodenkirchen	50999	20812	09	13	94	3	15	2	16
05835	Max-Pechstein-Str.	306	Junkersdorf	50858	30603	16	14	94	1	41	2	60
03452	Max-Pester-Str.	906	Höhenhaus	51061	90604	44	19	101			2	18
02179	Max-Planck-Str.	909	Flittard	51061	90906	45	19	101	1	1		
02179	Max-Planck-Str.	909	Flittard	51061	90902	45	19	101			2	84
05166	Max-Planck-Str. (Marsdorf)	306	Junkersdorf	50858	30609	14	14	94	3	43	2	46
02180	Max-Reger-Str.	303	Lindenthal	50931	30325	15	14	94			2	6
05927	Max-Reichpietsch-Str.	711	Wahn	51147	71101	32	17	93	1	1	2	38
02181	Max-Scheler-Str.	303	Lindenthal	50935	30318	14	14	94	1	15	4	26
02182	Max-Slevogt-Str.	809	Neubrück	51109	80902	38	18	93	1	1	4	12
05168	Max-von-Schenkendorf-Str.	706	Porz	51143	70608	31	17	93	5	13	2	14
02183	Max-Wallraf-Str.	304	Braunsfeld	50933	30403	15	14	94	1	13e	2	6
02184	Maybachstr.	104	Neustadt/Nord	50670	10411	05	18	93	107	115	8	116
02184	Maybachstr.	104	Neustadt/Nord	50670	10412	05	18	93	149	149	138	140
02184	Maybachstr.	104	Neustadt/Nord	50670	10413	05	18	93	155	177	146	176
02185	Mayener Str.	302	Sülz	50935	30232	13	14	94	1	11	2	14
02186	Mechternstr.	401	Ehrenfeld	50823	40111	18	15	95	1	27	2	28
02186	Mechternstr.	401	Ehrenfeld	50823	40109	18	15	95	29	59a	40	52
02187	Mechtildisstr.	101	Altstadt/Süd	50678	10108	01	13	94	1	9	2	16
02188	Meerfeldstr.	506	Longerich	50737	50603	27	16	95	1	43	2	58
02189	Meersburger Str.	303	Lindenthal	50935	30316	13	14	94	1	19	2	48
02190	Mehlemer Str.	202	Marienburg	50968	20201	08	13	94	1	29	4	24a

Straße		Stadtteil		Post- leitzahl	Wahlkreis / -bezirk				ungerade Hausnummer		gerade Hausnummer	
Schlüssel	Name	Schlüssel	Name		Stimmbezirk	Kommunal	Landtag	Bundestag	von	bis	von	bis
02190	Mehlemer Str.	202	Marienburg	50968	20202	08	13	94	31	33	26	38
02192	Meinerzhager Str.	907	Dünnwald	51069	90704	44	19	101	1	5	2	4
02193	Meininger Str.	804	Höhenberg	51103	80403	36	18	93	1	55	2	46
05864	Meirowskystr.	705	Eil	51145	70501	34	17	93	1	33	2	16
02194	Meisenweg	404	Vogelsang	50829	40401	20	15	95	1	81	2	30
05169	Meisenweg (Ensen)	703	Ensen	51149	70301	35	17	93	1	5	2	6
05170	Meisenweg (Esch)	607	Esch/Auweiler	50765	60705	28	16	95			4	4
05171	Meisenweg (Godorf)	211	Godorf	50997	21102	09	13	94	3	13	2	26
02195	Meister-Anton-Str.	612	Worringen	50769	61204	30	16	95	5	13	2	14
02196	Meister-Ekkehart-Str.	303	Lindenthal	50937	30303	14	14	94	1	11		
02197	Meister-Gerhard-Str.	102	Neustadt/Süd	50674	10227	03	13	94	1	33	2	30
02198	Meister-Johann-Str.	304	Braunsfeld	50933	30404	15	14	94	1	7	4	12
02199	Melanchthonstr.	906	Höhenhaus	51061	90605	44	19	101	1	55	2	80
02200	Melatener Weg	401	Ehrenfeld	50825	40101	19	15	95	25	41	4	20
02201	Melatengürtel	304	Braunsfeld	50933	30408	15	14	94	15	23	2	32
02201	Melatengürtel	401	Ehrenfeld	50823	40104	18	15	95			56	80
02201	Melatengürtel	401	Ehrenfeld	50825	40104	18	15	95	59	93		
02201	Melatengürtel	401	Ehrenfeld	50823	40103	18	15	95			82	98
02201	Melatengürtel	401	Ehrenfeld	50825	40102	19	15	95	101	115		
02201	Melatengürtel	401	Ehrenfeld	50823	40105	18	15	95			102	120
02201	Melatengürtel	401	Ehrenfeld	50825	40105	18	15	95	117	131		
02202	Melchiorstr.	104	Neustadt/Nord	50670	10413	05	18	93	1	35	2	36
02203	Melissenweg	906	Höhenhaus	51061	90606	44	19	101	1	83	2	116
02203	Melissenweg	906	Höhenhaus	51061	90607	44	19	101	85	93	118	142
03694	Melli-Beese-Str.	406	Ossendorf	50829	40603	22	15	95			6	10
02204	Memeler Str.	504	Niehl	50735	50411	26	16	95	1	9	2	22
05172	Memeler Str. (Urbach)	707	Urbach	51145	70701	33	17	93	1	39	2	48
02205	Mendelssohnstr.	403	Bickendorf	50827	40312	22	15	95	1	7	2	8
02206	Mendener Str.	701	Poll	51105	70110	35	17	93	1	13		
02206	Mendener Str.	701	Poll	51105	70111	35	17	93	17	19	2	24
02207	Mengelbergstr.	101	Altstadt/Süd	50676	10102	01	13	94	1	11	2	2
02208	Mengenicher Str.	405	Bocklemünd/Mengenich	50829	40501	20	15	95	3	55	6	28
05175	Mengenicher Str. (Pesch)	606	Pesch	50767	60606	28	16	95	3	25	2	26
05175	Mengenicher Str. (Pesch)	606	Pesch	50767	60604	28	16	95	27	27		
05175	Mengenicher Str. (Pesch)	606	Pesch	50767	60608	28	16	95	29	59	28	32

Straße		Stadtteil		Post- leitzahl	Wahlkreis / -bezirk				ungerade Hausnummer		gerade Hausnummer	
Schlüssel	Name	Schlüssel	Name		Stimmbezirk	Kommunal	Landtag	Bundestag	von	bis	von	bis
02209	Mennweg	601	Merkenich	50769	60101	30	16	95	1	29	2	86
02209	Mennweg	602	Fühlingen	50769	60201	29	16	95	137	145	130	174
02210	Menzelstr.	501	Nippes	50733	50101	24	15	95	1	11	2	14
02211	Mercatorstr.	610	Blumenberg	50765	61003	30	16	95				
02211	Mercatorstr.	609	Chorweiler	50765	60902	29	16	95				
02211	Mercatorstr.	506	Longerich	50737	50611	27	16	95				
02211	Mercatorstr.	603	Seeberg	50769	60301	29	16	95				
03842	Mercedes-Allee	401	Ehrenfeld	50825	40102	19	15	95	1	1		
02212	Mergentheimer Str.	203	Raderberg	50968	20303	07	13	94	1	15	2	40
02213	Merheimer Heide	804	Höhenberg	51103	80406	38	18	93	1	21	2	52
02214	Merheimer Heideweg	804	Höhenberg	51103	80406	38	18	93				
02215	Merheimer Platz	501	Nippes	50733	50102	24	15	95			10	16
02216	Merheimer Str.	501	Nippes	50733	50102	24	15	95	43	67	44	78
02216	Merheimer Str.	501	Nippes	50733	50104	24	15	95	71	89	82	98
02216	Merheimer Str.	501	Nippes	50733	50108	24	15	95	95	181	100	180
02216	Merheimer Str.	501	Nippes	50733	50111	24	15	95	195	215	202	214
02216	Merheimer Str.	501	Nippes	50733	50112	25	15	95	217	285	216	334
02216	Merheimer Str.	502	Mauenheim	50739	50203	25	16	95	303	395	370	440
02216	Merheimer Str.	505	Weidenpesch	50735	50506	26	16	95	463	473	442	502
03497	Merianstr.	609	Chorweiler	50765	60904	29	16	95	1	1		
03497	Merianstr.	602	Fühlingen	50769	60201	29	16	95	1a	1a		
03497	Merianstr.	609	Chorweiler	50765	60904	29	16	95	1b	17		
03497	Merianstr.	603	Seeberg	50769	60306	29	16	95			2	6
03497	Merianstr.	608	Volkhoven/Weiler	50765	60803	28	16	95	91	97	94	110
02217	Merkenicher Hauptstr.	601	Merkenich	50769	60104	30	16	95	43	143	88	168b
02217	Merkenicher Hauptstr.	601	Merkenich	50769	60103	30	16	95	147	231	2	2
02217	Merkenicher Hauptstr.	601	Merkenich	50769	60103	30	16	95			170	224
02217	Merkenicher Hauptstr.	601	Merkenich	50769	60105	30	16	95			248	250
02661	Merkenicher Ringstr.	601	Merkenich	50769	60103	30	16	95	105	149	96	148
02218	Merkenicher Str.	504	Niehl	50735	50402	27	16	95	21	111	22	116
02218	Merkenicher Str.	504	Niehl	50735	50401	27	16	95	123	193	120	184
02218	Merkenicher Str.	504	Niehl	50735	50403	27	16	95	197	319	186	290
02219	Merkenstr.	402	Neuehrenfeld	50825	40211	19	15	95	1	27	2	26
02220	Merkerhofstr.	901	Mülheim	51065	90107	43	19	101	1	13	2	12
05890	Merlinweg	206	Rondorf	50997	20606	10	13	94	1	179	2	72

Straße		Stadtteil		Post- leitzahl	Wahlkreis / -bezirk				ungerade Hausnummer		gerade Hausnummer	
Schlüssel	Name	Schlüssel	Name		Stimmbezirk	Kommunal	Landtag	Bundestag	von	bis	von	bis
02221	Merlostr.	104	Neustadt/Nord	50668	10418	05	18	93	25	25	2	28
02222	Merowingerstr.	102	Neustadt/Süd	50677	10214	02	13	94	3	31	2	14
02222	Merowingerstr.	102	Neustadt/Süd	50677	10213	02	13	94	33	71	16	60
05176	Merrillweg	207	Hahnwald	50996	20701	10	13	94	1	9a	2	18
05177	Merschfeldweg	308	Lövenich	50859	30806	17	14	94	1	9	2	14
03555	Mertener Str.	202	Marienburg	50968	20202	08	13	94	1	7		
02223	Merziger Str.	805	Ostheim	51107	80503	38	18	93	1	21	2	14
02224	Mescheder Str.	806	Merheim	51109	80606	38	17	93	1	7	2	8
05179	Meschenicher Str. (Godorf)	211	Godorf	50997	21101	09	13	94	401	451	408	452
02226	Mesmerstr.	902	Buchforst	51065	90202	40	19	101	1	15	2	12
03912	Messeallee Nord	901	Mülheim	51063	90102	40	19	101				
03449	Messe-Kreisel	105	Deutz	50679	10501	06	18	93	1	3	2	2
03915	Messeplatz	901	Mülheim	50679	90102	40	19	101	1	1		
02228	Methweg	507	Bilderstöckchen	50823	50709	25	15	95			10	22
02228	Methweg	402	Neuehrenfeld	50823	40204	21	15	95	51	55	2	8
02229	Metternicher Str.	205	Zollstock	50969	20518	11	13	94	1	35	2	22
05182	Mettfelder Str.	208	Rodenkirchen	50996	20805	08	13	94	1	25	2	36
02230	Metzer Str.	102	Neustadt/Süd	50677	10215	02	13	94	1	9	2	18
02230	Metzer Str.	102	Neustadt/Süd	50677	10216	02	13	94	11	39	20	32
05183	Metzgersgäßchen	707	Urbach	51145	70707	33	17	93				
02231	Mevissenstr.	104	Neustadt/Nord	50668	10424	05	18	93	1	15	2	16
05924	Michaelshovener Str.	208	Rodenkirchen	50999	20814	09	13	94	1	11	4	10
02232	Michaelstr.	101	Altstadt/Süd	50676	10104	03	13	94	1	7	2	12
05184	Michaelweg	209	Weiß	50999	20905	09	13	94	1	25		
05184	Michaelweg	209	Weiß	50999	20906	09	13	94			2	2
03675	Michelsbergstr.	610	Blumenberg	50765	61004	30	16	95	1	91	2	32
02233	Michelsweg	405	Bocklemünd/Mengenich	50829	40501	20	15	95			2	6
02233	Michelsweg	405	Bocklemünd/Mengenich	50829	40502	20	15	95	5	7		
03454	Mielenforster Heide	905	Dellbrück	51069	90516	42	19	101	1	21	2	28
02234	Mielenforster Kirchweg	905	Dellbrück	51069	90520	42	19	101			2	60
02235	Mielenforster Str.	905	Dellbrück	51069	90518	42	19	101	1	53	50	84
02235	Mielenforster Str.	905	Dellbrück	51069	90519	42	19	101			2	40
04379	Milanweg	309	Widdersdorf	50859	30905	17	14	94	1	3	2	4
05932	Mildred-Scheel-Str.	208	Rodenkirchen	50996	20809	08	13	94	1	25	2	16
02236	Militärringstr.	506	Longerich	50737	50603	27	16	95			1000	1000

Straße		Stadtteil		Post- leitzahl	Wahlkreis / -bezirk				ungerade Hausnummer		gerade Hausnummer	
Schlüssel	Name	Schlüssel	Name		Stimmbezirk	Kommunal	Landtag	Bundestag	von	bis	von	bis
02236	Militärringstr.	405	Bocklemünd/Mengenich	50829	40503	20	15	95				
02236	Militärringstr.	304	Braunsfeld	50933	30404	15	14	94				
02236	Militärringstr.	301	Klettenberg	50939	30101	13	14	94				
02236	Militärringstr.	303	Lindenthal	50935	30319	14	14	94				
02236	Militärringstr.	202	Marienburg	50968	20203	08	13	94				
02236	Militärringstr.	305	Müngersdorf	50933	30505	16	14	94				
02236	Militärringstr.	406	Ossendorf	50829	40603	22	15	95				
02236	Militärringstr.	204	Raderthal	50968	20401	10	13	94				
02236	Militärringstr.	302	Sülz	50937	30233	13	14	94				
02236	Militärringstr.	404	Vogelsang	50829	40406	20	15	95				
02236	Militärringstr.	205	Zollstock	50969	20512	11	13	94				
02237	Miltenberger Str.	804	Höhenberg	51103	80401	36	18	93	1	3	2	4
03624	Miltzstr.	909	Flittard	51061	90901	45	19	101	1	33	4	14
02238	Mindener Str.	105	Deutz	50679	10502	06	18	93			2	6
02239	Minna-Bachem-Str.	506	Longerich	50737	50608	27	16	95	1	19	2	20
02240	Minoritenstr.	103	Altstadt/Nord	50667	10304	06	18	93	1	13	2	2c
05181	Minzeweg	210	Sürth	50999	21001	09	13	94	1	75	2	38
02241	Mispelweg	604	Heimersdorf	50767	60405	29	16	95	1	37	2	26
02242	Mittelstr.	103	Altstadt/Nord	50672	10302	04	18	93	1	33	2	54
05185	Mittelstr. (Ensen)	703	Ensen	51149	70303	35	17	93	1	11	2	12
05186	Mittelstr. (Rodenkirchen)	208	Rodenkirchen	50996	20804	08	13	94	1	21	2	24
05187	Mittelweg	308	Lövenich	50859	30808	16	14	94	1	1a	22	36
05187	Mittelweg	308	Lövenich	50859	30809	16	14	94			2	12
03474	Modemannstr.	903	Buchheim	51065	90308	40	19	101	3	11	2	8
03474	Modemannstr.	903	Buchheim	51065	90307	40	19	101	25	25	10	34
02251	Mohlenweg	601	Merkenich	50769	60101	30	16	95	1	7	2	20
02251	Mohlenweg	602	Fühlingen	50769	60202	29	16	95				
02243	Möhlstr.	905	Dellbrück	51069	90508	42	19	101	7	31	2	28a
02252	Mohnweg	608	Volkhoven/Weiler	50765	60803	28	16	95	1	9	2	10
05192	Mohnweg (Junkersdorf)	306	Junkersdorf	50858	30603	16	14	94	1	25	2	34
05192	Mohnweg (Junkersdorf)	306	Junkersdorf	50858	30602	16	14	94	27	33	36	44
05193	Mohnweg (Sürth)	210	Sürth	50999	21005	09	13	94	1	11a	2	12a
05191	Mohnweg (Wahn)	711	Wahn	51147	71101	32	17	93	5	17	2	18
02253	Mohrenstr.	103	Altstadt/Nord	50670	10313	04	18	93	1	43	2	22
02254	Moitzfeldstr.	905	Dellbrück	51069	90519	42	19	101	1	27	2	34

Straße		Stadtteil		Post- leitzahl	Wahlkreis / -bezirk				ungerade Hausnummer		gerade Hausnummer	
Schlüssel	Name	Schlüssel	Name		Stimmbezirk	Kommunal	Landtag	Bundestag	von	bis	von	bis
03527	Moldaustr.	609	Chorweiler	50765	60903	29	16	95	17	31	16	28
02255	Mollwitzstr.	505	Weidenpesch	50737	50502	26	16	95	1	5	2	16
02256	Moltkestr.	102	Neustadt/Süd	50674	10234	03	13	94			4	34
02256	Moltkestr.	102	Neustadt/Süd	50674	10233	03	13	94	25	65a	40	52
02256	Moltkestr.	104	Neustadt/Nord	50674	10406	04	18	93	67	151	54	88
05196	Moltkestr. (Rodenkirchen)	208	Rodenkirchen	50996	20806	08	13	94	1	11	2	12
05194	Moltkestr. (Weiden)	307	Weiden	50859	30707	17	14	94	3	69	2	64
05194	Moltkestr. (Weiden)	308	Lövenich	50859	30804	17	14	94			66	120
05194	Moltkestr. (Weiden)	308	Lövenich	50859	30803	17	14	94	111	113		
02257	Mommsenstr.	302	Sülz	50935	30231	13	14	94	1	23	2	26a
02257	Mommsenstr.	302	Sülz	50935	30232	13	14	94	25	31a		
02257	Mommsenstr.	303	Lindenthal	50935	30301	14	14	94	33	47	28	72
02257	Mommsenstr.	303	Lindenthal	50935	30317	13	14	94	49	99	76	130
02257	Mommsenstr.	303	Lindenthal	50935	30319	14	14	94	105	125	136	168
02244	Mönchsgasse	505	Weidenpesch	50737	50509	26	16	95	1	45	20	48
05188	Mönchsgüterweg	210	Sürth	50999	21008	09	13	94	1	3	2	4
02258	Monheimer Str.	506	Longerich	50737	50601	27	16	95	1	21	2	30
03955	Monika-Plonka-Platz	504	Niehl	50735	50406	23	16	95			2	6
02245	Mönnigstr.	506	Longerich	50737	50609	27	16	95	1	69	2	58
02259	Monschauer Platz	304	Braunsfeld	50933	30402	15	14	94	1	9	2	14
02260	Montabaurer Weg	801	Humboldt/Gremberg	51105	80104	36	18	93			2	12
02261	Montanusstr.	901	Mülheim	51065	90111	43	19	101	1	15	2	6
02261	Montanusstr.	901	Mülheim	51065	90112	43	19	101	39	125	12	64
02261	Montanusstr.	901	Mülheim	51065	90113	43	19	101			70	76
05197	Montessoristr.	606	Pesch	50767	60606	28	16	95	15	71	2	26
03792	Moorsledestr.	905	Dellbrück	51069	90504	42	19	101	1	7	2	10
05198	Moorweg	712	Lind	51147	71204	32	17	93	1	7	4	10
02262	Moosweg	905	Dellbrück	51069	90501	42	19	101	1	27	4	26
05199	Moosweg (Heumar)	808	Rath/Heumar	51107	80811	39	17	93	3	5	2	20
02263	Morbacher Str.	302	Sülz	50935	30233	13	14	94	1	69	2	64
02264	Morgengraben	908	Stammheim	51061	90805	45	19	101	1	15	2	36
02265	Morgensternstr.	809	Neubrück	51109	80902	38	18	93	1	9	2	8
02246	Mörikestr.	201	Bayenthal	50968	20107	07	13	94	1	11	2	14
05189	Mörikestr. (Junkersdorf)	307	Weiden	50858	30704	16	14	94	1	45	2	36
05190	Mörikeweg	709	Grenge	51147	70901	33	17	93	1	19	2	6

Straße		Stadtteil		Post- leitzahl	Wahlkreis / -bezirk				ungerade Hausnummer		gerade Hausnummer	
Schlüssel	Name	Schlüssel	Name		Stimmbezirk	Kommunal	Landtag	Bundestag	von	bis	von	bis
05200	Moritz-von-Schwind-Str.	208	Rodenkirchen	50999	20813	09	13	94	1	9	2	14
05201	Moritz-von-Schwind-Weg	709	Grenge	51147	70902	33	17	93	3	13	2	16
02266	Morkener Str.	604	Heimersdorf	50767	60402	29	16	95	1	13		
02266	Morkener Str.	604	Heimersdorf	50767	60401	29	16	95			2	22
02267	Morsdorfer Str.	303	Lindenthal	50935	30320	14	14	94			6	16
02267	Morsdorfer Str.	303	Lindenthal	50935	30319	14	14	94	7	17		
02247	Mörsergasse	103	Altstadt/Nord	50667	10302	04	18	93			6	16
03588	Morsestr.	601	Merkenich	50769	60101	30	16	95	1	15	2	16
02248	Mörskaul	612	Worringen	50769	61202	30	16	95	5	15	2	26
02249	Mörterweg	610	Blumenberg	50765	61003	30	16	95				
02249	Mörterweg	611	Roggendorf/Thenhoven	50769	61101	30	16	95				
02268	Moselstr.	102	Neustadt/Süd	50674	10222	02	13	94			2	36
02268	Moselstr.	102	Neustadt/Süd	50674	10224	03	13	94			40	80
05202	Moselstr. (Ensen)	703	Ensen	51149	70302	35	17	93	1	33b	2	22
05203	Moselstr. (Lövenich)	308	Lövenich	50859	30805	17	14	94	1	51	2	10
05204	Moselstr. (Rodenkirchen)	208	Rodenkirchen	50996	20811	08	13	94	1	45	2	38
03676	Mosenbergstr.	610	Blumenberg	50765	61003	30	16	95	1	91	2	28
02269	Moses-Heß-Str.	908	Stammheim	51061	90802	45	19	101	1	103	2	80
02270	Mottenkaul	611	Roggendorf/Thenhoven	50769	61102	30	16	95	1	27	2	24
02250	Mövenstr.	908	Stammheim	51061	90806	45	19	101	1	5	2	16
02271	Mozartstr.	102	Neustadt/Süd	50674	10231	03	13	94	1	49	2	66
05207	Mozartstr. (Eil)	705	Eil	51145	70506	34	17	93	5	23	2	20a
05207	Mozartstr. (Eil)	705	Eil	51145	70505	33	17	93			22	28
05206	Mozartstr. (Pesche)	606	Pesche	50767	60606	28	16	95	1	5	2	10
05209	Mozartstr. (Rodenkirchen)	208	Rodenkirchen	50999	20814	09	13	94	1	27	2	30
05208	Mozartstr. (Widdersdorf)	309	Widdersdorf	50859	30904	17	14	94	1	51	2	12
02272	Mucher Str.	807	Brück	51109	80706	39	17	93	1	15	2	12
02273	Mudersbacher Str.	807	Brück	51109	80705	39	17	93	1	59		
02273	Mudersbacher Str.	807	Brück	51109	80704	39	17	93	61	109	2	16
02274	Mühlenbach	101	Altstadt/Süd	50676	10120	06	13	94	1	59	2	42
02275	Mühlenbergstr.	612	Worringen	50769	61205	30	16	95	1	19	4	16
02276	Mühlengasse	103	Altstadt/Nord	50667	10305	06	18	93	1	25		
05210	Mühlengasse (Sürth)	210	Sürth	50999	21002	09	13	94	1	1	2	2
05211	Mühlenhecke	707	Urbach	51145	70708	33	17	93	1	23	2	14
05212	Mühlenhof	211	Godorf	50997	21101	09	13	94	11	25		

Straße		Stadtteil		Post- leitzahl	Wahlkreis / -bezirk				ungerade Hausnummer		gerade Hausnummer	
Schlüssel	Name	Schlüssel	Name		Stimmbezirk	Kommunal	Landtag	Bundestag	von	bis	von	bis
02277	Mühlenhofsweg	905	Dellbrück	51069	90514	42	19	101	1	19	2	8
05213	Mühlenstr.	706	Porz	51143	70607	31	17	93	1	55	2a	40
02278	Mühlenweg	403	Bickendorf	50827	40301	20	15	95			216	216
02278	Mühlenweg	406	Ossendorf	50827	40603	22	15	95	221	221		
02278	Mühlenweg	404	Vogelsang	50829	40406	20	15	95				
05214	Mühlenweg (Porz)	708	Elsdorf	51145	70801	33	17	93				
05214	Mühlenweg (Porz)	707	Urbach	51145	70705	33	17	93	1	17	4	14
05214	Mühlenweg (Porz)	707	Urbach	51145	70708	33	17	93	23	59	18	64
05216	Mühlenweg (Rodenkirchen)	208	Rodenkirchen	50996	20802	08	13	94	1	25	2	30
02279	Mühlenweiher	612	Worringen	50769	61205	30	16	95	3	35	2	18
03528	Muldeweg	609	Chorweiler	50765	60904	29	16	95	1	1d		
02280	Mülhauser Str.	507	Bilderstöckchen	50739	50701	25	15	95	1	37	2	22
02281	Mülheimer Brücke	901	Mülheim	51063	90104	43	19	101				
02281	Mülheimer Brücke	503	Riehl	50735	50310	23	16	95				
02282	Mülheimer Freiheit	901	Mülheim	51063	90104	43	19	101	31	35	2	42
02282	Mülheimer Freiheit	901	Mülheim	51063	90116	43	19	101	41	135	54	152
02283	Mülheimer Hafen	901	Mülheim	51063	90102	40	19	101			0	
02284	Mülheimer Ring	903	Buchheim	51063	90301	40	19	101	1	15	2	94
05218	Mülheimer Str.	705	Eil	51145	70508	34	17	93	1	29	2	26
02285	Mülheimer Ufer	901	Mülheim	51063	90104	43	19	101	1	5		
02286	Mülheimer Werft	901	Mülheim	51063	90102	40	19	101				
03557	Mülheimer Zubringer	901	Mülheim	51063	90117	45	19	101			140	144
05217	Müller-Armack-Str.	209	Weiß	50999	20904	09	13	94	5	19	6	20
02287	Müllergasse	701	Poll	51105	70106	35	17	93	1	17	2	34a
02287	Müllergasse	701	Poll	51105	70105	35	17	93	19	27	36	48
02288	Münchener Str.	804	Höhenberg	51103	80405	36	18	93	15	35	10	32
02289	Mündelstr.	901	Mülheim	51065	90113	43	19	101	1	3	2	60
02290	Müngersdorfer Str.	507	Bilderstöckchen	50739	50706	25	15	95	75	75		
02291	Münstereifeler Platz	302	Sülz	50937	30219	13	14	94	1	7	2	6
02292	Münstereifeler Str.	302	Sülz	50937	30220	12	14	94	1	13	14	24
02292	Münstereifeler Str.	302	Sülz	50937	30221	12	14	94	15	39		
02292	Münstereifeler Str.	302	Sülz	50937	30220	12	14	94	41	43		
02292	Münstereifeler Str.	302	Sülz	50937	30219	13	14	94	47	55	26	30
02292	Münstereifeler Str.	302	Sülz	50937	30218	13	14	94	57	95	46	68
02293	Münsterer Str.	901	Mülheim	51063	90118	45	19	101	1	55	2	54

Straße		Stadtteil		Post- leitzahl	Wahlkreis / -bezirk				ungerade Hausnummer		gerade Hausnummer	
Schlüssel	Name	Schlüssel	Name		Stimmbezirk	Kommunal	Landtag	Bundestag	von	bis	von	bis
02294	Münzstr.	901	Mülheim	51063	90104	43	19	101			2	6
02295	Murgweg	906	Höhenhaus	51061	90603	44	19	101	1	31	2	28
05866	Mürtenbacher Weg	212	Immendorf	50997	21202	10	13	94	1	39	2	56
02296	Musäusstr.	904	Holweide	51067	90403	41	19	101	1	3	4	12a
06154	Musikgasse	601	Merkenich	50769	60102	30	16	95				
02297	Mutzerather Weg	604	Heimersdorf	50767	60402	29	16	95	1	27	2	32
02298	Myliusstr.	402	Neuehrenfeld	50823	40201	21	15	95	1	35	24	28

Straße		Stadtteil		Post- leitzahl	Wahlkreis / -bezirk				ungerade Hausnummer		gerade Hausnummer	
Schlüssel	Name	Schlüssel	Name		Stimmbezirk	Kommunal	Landtag	Bundestag	von	bis	von	bis
05220	Nachtigallenstr.	711	Wahn	51147	71103	32	17	93	1	23	2a	2b
05220	Nachtigallenstr.	711	Wahn	51147	71104	32	17	93			2	2
05220	Nachtigallenstr.	711	Wahn	51147	71104	32	17	93			4	40
05220	Nachtigallenstr.	710	Wahnheide	51147	71002	32	17	93	51	57	56	82
02299	Nachtigallenweg	404	Vogelsang	50829	40401	20	15	95	1	31	2	32
05219	Nachtigallenweg (Godorf)	211	Godorf	50997	21102	09	13	94	1	31	4	14
02301	Nägelistr.	501	Nippes	50733	50124	23	15	95	1	19	2	20
02302	Nagelschmiedgasse	403	Bickendorf	50827	40310	22	15	95	1	21		
02302	Nagelschmiedgasse	403	Bickendorf	50827	40311	22	15	95			2	26
05222	Nagelschmiedshütte	308	Lövenich	50859	30803	17	14	94	5	15	2	18
05223	Nahestr.	308	Lövenich	50859	30805	17	14	94	1	5	2	4
02303	Naheweg	906	Höhenhaus	51061	90603	44	19	101	1	3	2	6
01729	Namibiastr.	501	Nippes	50733	50115	24	15	95	21	29	2	38
02304	Narzissenweg	906	Höhenhaus	51061	90612	41	19	101	1	1		
02304	Narzissenweg	906	Höhenhaus	51061	90613	44	19	101	13	13	2	36
05224	Narzissenweg (Sürth)	210	Sürth	50999	21009	09	13	94	1	9	2	10
02305	Nassaustr.	801	Humboldt/Gremberg	51105	80101	37	18	93	13	27	10	30
02305	Nassaustr.	801	Humboldt/Gremberg	51105	80105	36	18	93	29	95	34	96
02306	Nassestr.	301	Klettenberg	50939	30102	13	14	94			2	36
02307	Nathan-Kahn-Str.	908	Stammheim	51061	90802	45	19	101	5	19	2	18
03456	Nattermannallee	405	Bocklemünd/Mengenich	50829	40501	20	15	95	1	1		
02308	Nauheimer Str.	205	Zollstock	50969	20506	11	13	94			2	28
02308	Nauheimer Str.	205	Zollstock	50969	20505	11	13	94	5	15		
02309	Naumannstr.	503	Riehl	50735	50306	23	16	95	1	11	2	22
02310	Naumburger Str.	804	Höhenberg	51103	80404	36	18	93	1	5	2	6
02311	Neanderweg	906	Höhenhaus	51061	90602	44	19	101	1	15	2	16
05226	Neckarstr. (Lövenich)	308	Lövenich	50859	30805	17	14	94	1	15	2	28
05225	Neckarstr. (Westhoven)	702	Westhoven	51149	70201	35	17	93	3	49	2b	88
02312	Neckarweg	906	Höhenhaus	51061	90603	44	19	101	1	43	2	48
02313	Neheimer Weg	806	Merheim	51109	80606	38	17	93	1	1		
03529	Neißestr.	609	Chorweiler	50765	60904	29	16	95	1	9	2	20
02314	Nelkenstr.	501	Nippes	50733	50119	24	15	95	3	19	14	18
05227	Nelkenweg (Pesch)	606	Pesch	50767	60601	28	16	95	1	13	2	14
05228	Nelkenweg (Zündorf)	714	Zündorf	51143	71405	31	17	93	1	17		
05821	Nemeterstr.	208	Rodenkirchen	50996	20802	08	13	94	1	87	2	46

Straße		Stadtteil		Post- leitzahl	Wahlkreis / -bezirk				ungerade Hausnummer		gerade Hausnummer	
Schlüssel	Name	Schlüssel	Name		Stimmbezirk	Kommunal	Landtag	Bundestag	von	bis	von	bis
02315	Neptunplatz	401	Ehrenfeld	50823	40106	18	15	95	1	21	6a	6c
02316	Neptunstr.	401	Ehrenfeld	50823	40106	18	15	95	23	37		
02317	Nerthusstr.	808	Rath/Heumar	51107	80801	39	17	93	1	7	2	8
04401	Nerzweg	308	Lövenich	50859	30808	16	14	94	1	25	2	22
02318	Nesselrodestr.	504	Niehl	50735	50412	26	16	95	1	13b	6	36
02318	Nesselrodestr.	504	Niehl	50735	50411	26	16	95	15	59		
03858	Nesselweg	806	Merheim	51109	80605	38	17	93	1	49	2	108
02319	Nettelbeckstr.	501	Nippes	50733	50113	24	15	95	1	1	2	4
05230	Nettengasse	308	Lövenich	50859	30803	17	14	94	1	35	4	26
02320	Nettesheimer Str.	604	Heimersdorf	50767	60403	29	16	95	139	173	8	20
03530	Netzestr.	609	Chorweiler	50765	60904	29	16	95	1	3	4	4
05233	Neu Engeldorfer Hof	213	Meschenich	50997	21303	10	13	94			0	
05234	Neu Engeldorfer Weg	213	Meschenich	50997	21303	10	13	94	1	9	2	20a
02321	Neuborner Str.	905	Dellbrück	51069	90514	42	19	101	1	3	2	6
03006	Neubrücke Ring	809	Neubrücke	51109	80903	39	18	93			18	50
05231	Neue Eiler Str.	705	Eil	51145	70504	34	17	93	1	39	2	44a
05231	Neue Eiler Str.	705	Eil	51145	70503	33	17	93	41	41	46	56
05232	Neue Heide	710	Wahnheide	51147	71005	32	17	93	1	27		
02322	Neue Kempener Str.	502	Mauenheim	50739	50202	25	16	95	195	253	182	248
02322	Neue Kempener Str.	502	Mauenheim	50739	50201	25	16	95	255	357	250	318
02323	Neue Langgasse	103	Altstadt/Nord	50667	10302	04	18	93	1	1	2	4
02324	Neue Maastrichter Str.	104	Neustadt/Nord	50672	10403	04	18	93	1	23	2	24
05236	Neue Sandkaul	309	Widdersdorf	50859	30904	17	14	94	5	29	4	86
05237	Neue Str.	702	Westhoven	51149	70205	35	17	93	1	1		
02331	Neue Weyerstr.	101	Altstadt/Süd	50676	10104	03	13	94	1	9	2	10
02325	Neuenahrer Str.	205	Zollstock	50968	20501	11	13	94	1	37		
02326	Neuenbaumer Str.	506	Longerich	50739	50614	27	16	95	1	17	4	8
02327	Neuenhöfer Allee	302	Sülz	50937	30214	13	14	94	1	19a	2	8a
02327	Neuenhöfer Allee	302	Sülz	50937	30213	13	14	94			10	16
02327	Neuenhöfer Allee	302	Sülz	50937	30218	13	14	94	21	35	18	34
02327	Neuenhöfer Allee	302	Sülz	50935	30217	13	14	94			36	54
02327	Neuenhöfer Allee	302	Sülz	50935	30218	13	14	94	41	69		
02327	Neuenhöfer Allee	302	Sülz	50935	30232	13	14	94	109	161	76	102
02327	Neuenhöfer Allee	302	Sülz	50935	30229	13	14	94	163	177	104	108
05235	Neuenhofstr.	704	Gremberghoven	51149	70401	34	17	93			2	2

Straße		Stadtteil		Post- leitzahl	Wahlkreis / -bezirk				ungerade Hausnummer		gerade Hausnummer	
Schlüssel	Name	Schlüssel	Name		Stimmbezirk	Kommunal	Landtag	Bundestag	von	bis	von	bis
02329	Neuer Grüner Weg	305	Müngersdorf	50933	30501	15	14	94	1	25	40	84
02330	Neuer Weyerstraßerweg	205	Zollstock	50969	20510	11	13	94	1	145	2	122
02328	Neuerburgstr.	802	Kalk	51103	80204	37	18	93	1	15	2	10
02328	Neuerburgstr.	802	Kalk	51105	80204	37	18	93	25	25		
02332	Neufelder Str.	904	Holweide	51067	90401	41	19	101	3	25	2	20
02332	Neufelder Str.	904	Holweide	51067	90402	41	19	101	27	53	22	42c
02332	Neufelder Str.	905	Dellbrück	51067	90520	42	19	101			48	50
02332	Neufelder Str.	904	Holweide	51067	90402	41	19	101			52	68a
02332	Neufelder Str.	905	Dellbrück	51067	90520	42	19	101			70	108
02332	Neufelder Str.	905	Dellbrück	51069	90520	42	19	101	81	121		
02333	Neuhalfenshof	603	Seeberg	50769	60301	29	16	95	1	23	2	14
05238	Neuhöfersgäßchen	714	Zündorf	51143	71406	31	17	93				
02334	Neuhöfferstr.	105	Deutz	50679	10502	06	18	93	1	39	2	32
03475	Neuköllner Str.	101	Altstadt/Süd	50676	10120	06	13	94	15	17	2	6
02335	Neumarkt	101	Altstadt/Süd	50667	10119	01	13	94	1	49	2	38
02336	Neunkircher Str.	805	Ostheim	51107	80503	38	18	93	1	17	2	16
02337	Neurather Ring	901	Mülheim	51063	90121	43	19	101	3	15	2	2
02338	Neurather Weg	901	Mülheim	51063	90121	43	19	101	13	19	18	18
02339	Neusser Landstr.	504	Niehl	50735	50404	27	16	95			2	18
02339	Neusser Landstr.	602	Fühlingen	50769	60201	29	16	95	5	117	38	42
02339	Neusser Landstr.	602	Fühlingen	50769	60202	29	16	95			80	172
02339	Neusser Landstr.	612	Worringen	50769	61206	30	16	95	131	137		
02339	Neusser Landstr.	612	Worringen	50769	61205	30	16	95	301	501	334	398
02340	Neusser Platz	104	Neustadt/Nord	50670	10416	05	18	93	1	1		
02340	Neusser Platz	104	Neustadt/Nord	50670	10417	05	18	93			2	24
02341	Neusser Str.	104	Neustadt/Nord	50670	10422	05	18	93	1	69	2	58
02341	Neusser Str.	104	Neustadt/Nord	50670	10416	05	18	93	71	87		
02341	Neusser Str.	104	Neustadt/Nord	50670	10417	05	18	93	89	99	100	112a
02341	Neusser Str.	501	Nippes	50733	50121	23	15	95	153	173	166	182
02341	Neusser Str.	501	Nippes	50733	50122	23	15	95	177	201	184	204
02341	Neusser Str.	501	Nippes	50733	50120	24	15	95	205	241	206	236
02341	Neusser Str.	501	Nippes	50733	50119	24	15	95	249	295	242	286
02341	Neusser Str.	501	Nippes	50733	50117	24	15	95	297	343	292	346
02341	Neusser Str.	501	Nippes	50733	50114	24	15	95	349	421	348	430
02341	Neusser Str.	505	Weidenpesch	50733	50501	26	16	95	453	487	450	482

Straße		Stadtteil		Post- leitzahl	Wahlkreis / -bezirk				ungerade Hausnummer		gerade Hausnummer	
Schlüssel	Name	Schlüssel	Name		Stimmbezirk	Kommunal	Landtag	Bundestag	von	bis	von	bis
02341	Neusser Str.	505	Weidenpesch	50737	50501	26	16	95	491	497	494	500
02341	Neusser Str.	505	Weidenpesch	50737	50502	26	16	95	499	521a	514	536
02341	Neusser Str.	505	Weidenpesch	50737	50504	26	16	95	523	555	538	550
02341	Neusser Str.	505	Weidenpesch	50737	50503	26	16	95	557	583a	570	594
02341	Neusser Str.	505	Weidenpesch	50737	50505	26	16	95	585	741	596	802
02341	Neusser Str.	506	Longerich	50737	50601	27	16	95	795	807	856	866
02341	Neusser Str.	506	Longerich	50737	50602	27	16	95			810	852
05239	Neusser Str. (Eil)	705	Eil	51145	70507	34	17	93	1	53	8	36
02342	Neusser Wall	104	Neustadt/Nord	50670	10418	05	18	93	1	67	26a	34
02342	Neusser Wall	104	Neustadt/Nord	50670	10419	05	18	93			2	26
02342	Neusser Wall	104	Neustadt/Nord	50668	10425	05	18	93			36	48
02342	Neusser Wall	104	Neustadt/Nord	50668	10424	05	18	93	71	93	50	54
02343	Neustr.	901	Mülheim	51063	90116	43	19	101	1	11	2	6
05241	Neu-Subbelratherhof	309	Widdersdorf	50859	30905	17	14	94				
01953	Neven-DuMont-Str.	103	Altstadt/Nord	50667	10302	04	18	93	1a	19	2	14
03894	Newton-Weg	902	Buchforst	51065	90201	40	19	101	1	33	2	24
02344	Nibelungenplatz	502	Mauenheim	50739	50202	25	16	95	1	7		
02344	Nibelungenplatz	502	Mauenheim	50739	50201	25	16	95			2	2
02345	Nibelungenstr.	502	Mauenheim	50739	50203	25	16	95	1	35	2	64
05242	Nibelungenstr. (Porz)	712	Lind	51147	71202	32	17	93	1	47	2	40
05242	Nibelungenstr. (Porz)	712	Lind	51147	71204	32	17	93	47a	85		
05242	Nibelungenstr. (Porz)	711	Wahn	51147	71106	32	17	93			56	62
05243	Nibelungenweg	208	Rodenkirchen	50996	20809	08	13	94	9	21	2	42
05243	Nibelungenweg	208	Rodenkirchen	50996	20808	08	13	94	33	45	44	70
02346	Nidegger Str.	303	Lindenthal	50937	30302	14	14	94	1	21	2	20
02347	Niebuhrstr.	302	Sülz	50935	30230	13	14	94	1	3		
02347	Niebuhrstr.	302	Sülz	50935	30229	13	14	94			2	4
02348	Niederichstr.	103	Altstadt/Nord	50668	10309	04	18	93	1	29	2	40
05805	Niederkasseler Str.	712	Lind	51147	71203	32	17	93	1	33	2	30
02349	Niederländer Ufer	504	Niehl	50735	50411	26	16	95				
02349	Niederländer Ufer	503	Riehl	50735	50310	23	16	95				
02350	Niehler Damm	504	Niehl	50735	50411	26	16	95			0	
02350	Niehler Damm	504	Niehl	50735	50402	27	16	95	1	73		
02350	Niehler Damm	504	Niehl	50735	50401	27	16	95	79	187	130	130
02350	Niehler Damm	504	Niehl	50735	50403	27	16	95	189	275		

Straße		Stadtteil		Post- leitzahl	Wahlkreis / -bezirk				ungerade Hausnummer		gerade Hausnummer	
Schlüssel	Name	Schlüssel	Name		Stimmbezirk	Kommunal	Landtag	Bundestag	von	bis	von	bis
06176	Niehler Ei	504	Niehl	50735	50404	27	16	95				
03531	Niehler Gürtel	501	Nippes	50733	50114	24	15	95	99	103	102	104a
03531	Niehler Gürtel	503	Riehl	50735	50309	23	16	95				
02351	Niehler Hafen	504	Niehl	50735	50411	26	16	95				
02352	Niehler Kirchweg	501	Nippes	50733	50113	24	15	95			32	36
02352	Niehler Kirchweg	501	Nippes	50733	50114	24	15	95	35	65	62	120
02352	Niehler Kirchweg	504	Niehl	50733	50407	26	16	95	71	75	124	126
02352	Niehler Kirchweg	504	Niehl	50735	50407	26	16	95	133	159	186	222
02353	Niehler Str.	104	Neustadt/Nord	50670	10417	05	18	93	1	3f	2	16
02353	Niehler Str.	501	Nippes	50733	50123	23	15	95	5	35	38	44
02353	Niehler Str.	501	Nippes	50733	50120	24	15	95	43	81	46	86
02353	Niehler Str.	501	Nippes	50733	50118	24	15	95	83	171	92	104
02353	Niehler Str.	501	Nippes	50733	50116	24	15	95	177	191	160	194
02353	Niehler Str.	501	Nippes	50733	50115	24	15	95	191a	191l	212	248
02353	Niehler Str.	501	Nippes	50733	50116	24	15	95	193	193		
02353	Niehler Str.	501	Nippes	50733	50115	24	15	95	193a	231		
02353	Niehler Str.	504	Niehl	50735	50406	23	16	95	261	309	252	286
02353	Niehler Str.	504	Niehl	50735	50408	26	16	95			294	348
02353	Niehler Str.	504	Niehl	50735	50407	26	16	95	325	351		
02353	Niehler Str.	504	Niehl	50735	50413	26	16	95	363	435	358	446
02354	Niersstr.	908	Stammheim	51061	90801	45	19	101			2	12
02354	Niersstr.	908	Stammheim	51061	90802	45	19	101	11	11		
02355	Nießenstr.	802	Kalk	51103	80207	37	18	93	5	55	2	46
02356	Nietzschesstr.	303	Lindenthal	50931	30305	14	14	94	1	13	2	10
05244	Nietzschesstr. (Grenzel)	709	Grenzel	51147	70901	33	17	93	1	11	2	12
02357	Nievenheimer Str.	507	Bilderstöckchen	50739	50709	25	15	95	1	51	2	54
02358	Nikolaus-Groß-Str.	104	Neustadt/Nord	50670	10415	05	18	93	1	5	2	20
02358	Nikolaus-Groß-Str.	104	Neustadt/Nord	50670	10414	05	18	93	7	11		
05245	Nikolaus-Groß-Str. (Pesch)	606	Pesch	50767	60606	28	16	95	1	33		
02359	Nikolausplatz	302	Sülz	50937	30209	12	14	94	1	19	2	2
02360	Nikolausstr.	302	Sülz	50937	30205	12	14	94	51	55c		
02360	Nikolausstr.	302	Sülz	50937	30223	12	14	94	57	89	52	72
02360	Nikolausstr.	302	Sülz	50937	30222	12	14	94	99	151	74	136
05246	Nikolausstr. (Westhoven)	702	Westhoven	51149	70201	35	17	93	1	43	10	46
05246	Nikolausstr. (Westhoven)	702	Westhoven	51149	70202	35	17	93			48	50

Straße		Stadtteil		Post- leitzahl	Wahlkreis / -bezirk				ungerade Hausnummer		gerade Hausnummer	
Schlüssel	Name	Schlüssel	Name		Stimmbezirk	Kommunal	Landtag	Bundestag	von	bis	von	bis
03727	Nikolaus-von-Dorne-Str.	602	Fühlingen	50769	60201	29	16	95	1	19	2	22
05248	Nikolausweg	209	Weiß	50999	20901	09	13	94	1	5	2	10
06067	Nippeser Tälchen	501	Nippes	50733	50113	24	15	95				
02361	Nisterberger Weg	605	Lindweiler	50767	60501	28	16	95	1	29	2	22
02363	Nobelstr.	803	Vingst	51107	80304	36	18	93	1	51	2	60
02364	Nöckerstr.	403	Bickendorf	50827	40302	20	15	95	1	3	4	8
02365	Noellstr.	901	Mülheim	51063	90121	43	19	101	1	5	2	6
03532	Nogatstr.	609	Chorweiler	50765	60904	29	16	95	1	15	2	8
02367	Nohlenweg	806	Merheim	51109	80606	38	17	93				
02368	Nohlstr.	501	Nippes	50733	50101	24	15	95	11	21		
02368	Nohlstr.	501	Nippes	50733	50102	24	15	95			12	16
02368	Nohlstr.	501	Nippes	50733	50103	24	15	95	21a	33a	24	26
02368	Nohlstr.	501	Nippes	50733	50107	24	15	95	35	37	28	40
02369	Noldeweg	405	Bocklemünd/Mengenich	50829	40507	20	15	95	1	5		
02370	Nonnenstrombergstr.	301	Klettenberg	50939	30107	13	14	94	1	17		
02370	Nonnenstrombergstr.	301	Klettenberg	50939	30106	12	14	94			2	10
02371	Nonnenwerthstr.	302	Sülz	50937	30214	13	14	94	1	29	2	28
02371	Nonnenwerthstr.	302	Sülz	50937	30216	13	14	94	39	85	46	78
02372	Nonniweg	401	Ehrenfeld	50825	40101	19	15	95	7	7	2	20
06180	Norbert-Burger-Platz	105	Deutz	50679	10501	06	18	93				
02373	Norbertstr.	103	Altstadt/Nord	50670	10313	04	18	93	3	31	2	38
02374	Norbisrather Str.	506	Longerich	50739	50614	27	16	95	1	11	2	10
02375	Norddeicher Str.	506	Longerich	50737	50604	27	16	95	1	25	2	32
02366	Nördlinger Str.	804	Höhenberg	51103	80401	36	18	93	1	21	2	20
05251	Nordring	607	Esch/Auweiler	50765	60702	28	16	95	1	15	2	20a
02376	Nordstr.	501	Nippes	50733	50116	24	15	95	1	61	2	104
02377	Nord-Süd-Fahrt	103	Altstadt/Nord	50667	10302	04	18	93				
02378	Norfer Weg	611	Roggendorf/Thenhoven	50769	61102	30	16	95	5	25	2	12
05253	Normannenstr.	704	Gremberghoven	51149	70401	34	17	93	15	17	12	20
02379	Normannenweg	906	Höhenhaus	51061	90607	44	19	101	5	9	2	8
02380	Novalisstr.	201	Bayenthal	50968	20107	07	13	94	1	17	2	24
05250	Novalisstr. (Grenzel)	709	Grenzel	51147	70901	33	17	93	1	85	2	64
02381	Nümbrecht Str.	807	Brück	51109	80704	39	17	93	1	35	2	24
02382	Nürnbergstr.	302	Sülz	50937	30217	13	14	94	1	17	2	14
02383	Nürnberg Str.	804	Höhenberg	51103	80402	36	18	93	1	49	2	10

Straße		Stadtteil		Post- leitzahl	Wahlkreis / -bezirk				ungerade Hausnummer		gerade Hausnummer	
Schlüssel	Name	Schlüssel	Name		Stimmbezirk	Kommunal	Landtag	Bundestag	von	bis	von	bis
02386	Nußbaumerstr.	402	Neuehrenfeld	50823	40205	21	15	95	1	39d	24	80
02386	Nußbaumerstr.	402	Neuehrenfeld	50825	40210	21	15	95	41	53	84	258
02386	Nußbaumerstr.	402	Neuehrenfeld	50825	40212	21	15	95	55	67	260	296
02384	Nüssenberger Str.	405	Bocklemünd/Mengenich	50829	40503	20	15	95	5	49	8	40

Straße		Stadtteil		Post- leitzahl	Wahlkreis / -bezirk				ungerade Hausnummer		gerade Hausnummer	
Schlüssel	Name	Schlüssel	Name		Stimmbezirk	Kommunal	Landtag	Bundestag	von	bis	von	bis
02387	Obenmarspforten	103	Altstadt/Nord	50667	10304	06	18	93	1	21	8	40
05255	Ober Buschweg	210	Sürth	50999	21008	09	13	94	1	21		
05255	Ober Buschweg	210	Sürth	50999	21007	09	13	94	23	47	2	52
02388	Obere Dorfstr.	405	Bocklemünd/Mengenich	50829	40501	20	15	95			2a	4
02388	Obere Dorfstr.	405	Bocklemünd/Mengenich	50829	40502	20	15	95	7	85	6	46
02389	Oberer Bruchweg	807	Brück	51109	80707	39	17	93	13	13	6	6
02390	Oberer Komarweg	205	Zollstock	50969	20512	11	13	94	1	3a	2	2
02391	Oberländer Ufer	202	Marienburg	50968	20201	08	13	94			150a	176
02391	Oberländer Ufer	202	Marienburg	50968	20203	08	13	94			180	208
02392	Oberländer Wall	102	Neustadt/Süd	50678	10206	02	13	94	31	31	0	30
02393	Oberländer Werft	201	Bayenthal	50968	20101	07	13	94				
02393	Oberländer Werft	202	Marienburg	50968	20201	08	13	94				
02394	Oberpleiser Str.	301	Klettenberg	50939	30103	13	14	94	1	35	2	16
05258	Oberstr.	703	Ensen	51149	70303	35	17	93	1	27	2	34
05258	Oberstr.	702	Westhoven	51149	70204	35	17	93	27a	95	36	104
05258	Oberstr.	702	Westhoven	51149	70203	35	17	93	101	145	110	130
05260	Odemshofallee	308	Lövenich	50859	30809	16	14	94	1	13	2	14
02395	Odenthaler Str.	907	Dünnwald	51069	90704	44	19	101	1	23	2	6
02395	Odenthaler Str.	907	Dünnwald	51069	90705	44	19	101	25	71	12	68
02395	Odenthaler Str.	907	Dünnwald	51069	90709	44	19	101	75	401	80	142
02395	Odenthaler Str.	907	Dünnwald	51069	90708	44	19	101			150	190
02395	Odenthaler Str.	907	Dünnwald	51069	90709	44	19	101			300	312
02396	Odenwaldstr.	801	Humboldt/Gremberg	51105	80102	37	18	93	1	19		
02396	Odenwaldstr.	801	Humboldt/Gremberg	51105	80105	36	18	93	23	53	26	56a
02396	Odenwaldstr.	801	Humboldt/Gremberg	51105	80107	36	18	93	57	137	60	120
02396	Odenwaldstr.	801	Humboldt/Gremberg	51105	80106	36	18	93			270	278
02397	Oderweg	906	Höhenhaus	51061	90604	44	19	101	557	569a	500	548
02397	Oderweg	907	Dünnwald	51069	90703	44	19	101	571	585	556	590
03882	Oedekovener Str.	204	Raderthal	50968	20402	07	13	94	1	11	2	12
02403	Oeynhausener Str.	807	Brück	51109	80708	39	17	93	1	7	2	8
02404	Offenbachplatz	103	Altstadt/Nord	50667	10302	04	18	93	1	3	2	2
05264	Offenbachstr.	606	Pesch	50767	60606	28	16	95	1	49	2	40
02405	Offenburger Str.	805	Ostheim	51107	80504	38	18	93			2	12
02406	Ohmstr.	102	Neustadt/Süd	50677	10209	02	13	94			2	8
02406	Ohmstr.	102	Neustadt/Süd	50677	10210	02	13	94	13	13	10	42

Straße		Stadtteil		Post- leitzahl	Wahlkreis / -bezirk				ungerade Hausnummer		gerade Hausnummer	
Schlüssel	Name	Schlüssel	Name		Stimmbezirk	Kommunal	Landtag	Bundestag	von	bis	von	bis
05265	Ohmstr. (Porz)	706	Porz	51145	70603	34	17	93	1	45	2	80a
05265	Ohmstr. (Porz)	706	Porz	51145	70602	34	17	93	81	109	82	92
03533	Okerstr.	609	Chorweiler	50765	60905	29	16	95	13	31		
02398	Ökover Str.	604	Heimersdorf	50767	60403	29	16	95	1	19	2	16
02407	Oktavianstr.	201	Bayenthal	50968	20102	07	13	94	1	19a	4	12
03964	Ökumeneweg	806	Merheim	51109	80601	38	17	93				
02399	Ölbaumweg	604	Heimersdorf	50767	60403	29	16	95	1	7	2	14
02400	Ölbergstr.	301	Klettenberg	50939	30104	13	14	94	1	51a	2	58
02400	Ölbergstr.	301	Klettenberg	50939	30105	13	14	94	53	79	60	84
02408	Olbertsweg	807	Brück	51109	80709	39	17	93				
02409	Oldenburger Str.	506	Longerich	50737	50604	27	16	95	1	7	2	44
02409	Oldenburger Str.	506	Longerich	50737	50603	27	16	95	15	55	46	106
02410	Oleanderweg	604	Heimersdorf	50767	60404	29	16	95	1	3	2	2g
05266	Olefsgasse	714	Zündorf	51143	71403	31	17	93	1	19	2	30
02411	Olefstr.	302	Sülz	50937	30213	13	14	94	1	13	2	12
02413	Ollenhauerring	405	Bocklemünd/Mengenich	50829	40504	20	15	95	1	63	2	64
02413	Ollenhauerring	405	Bocklemünd/Mengenich	50829	40503	20	15	95			66	86
02414	Olpener Str.	804	Höhenberg	51103	80401	36	18	93	9	13		
02414	Olpener Str.	804	Höhenberg	51103	80402	36	18	93	27	103	60	180
02414	Olpener Str.	804	Höhenberg	51103	80406	38	18	93	111	209	182	310
02414	Olpener Str.	806	Merheim	51103	80606	38	17	93	281	309	342	378
02414	Olpener Str.	806	Merheim	51109	80606	38	17	93	313	387	386	392
02414	Olpener Str.	806	Merheim	51109	80603	38	17	93	393	473	462	572
02414	Olpener Str.	806	Merheim	51109	80607	38	17	93			394	460
02414	Olpener Str.	806	Merheim	51109	80605	38	17	93	475	493	574	616
02414	Olpener Str.	807	Brück	51109	80706	39	17	93	647	803	830	898
02414	Olpener Str.	807	Brück	51109	80705	39	17	93			690	802
02414	Olpener Str.	807	Brück	51109	80707	39	17	93	827	877	900	960
02414	Olpener Str.	807	Brück	51109	80701	39	17	93	885	1051	964	1096
02414	Olpener Str.	807	Brück	51109	80702	39	17	93	1053	1071		
02401	Ölstr.	401	Ehrenfeld	50825	40102	19	15	95	5	11	2	12
02415	Olympiaweg	305	Müngersdorf	50933	30505	16	14	94	1	9	2	50
02416	Opladener Str.	105	Deutz	50679	10501	06	18	93			8	14
05267	Oppelner Str.	707	Urbach	51145	70701	33	17	93	1	27	2	26
02417	Oppenheimstr.	104	Neustadt/Nord	50668	10424	05	18	93	9	11a	2	18

Straße		Stadtteil		Post- leitzahl	Wahlkreis / -bezirk				ungerade Hausnummer		gerade Hausnummer	
Schlüssel	Name	Schlüssel	Name		Stimmbezirk	Kommunal	Landtag	Bundestag	von	bis	von	bis
02418	Oranienstr.	803	Vingst	51103	80305	36	18	93	1	39	22	72
02418	Oranienstr.	804	Höhenberg	51103	80401	36	18	93	41	171	96	162
02419	Oranjenhofstr.	603	Seeberg	50769	60301	29	16	95	1	33	2	20
02419	Oranjenhofstr.	602	Fühlingen	50769	60201	29	16	95	101	105		
02420	Orchideenweg	603	Seeberg	50769	60302	29	16	95	1	15	2	14
05268	Orchideenweg (Zündorf)	714	Zündorf	51143	71408	32	17	93	1	135	2	30
05269	Orrer Str.	607	Esch/Auweiler	50765	60705	28	16	95	1	29		
05269	Orrer Str.	607	Esch/Auweiler	50765	60706	28	16	95			4	150
02421	Orrer Weg	604	Heimersdorf	50767	60403	29	16	95	1	67	2	76a
02422	Ortweinstr.	502	Mauenheim	50739	50204	25	16	95	1	11	2	12
06006	Oscar-Abisch-Weg	708	Elsdorf	51145	70801	33	17	93	1	21	2	38
04744	Oscar-Wilde-Str.	307	Weiden	50858	30703	16	14	94	1	19	2	16
02423	Oskar-Jäger-Str.	303	Lindenthal	50931	30326	15	14	94	3	27		
02423	Oskar-Jäger-Str.	401	Ehrenfeld	50825	40102	19	15	95	97	179	40	192
05836	Oskar-Kokoschka-Str.	306	Junkersdorf	50858	30603	16	14	94	1	7	2	2
02424	Oskar-Rehfeldt-Weg	305	Müngersdorf	50933	30505	16	14	94				
03788	Oskar-Schindler-Str.	601	Merkenich	50769	60101	30	16	95	1	21	4	10
02425	Oskar-Schlemmer-Str.	809	Neubrück	51109	80902	38	18	93	1	1	4	12
03498	Osloer Str.	609	Chorweiler	50765	60902	29	16	95	1	7	2	34
05792	Osloer Str. (Porz)	716	Finkenberg	51149	71601	34	17	93			2	24
02426	Osnabrücker Str.	506	Longerich	50737	50603	27	16	95	1	33	4	30
02427	Ossendorfer Str.	402	Neuehrenfeld	50825	40220	21	15	95	183	199a	278	280
02427	Ossendorfer Str.	406	Ossendorf	50827	40601	22	15	95			302	308
02428	Ossendorfer Weg	403	Bickendorf	50827	40301	20	15	95	1	37	4	54
02429	Ossietzkystr.	506	Longerich	50737	50608	27	16	95			2	2
02430	Ostarastr.	808	Rath/Heumar	51107	80801	39	17	93			2	6
02430	Ostarastr.	808	Rath/Heumar	51107	80802	39	17	93	3	7		
02431	Osterather Str.	507	Bilderstöckchen	50739	50709	25	15	95	1a	13	2	42
02432	Osterglockenweg	701	Poll	51105	70101	35	17	93			2	12
02433	Ostermannplatz	103	Altstadt/Nord	50667	10305	06	18	93				
05270	Osterriethweg	207	Hahnwald	50996	20702	10	13	94	1	17	4	32a
05270	Osterriethweg	207	Hahnwald	50996	20701	10	13	94	27	33	34	42
02435	Ostheimer Str.	803	Vingst	51103	80302	36	18	93	3	75	2	64
02435	Ostheimer Str.	803	Vingst	51103	80303	36	18	93	83	105	68	90
02435	Ostheimer Str.	803	Vingst	51107	80303	36	18	93	107	199a		

Straße		Stadtteil		Post- leitzahl	Wahlkreis / -bezirk				ungerade Hausnummer		gerade Hausnummer	
Schlüssel	Name	Schlüssel	Name		Stimmbezirk	Kommunal	Landtag	Bundestag	von	bis	von	bis
02435	Ostheimer Str.	805	Ostheim	51107	80502	38	18	93			172	212
05271	Ostlandstr.	307	Weiden	50858	30712	17	14	94	1	41	14b	30
05271	Ostlandstr.	307	Weiden	50858	30705	16	14	94			2	14a
05271	Ostlandstr.	307	Weiden	50858	30711	17	14	94	45	51	34	58
05271	Ostlandstr.	307	Weiden	50859	30711	17	14	94	53	57a		
05271	Ostlandstr.	307	Weiden	50859	30709	17	14	94	59	63	70	106
02402	Östliche Zubringerstr.	105	Deutz	50679	10507	06	18	93				
02402	Östliche Zubringerstr.	801	Humboldt/Gremberg	51105	80106	36	18	93				
02402	Östliche Zubringerstr.	801	Humboldt/Gremberg	51107	80106	36	18	93				
02436	Ostmerheimer Str.	806	Merheim	51109	80605	38	17	93			198	220
02436	Ostmerheimer Str.	806	Merheim	51109	80607	38	17	93	257	265		
02436	Ostmerheimer Str.	806	Merheim	51109	80603	38	17	93	273	289	266	274
02436	Ostmerheimer Str.	806	Merheim	51109	80601	38	17	93	309	455	380	394
02436	Ostmerheimer Str.	806	Merheim	51109	80602	38	17	93	457	503	516	516
02436	Ostmerheimer Str.	806	Merheim	51109	80601	38	17	93	529	557	552	712
02436	Ostmerheimer Str.	904	Holweide	51067	90412	41	19	101				
05272	Oststr.	208	Rodenkirchen	50996	20805	08	13	94	1	15	2	12
02437	Oswald-Hirschfeld-Weg	305	Müngersdorf	50933	30505	16	14	94				
02438	Othegravenstr.	303	Lindenthal	50935	30318	14	14	94	1	3	4	4
04823	Otterweg	308	Lövenich	50859	30808	16	14	94	1	15		
02439	Ottilienstr.	905	Dellbrück	51069	90508	42	19	101	1	27	2	10
03822	Ottmar-Pohl-Platz	802	Kalk	51103	80209	37	18	93	1	7		
03713	Otto-Bayer-Str.	909	Flittard	51061	90904	45	19	101	1	1	2	2
03713	Otto-Bayer-Str.	909	Flittard	51061	90903	45	19	101			32	32
02440	Otto-Braun-Str.	603	Seeberg	50769	60306	29	16	95	1	21		
02441	Otto-Fischer-Str.	102	Neustadt/Süd	50674	10222	02	13	94	1	37	4	14
03476	Otto-Gerig-Str.	105	Deutz	50679	10512	06	18	93	5	5	6	26
05274	Otto-Hahn-Str. (Godorf)	211	Godorf	50997	21102	09	13	94	1	23	6	10
02442	Otto-Kayser-Str.	905	Dellbrück	51069	90515	42	19	101			2	2d
02442	Otto-Kayser-Str.	905	Dellbrück	51069	90507	42	19	101	201	211		
06097	Otto-Klein-Str.	306	Junkersdorf	50858	30610	16	14	94	1	59	2	24
02443	Ottokühlchensweg	612	Worringen	50769	61205	30	16	95	1	3		
05275	Otto-Müller-Str.	606	Pesch	50767	60606	28	16	95	1	19a	2	2
02444	Ottoplatz	105	Deutz	50679	10501	06	18	93	1	7	2	6
02445	Ottostr.	401	Ehrenfeld	50823	40118	19	15	95	1	9	2	4c

Straße		Stadtteil		Post- leitzahl	Wahlkreis / -bezirk				ungerade Hausnummer		gerade Hausnummer	
Schlüssel	Name	Schlüssel	Name		Stimmbezirk	Kommunal	Landtag	Bundestag	von	bis	von	bis
02445	Ottostr.	402	Neuehrenfeld	50823	40206	21	15	95	11	73	6	50
02445	Ottostr.	402	Neuehrenfeld	50823	40205	21	15	95	75	85	52	72
02445	Ottostr.	402	Neuehrenfeld	50823	40204	21	15	95	87	87	74	76
05276	Ottostr. (Eil)	705	Eil	51149	70501	34	17	93	1	1		
05793	Ottostr. (Lövenich)	308	Lövenich	50859	30808	16	14	94	1	9	2	22
03728	Otto-Surges-Str.	805	Ostheim	51107	80506	38	18	93	5	33	2	40
03890	Otto-Unger-Weg	807	Brück	51109	80701	39	17	93			2	38
02446	Otto-Wels-Str.	904	Holweide	51067	90410	41	19	101	1	13	2	16
02447	Otzenrather Weg	604	Heimersdorf	50767	60403	29	16	95	1	11	2	12
02448	Overrather Str.	807	Brück	51109	80701	39	17	93	5	13a	2	16
02448	Overrather Str.	807	Brück	51109	80702	39	17	93	19	25	18	36
02449	Overbeckstr.	402	Neuehrenfeld	50823	40207	21	15	95			2	54
02449	Overbeckstr.	402	Neuehrenfeld	50823	40206	21	15	95	5	71	64	80
02450	Overbergstr.	901	Mülheim	51063	90106	43	19	101			2	4
03914	Oversburgstr.	101	Altstadt/Süd	50676	10101	01	13	94				
03914	Oversburgstr.	101	Altstadt/Süd	50678	10108	01	13	94				
02451	Overstolzenstr.	102	Neustadt/Süd	50677	10217	02	13	94			2	18
02451	Overstolzenstr.	102	Neustadt/Süd	50677	10218	02	13	94	11	21a		
03499	Oxfordor Passage	609	Chorweiler	50765	60901	29	16	95				

Straße		Stadtteil		Post- leitzahl	Wahlkreis / -bezirk				ungerade Hausnummer		gerade Hausnummer	
Schlüssel	Name	Schlüssel	Name		Stimmbezirk	Kommunal	Landtag	Bundestag	von	bis	von	bis
02452	Paderborner Str.	806	Merheim	51109	80603	38	17	93	1	15	2	16
05278	Paffendorfstr.	808	Rath/Heumar	51107	80809	39	17	93	1	123	2	74
02453	Paffrather Str.	905	Dellbrück	51069	90507	42	19	101	7	51	2	150
02454	Palanterstr.	302	Sülz	50937	30223	12	14	94	3	3c	2	6
02454	Palanterstr.	302	Sülz	50937	30224	12	14	94	3e	9f	6c	22
02454	Palanterstr.	302	Sülz	50937	30225	12	14	94	15	59		
02454	Palanterstr.	302	Sülz	50937	30226	12	14	94			24	46
02455	Pallenbergheim	505	Weidenpesch	50737	50508	26	16	95	1	23	2	22
02456	Pallenbergstr.	505	Weidenpesch	50737	50508	26	16	95	1	35	8	24
06015	Palmenhof	309	Widdersdorf	50859	30901	17	14	94	1	51	2	32
02457	Palmenweg	604	Heimersdorf	50767	60404	29	16	95	1	25	2	26
02458	Palmstr.	103	Altstadt/Nord	50672	10301	04	18	93	1	47	2	38
02459	Pankratiusstr.	612	Worringen	50769	61205	30	16	95	1	45	2	38
02460	Pannenackerweg	612	Worringen	50769	61201	30	16	95	1	17	2	32
02461	Pantaleonsmühlengasse	101	Altstadt/Süd	50676	10104	03	13	94	9	29	6	44
02462	Pantaleonstr.	101	Altstadt/Süd	50676	10103	01	13	94	1	7		
02462	Pantaleonstr.	101	Altstadt/Süd	50676	10102	01	13	94			2	18
02463	Pantaleonswall	101	Altstadt/Süd	50676	10105	01	13	94	5	23	4	26
02463	Pantaleonswall	101	Altstadt/Süd	50676	10104	03	13	94	27	69	28	50
02464	Papageienstr.	901	Mülheim	51063	90105	43	19	101	3	7	2	46
05279	Pappelallee	707	Urbach	51145	70708	33	17	93	1	13	8	44
02465	Pappelweg	604	Heimersdorf	50767	60405	29	16	95	3	27	4	88
02466	Paquetweg	603	Seeberg	50769	60304	29	16	95	1	9	2	20
02467	Paracelsusplatz	909	Flittard	51061	90904	45	19	101	1	15	2	12
03585	Parallelweg	611	Roggendorf/Thenhoven	50769	61102	30	16	95	1	1		
03500	Pariser Passage	609	Chorweiler	50765	60901	29	16	95				
03501	Pariser Platz	609	Chorweiler	50765	60901	29	16	95	1	1	30	32c
03824	Park der Menschenrechte	303	Lindenthal	50931	30305	14	14	94				
02469	Parkgürtel	402	Neuehrenfeld	50823	40205	21	15	95	1	33	2	20
02469	Parkgürtel	402	Neuehrenfeld	50823	40204	21	15	95			24	26
02469	Parkgürtel	507	Bilderstöckchen	50739	50706	25	15	95				
02470	Parkstr.	202	Marienburg	50968	20203	08	13	94	1	71	2	24
05281	Parkstr. (Wahnheide)	710	Wahnheide	51147	71003	32	17	93	1	59	2	26
02471	Parsevalstr.	406	Ossendorf	50827	40603	22	15	95	1	9	2	4
02472	Passauer Str.	803	Vingst	51103	80305	36	18	93	3	11	2	10

Straße		Stadtteil		Post- leitzahl	Wahlkreis / -bezirk				ungerade Hausnummer		gerade Hausnummer	
Schlüssel	Name	Schlüssel	Name		Stimmbezirk	Kommunal	Landtag	Bundestag	von	bis	von	bis
02473	Pasteurstr.	504	Niehl	50735	50405	23	16	95	1	19	20	20
05283	Pastoratsstr.	206	Rondorf	50997	20603	10	13	94	1	35a		
05283	Pastoratsstr.	206	Rondorf	50997	20604	10	13	94			2	50
05284	Pastor-Huthmacher-Str.	713	Libur	51147	71301	32	17	93	7	11	2	30
03711	Pastor-Kastenholz-Weg	601	Merkenich	50769	60103	30	16	95	1	39	4	44
02474	Pastor-Könn-Platz	103	Altstadt/Nord	50667	10302	04	18	93	1	1		
03746	Pastor-Paul-Milde-Str.	701	Poll	51105	70102	35	17	93	1	1		
02475	Pastor-Wolff-Str.	504	Niehl	50735	50404	27	16	95	1	93	2	28
05955	Pater-Adam-Müller-Platz	606	Pesch	50767	60606	28	16	95	1	1		
02476	Pater-Delp-Str.	506	Longerich	50737	50607	27	16	95			2	22
02477	Pater-Dionysius-Str.	604	Heimersdorf	50767	60401	29	16	95	1	41	2	22
06060	Pater-Prinz-Weg	206	Rondorf	50997	20601	10	13	94				
03566	Pater-Schulte-Weg	506	Longerich	50739	50614	27	16	95	1	15	2	4
02478	Pattscheider Weg	906	Höhenhaus	51061	90603	44	19	101	1	33	2	30
02967	Paula-Kleinmann-Weg	102	Neustadt/Süd	50674	10221	02	13	94				
05285	Paul-Brätter-Str.	710	Wahnheide	51147	71001	32	17	93	1	23	2	24
05286	Paul-Finger-Str.	306	Junkersdorf	50858	30605	16	14	94	3	21	2	26
03793	Paul-Henri-Spaak-Str.	905	Dellbrück	51069	90504	42	19	101	1	19	6	22
02479	Paul-Humburg-Str.	506	Longerich	50737	50608	27	16	95	1	31	2	40
02479	Paul-Humburg-Str.	506	Longerich	50737	50607	27	16	95			42	64
02479	Paul-Humburg-Str.	506	Longerich	50737	50608	27	16	95			66	70
03847	Pauline-Christmann-Str.	808	Rath/Heumar	51107	80808	39	17	93	1	23	2	20
02480	Paulinenhofstr.	909	Flittard	51061	90903	45	19	101	1	75	2	48
05287	Paulinenweg	703	Ensen	51149	70305	35	17	93	1	5a	2	6
02481	Pauliplatz	304	Braunsfeld	50933	30405	15	14	94	1	13	2	14
02482	Paulistr.	304	Braunsfeld	50933	30405	15	14	94	1	45	2	66
02483	Paul-Klee-Str.	809	Neubrück	51109	80902	38	18	93			2	10
02484	Paul-Löbe-Weg	603	Seeberg	50769	60306	29	16	95			2	40
03941	Paul-Nießen-Str.	205	Zollstock	50969	20510	11	13	94	1	25	2	62
03781	Paul-Reifenberg-Str.	504	Niehl	50735	50404	27	16	95				
03663	Paul-Schallück-Str.	302	Sülz	50939	30203	12	14	94	3	33	2	10
05288	Paulshofstr.	606	Pesch	50767	60604	28	16	95	1	69	2	16
02485	Paul-Steger-Weg	305	Müngersdorf	50933	30505	16	14	94				
02486	Paulstr.	101	Altstadt/Süd	50676	10107	01	13	94	3	39	2	38
05290	Paulstr. (Weiß)	209	Weiß	50999	20901	09	13	94	5	23	2	24

Straße		Stadtteil		Post- leitzahl	Wahlkreis / -bezirk				ungerade Hausnummer		gerade Hausnummer	
Schlüssel	Name	Schlüssel	Name		Stimmbezirk	Kommunal	Landtag	Bundestag	von	bis	von	bis
05289	Paulstr. (Westhoven)	702	Westhoven	51149	70203	35	17	93	1	5	2	4a
02487	Peco-Bauwens-Allee	305	Müngersdorf	50933	30505	16	14	94				
03534	Peeneweg	609	Chorweiler	50765	60904	29	16	95				
05845	Peletierweg	714	Zündorf	51143	71403	31	17	93	1	37	2	36
02488	Pellenzstr.	401	Ehrenfeld	50823	40112	18	15	95	13	19	6	14
02488	Pellenzstr.	401	Ehrenfeld	50823	40113	18	15	95	25	43	20	48
02489	Penningsfelder Weg	905	Dellbrück	51069	90516	42	19	101	31	51	30	50
02489	Penningsfelder Weg	905	Dellbrück	51069	90517	42	19	101	87	103	86	100
02491	Perlengäßchen	103	Altstadt/Nord	50667	10304	06	18	93	1	5		
02492	Perlengraben	101	Altstadt/Süd	50676	10102	01	13	94	101	101	2	10
02493	Perlenpfuhl	103	Altstadt/Nord	50667	10304	06	18	93	1	39	4	8
02494	Pescher Holzweg	608	Volkhoven/Weiler	50765	60803	28	16	95	1	41		
05292	Pescher Pfad	607	Esch/Auweiler	50765	60701	28	16	95	1	11	2	18
05293	Pescher Str.	607	Esch/Auweiler	50765	60702	28	16	95	1	25		
05293	Pescher Str.	607	Esch/Auweiler	50765	60701	28	16	95			2	24
05293	Pescher Str.	606	Pesch	50767	60607	28	16	95	125	127		
03640	Pescher Weg	405	Bocklemünd/Mengenich	50829	40507	20	15	95				
02495	Pescher Weg (Pesch)	606	Pesch	50767	60601	28	16	95	1	1		
02495	Pescher Weg (Pesch)	605	Lindweiler	50767	60501	28	16	95	5	11	12	64
02496	Peschgasse	901	Mülheim	51063	90104	43	19	101				
05294	Pestalozzistr. (Pesch)	606	Pesch	50767	60608	28	16	95	1	109	2	50
05295	Pestalozzistr. (Weiden)	307	Weiden	50858	30704	16	14	94	1	9	2	10
02498	Peter-Bauer-Str.	402	Neuehrenfeld	50823	40201	21	15	95	1	19	2	20
02499	Peter-Baum-Weg	907	Dünnwald	51069	90708	44	19	101	1	1	2	24
02500	Peter-Berchem-Str.	303	Lindenthal	50935	30318	14	14	94	1	9	2	10
02501	Peter-Dedenbach-Str.	104	Neustadt/Nord	50672	10409	04	18	93			2	8
02502	Peter-Franzen-Str.	406	Ossendorf	50827	40602	22	15	95	1	45	2	46
02503	Peter-Grieß-Str.	909	Flittard	51061	90906	45	19	101	1	23	2	22
02504	Peter-Günther-Weg	305	Müngersdorf	50933	30505	16	14	94				
03891	Peter-Hagen-Str.	807	Brück	51109	80701	39	17	93	1	25	2	16
06125	Peter-Huppertz-Str.	901	Mülheim	51063	90119	43	19	101			2	2
06125	Peter-Huppertz-Str.	901	Mülheim	51063	90119	43	19	101				
05957	Peter-Joseph-Schumacher-Weg	711	Wahn	51147	71103	32	17	93	1	21	2	26
02505	Peter-Kintgen-Str.	303	Lindenthal	50935	30318	14	14	94	1	13	2	10
06162	Peter-Klein-Weg	714	Zündorf	51143	71407	32	17	93			2	12

Straße		Stadtteil		Post- leitzahl	Wahlkreis / -bezirk				ungerade Hausnummer		gerade Hausnummer	
Schlüssel	Name	Schlüssel	Name		Stimmbezirk	Kommunal	Landtag	Bundestag	von	bis	von	bis
06036	Peter-Koep-Str.	210	Sürth	50999	21007	09	13	94	5	13	2	8
06036	Peter-Koep-Str.	210	Sürth	50999	21008	09	13	94	15	27		
03846	Peter-Kütter-Weg	906	Höhenhaus	51061	90610	44	19	101	1	15		
03803	Peter-Michels-Str.	406	Ossendorf	50827	40605	22	15	95	1	29	2	28
03803	Peter-Michels-Str.	406	Ossendorf	50827	40604	22	15	95	35	67	30	124
03741	Peter-Miebach-Weg	608	Volkhoven/Weiler	50765	60802	28	16	95	5	19	2	14
02506	Peter-Müller-Str.	901	Mülheim	51063	90116	43	19	101	1	19		
03806	Peter-Röser-Str.	406	Ossendorf	50827	40605	22	15	95	1	35	2	10
02507	Petersbergstr.	301	Klettenberg	50939	30109	12	14	94	1	25	2	30
02507	Petersbergstr.	301	Klettenberg	50939	30108	12	14	94	27	41		
02507	Petersbergstr.	301	Klettenberg	50939	30110	13	14	94	49	77	44	62
02507	Petersbergstr.	301	Klettenberg	50939	30105	13	14	94			78	88
02507	Petersbergstr.	301	Klettenberg	50939	30104	13	14	94	85	95		
02507	Petersbergstr.	301	Klettenberg	50939	30102	13	14	94	95a	113	90	106
05296	Petersbergstr. (Meschenich)	213	Meschenich	50997	21301	10	13	94			2	40
02508	Petersenstr.	807	Brück	51109	80703	39	17	93	1	21	2	54
03712	Peter-Steinberg-Weg	601	Merkenich	50769	60103	30	16	95	3	29	2	38
02509	Peterstr.	101	Altstadt/Süd	50676	10119	01	13	94	1	29	2	4
05298	Peterstr. (Porz)	706	Porz	51145	70602	34	17	93	1	23	2	2
05299	Peterstr. (Weiß)	209	Weiß	50999	20901	09	13	94	3	15	2	18
02510	Peter-Stühlen-Str.	802	Kalk	51103	80208	37	18	93	99	125	84	160
02511	Peter-von-Fliesteden-Str.	304	Braunsfeld	50933	30405	15	14	94	1	3	2	4
02511	Peter-von-Fliesteden-Str.	304	Braunsfeld	50933	30402	15	14	94	5	43	6	28
02522	Peter-Warnecke-Weg	906	Höhenhaus	51061	90612	41	19	101	1	37a	2	76
02512	Peter-Welter-Platz	101	Altstadt/Süd	50676	10120	06	13	94	1	5	2	2
05951	Petra-Kelly-Weg	306	Junkersdorf	50858	30609	14	14	94	1	19		
02513	Pettenkoferstr.	402	Neuehrenfeld	50823	40204	21	15	95			2	6
05301	Pfaffenpfad	707	Urbach	51145	70702	33	17	93	1	15	2	36
05302	Pfaffenpfädchen	705	Eil	51145	70504	34	17	93	3	43	2	48
05302	Pfaffenpfädchen	705	Eil	51145	70503	33	17	93	45	49		
02514	Pfälzer Str.	102	Neustadt/Süd	50677	10223	03	13	94	1	1	30	58
02514	Pfälzer Str.	102	Neustadt/Süd	50677	10222	02	13	94	1a	1h	2	26
02514	Pfälzer Str.	102	Neustadt/Süd	50677	10223	03	13	94	3	35		
02515	Pfälzischer Ring	901	Mülheim	51063	90101	40	19	101			100	102
02515	Pfälzischer Ring	105	Deutz	50679	10501	06	18	93	105	105		

Straße		Stadtteil		Post- leitzahl	Wahlkreis / -bezirk				ungerade Hausnummer		gerade Hausnummer	
Schlüssel	Name	Schlüssel	Name		Stimmbezirk	Kommunal	Landtag	Bundestag	von	bis	von	bis
03701	Pfarrer-Buchbender-Weg	905	Dellbrück	51069	90519	42	19	101	1	19	2	18
05970	Pfarrer-Heinrich-Fuchs-Str.	213	Meschenich	50997	21302	10	13	94	1	19	2	68
03986	Pfarrer-Heller-Park	506	Longerich	50739	50614	27	16	95				
03735	Pfarrer-Hillmann-Weg	905	Dellbrück	51069	90506	42	19	101	1	25	2	16
03818	Pfarrer-Krautwig-Str.	805	Ostheim	51109	80507	38	18	93			8	8
03614	Pfarrer-Maybaum-Weg	906	Höhenhaus	51061	90612	41	19	101	1	107	2	74
03729	Pfarrer-Moll-Str.	801	Humboldt/Gremberg	51105	80104	36	18	93			50	54
05424	Pfarrer-Nikolaus-Vogt-Weg	702	Westhoven	51149	70203	35	17	93				
06133	Pfarrer-Oermann-Platz	705	Eil	51145	70506	34	17	93				
05874	Pfarrer-te-Reh-Str.	208	Rodenkirchen	50999	20814	09	13	94	1	7	2	8
02516	Pfarriusstr.	303	Lindenthal	50935	30321	15	14	94	1	17	4	12
06149	Pfauenaugenweg	208	Rodenkirchen	50999	20814	09	13	94			2	42
02517	Pfeiffergasse	701	Poll	51105	70107	35	17	93	1	5a		
02518	Pfeilstr.	103	Altstadt/Nord	50672	10302	04	18	93			2	10
02518	Pfeilstr.	103	Altstadt/Nord	50672	10301	04	18	93	11	53	14	50
02519	Pferdmengesstr.	202	Marienburg	50968	20201	08	13	94	1	21	2	26
02519	Pferdmengesstr.	202	Marienburg	50968	20203	08	13	94	23	35	30	52
02520	Pfingstrosenweg	701	Poll	51105	70101	35	17	93	1	7	2	8
02521	Pfitznerstr.	303	Lindenthal	50931	30325	15	14	94	1	19	2	6
05305	Pflasterhofweg	209	Weiß	50999	20901	09	13	94	1	21h		
05305	Pflasterhofweg	209	Weiß	50999	20902	09	13	94	51	99	2	78
05306	Philipp-Reis-Str.	706	Porz	51143	70605	31	17	93				
05963	Philipp-Röhl-Str.	306	Junkersdorf	50858	30606	14	14	94	1	5		
02523	Philippstr.	401	Ehrenfeld	50823	40117	18	15	95	1	61	2	58
02523	Philippstr.	401	Ehrenfeld	50823	40116	18	15	95	61a	71	62	72
02524	Philipp-Wirtgen-Str.	503	Riehl	50735	50305	23	16	95	7	21	16	26
02525	Philipp-Zorn-Str.	504	Niehl	50735	50409	26	16	95	13	79	8	78
03916	Picassoplatz	105	Deutz	50679	10501	06	18	93	1	3	2	2
02526	Piccoloministr.	903	Buchheim	51063	90301	40	19	101	1	1	2	32
02526	Piccoloministr.	904	Holweide	51067	90410	41	19	101			262	262
02526	Piccoloministr.	904	Holweide	51067	90409	41	19	101	273	319	264	314
02526	Piccoloministr.	904	Holweide	51067	90407	41	19	101	323	407	316	408
02526	Piccoloministr.	904	Holweide	51067	90405	41	19	101	411	629	416	614
05856	Pierstr.	211	Godorf	50997	21101	09	13	94	1	41	8	30
02527	Pilgrimstr.	101	Altstadt/Süd	50674	10115	03	13	94			2	8

Straße		Stadtteil		Post- leitzahl	Wahlkreis / -bezirk				ungerade Hausnummer		gerade Hausnummer	
Schlüssel	Name	Schlüssel	Name		Stimmbezirk	Kommunal	Landtag	Bundestag	von	bis	von	bis
02528	Pilzweg	905	Dellbrück	51069	90501	42	19	101			4	16
02529	Pingenweg	604	Heimersdorf	50767	60402	29	16	95	1	21		
02529	Pingenweg	604	Heimersdorf	50767	60405	29	16	95	73	73		
02529	Pingenweg	605	Lindweiler	50767	60501	28	16	95				
02530	Pingsdorfer Str.	204	Raderthal	50968	20401	10	13	94	3	9	2	10
05730	Pinienweg	607	Esch/Auweiler	50765	60701	28	16	95	1	7	2	18
06046	Pinowaweg	607	Esch/Auweiler	50765	60701	28	16	95	1	13	2	28
02531	Pionierstr.	503	Riehl	50735	50302	23	16	95	1	37	2	32
02532	Pipinstr.	101	Altstadt/Süd	50667	10120	06	13	94	1	9	2	16
02533	Pirolweg	404	Vogelsang	50829	40401	20	15	95	1	19	2	6
02534	Piusstr.	401	Ehrenfeld	50823	40112	18	15	95	1	19		
02534	Piusstr.	401	Ehrenfeld	50823	40110	18	15	95	23	39	2	40
02534	Piusstr.	401	Ehrenfeld	50823	40108	18	15	95	43	101	42	88
02534	Piusstr.	303	Lindenthal	50931	30326	15	14	94	127	137		
05309	Planckstr.	706	Porz	51145	70601	34	17	93	1	11	2	14
05310	Planitzweg	709	Grenzel	51147	70902	33	17	93	1a	1a		
02535	Plankgasse	103	Altstadt/Nord	50668	10312	05	18	93			2	46
02535	Plankgasse	103	Altstadt/Nord	50668	10311	05	18	93	5	33		
02535	Plankgasse	103	Altstadt/Nord	50668	10310	05	18	93	45	47	52	62
02536	Plantagenstr.	803	Vingst	51107	80302	36	18	93	1	13	4	18
02537	Platanenweg	403	Bickendorf	50827	40307	22	15	95	1	11	2	14
02538	Platenstr.	401	Ehrenfeld	50825	40122	19	15	95	1	55	2	58
06174	Platz der Kinderrechte	302	Sülz	50937	30218	13	14	94				
06093	Platz der Kulturen	716	Finkenberg	51149	71602	34	17	93				
02539	Plectrudengasse	101	Altstadt/Süd	50676	10120	06	13	94			2	4
02540	Pletschbachweg	612	Worringen	50769	61207	30	16	95	5	7	4	12
03840	Plettenberger Str.	806	Merheim	51103	80606	38	17	93				
02541	Pliniusstr.	503	Riehl	50735	50305	23	16	95	5	11	2	6
05508	Pohlhofstr.	607	Esch/Auweiler	50765	60701	28	16	95	1	35		
02542	Pohligstr.	205	Zollstock	50969	20509	11	13	94	1	9	2	12
02543	Pohlmanstr.	504	Niehl	50735	50410	26	16	95	1	13		
02543	Pohlmanstr.	504	Niehl	50735	50409	26	16	95			2	12
02544	Pohlstadtsweg	807	Brück	51109	80705	39	17	93	411	451	394	492
02544	Pohlstadtsweg	807	Brück	51109	80706	39	17	93	453	483		
02545	Poller Damm	701	Poll	51105	70110	35	17	93	61	83	26	72

Straße		Stadtteil		Post- leitzahl	Wahlkreis / -bezirk				ungerade Hausnummer		gerade Hausnummer	
Schlüssel	Name	Schlüssel	Name		Stimmbezirk	Kommunal	Landtag	Bundestag	von	bis	von	bis
03464	Poller Hauptstr.	701	Poll	51105	70110	35	17	93	1	65	28	56
03464	Poller Hauptstr.	701	Poll	51105	70111	35	17	93			2	26b
02546	Poller Holzweg	701	Poll	51105	70108	35	17	93	9	17	10	12
02547	Poller Kirchweg	105	Deutz	50679	10512	06	18	93	13	13	8	26
02547	Poller Kirchweg	701	Poll	51105	70104	35	17	93	61	67	60	76
02547	Poller Kirchweg	701	Poll	51105	70103	35	17	93	69	105	90	124
05311	Poller Weg	702	Westhoven	51149	70203	35	17	93	1	1		
02548	Poll-Vingster Str.	701	Poll	51105	70108	35	17	93	99	117	120	160
02548	Poll-Vingster Str.	801	Humboldt/Gremberg	51105	80106	36	18	93	189	215	204	236
05312	Pontinusweg	308	Lövenich	50859	30807	17	14	94	1	19	2	36
02550	Portalsgasse	103	Altstadt/Nord	50667	10304	06	18	93				
05925	Portastr.	712	Lind	51147	71203	32	17	93				
05313	Porzer Ringstr.	702	Westhoven	51149	70205	35	17	93	1	49	48	52
05313	Porzer Ringstr.	704	Gremberghoven	51149	70401	34	17	93			60	60
05314	Porzer Str.	808	Rath/Heumar	51107	80809	39	17	93	1	65	2	46
05314	Porzer Str.	808	Rath/Heumar	51107	80810	39	17	93	81	131	70	72
02553	Posadowskystr.	906	Höhenhaus	51061	90604	44	19	101	1	3	2	2b
02554	Postprivatstr.	103	Altstadt/Nord	50668	10313	04	18	93				
02555	Poststr.	101	Altstadt/Süd	50676	10118	01	13	94	5	25	2	8
02555	Poststr.	101	Altstadt/Süd	50676	10119	01	13	94	27	51	10	10
05315	Poststr. (Porz)	706	Porz	51143	70608	31	17	93	7	147	4	52
05315	Poststr. (Porz)	711	Wahn	51147	71103	32	17	93	275	301	250	322
05318	Potsdamer Str.	307	Weiden	50859	30710	17	14	94	1	1b	2	14
05318	Potsdamer Str.	307	Weiden	50859	30712	17	14	94	1c	1c		
05318	Potsdamer Str.	307	Weiden	50859	30710	17	14	94	1d	23		
02556	Prälat-Otto-Müller-Platz	104	Neustadt/Nord	50670	10414	05	18	93	1	3	2	2
02556	Prälat-Otto-Müller-Platz	104	Neustadt/Nord	50670	10415	05	18	93	5	5	4	6
02556	Prälat-Otto-Müller-Platz	104	Neustadt/Nord	50670	10414	05	18	93	7	7		
06066	Prälat-Savelsberg-Platz	402	Neuehrenfeld	50823	40206	21	15	95				
03481	Prälat-van-Acken-Str.	303	Lindenthal	50935	30320	14	14	94	1	5	2	14
02557	Prämonstratenserstr.	907	Dünnwald	51069	90703	44	19	101	1	55	2	86
02558	Präses-Richter-Platz	901	Mülheim	51065	90111	43	19	101	1	3		
03893	Preußen-Dellbrück-Weg	905	Dellbrück	51069	90504	42	19	101	1	51	2	40
02559	Prignitzstr.	805	Ostheim	51107	80501	38	18	93	5	5	2	16
03643	Prinzen-Garde-Weg	101	Altstadt/Süd	50676	10107	01	13	94				

Straße		Stadtteil		Post- leitzahl	Wahlkreis / -bezirk				ungerade Hausnummer		gerade Hausnummer	
Schlüssel	Name	Schlüssel	Name		Stimmbezirk	Kommunal	Landtag	Bundestag	von	bis	von	bis
02560	Probsteigasse	103	Altstadt/Nord	50670	10314	04	18	93	1	51	2	50
02562	Pulheimer Str.	604	Heimersdorf	50767	60401	29	16	95	1	31	2	32
02561	Pützlachstr.	909	Flittard	51061	90903	45	19	101	7	103	6	126a
02563	Pyrmonter Str.	902	Buchforst	51065	90204	40	19	101	9	9	2	16

Straße		Stadtteil		Post- leitzahl	Wahlkreis / -bezirk				ungerade Hausnummer		gerade Hausnummer	
Schlüssel	Name	Schlüssel	Name		Stimmbezirk	Kommunal	Landtag	Bundestag	von	bis	von	bis
02564	Quadrather Str.	305	Müngersdorf	50933	30505	16	14	94	5	7	2	6
02565	Quatermarkt	103	Altstadt/Nord	50667	10304	06	18	93	1	5	2	6
02566	Quedlinburger Weg	906	Höhenhaus	51061	90605	44	19	101	1	7	2	6
02567	Quentelstr.	101	Altstadt/Süd	50678	10110	01	13	94	1	23		
02568	Querstr.	904	Holweide	51067	90410	41	19	101	43	59	2	8
02569	Quettinghofstr.	611	Roggendorf/Thenhoven	50769	61102	30	16	95	1	129	2	88
02570	Quickbornweg	906	Höhenhaus	51061	90608	44	19	101	1	11a	4	20
02571	Quirinstr.	101	Altstadt/Süd	50676	10103	01	13	94	1	17	2	22

Straße		Stadtteil		Post- leitzahl	Wahlkreis / -bezirk				ungerade Hausnummer		gerade Hausnummer	
Schlüssel	Name	Schlüssel	Name		Stimmbezirk	Kommunal	Landtag	Bundestag	von	bis	von	bis
02572	Raabestr.	701	Poll	51105	70103	35	17	93	1	41	2	62
05320	Raabestr. (Weiden)	307	Weiden	50858	30704	16	14	94	1	3		
02573	Rademacherweg	905	Dellbrück	51069	90518	42	19	101				
02574	Raderberger Str.	203	Raderberg	50968	20302	07	13	94	99	117b	102	112
02574	Raderberger Str.	203	Raderberg	50968	20303	07	13	94	119	217	116	216
02575	Raderberggürtel	202	Marienburg	50968	20202	08	13	94	1	51	2	60
02578	Räderscheidtstr.	303	Lindenthal	50935	30318	14	14	94	1	7	2	12
02576	Raderthaler Str.	204	Raderthal	50968	20403	07	13	94	3	43	8	10
02577	Raderthalgürtel	204	Raderthal	50968	20403	07	13	94	1	11	2	8
03756	Radiumstr.	905	Dellbrück	51069	90519	42	19	101			2	30
03477	Rahel-Varnhagen-Str.	901	Mülheim	51063	90106	43	19	101			4	4
02579	Raiffeiseneck	103	Altstadt/Nord	50668	10307	04	18	93				
02580	Raiffeisenstr.	701	Poll	51105	70104	35	17	93	1	25	2	20
05321	Raiffeisenstr. (Meschenich)	213	Meschenich	50997	21304	10	13	94	1	7	2	10
05321	Raiffeisenstr. (Meschenich)	213	Meschenich	50997	21303	10	13	94	11	25	14	16
02581	Rambouxstr.	506	Longerich	50737	50606	27	16	95	1	327	2	138
02582	Ramrather Weg	612	Worringen	50769	61203	30	16	95	1	39		
02583	Rankestr.	302	Sülz	50935	30230	13	14	94	1	9	2	18
02583	Rankestr.	302	Sülz	50935	30229	13	14	94	11	15		
02584	Ransbacher Weg	605	Lindweiler	50767	60501	28	16	95	1	13	2	14
02585	Ransenbergweg	405	Bocklemünd/Mengenich	50829	40501	20	15	95				
05322	Ranzeler Str.	714	Zündorf	51143	71401	31	17	93	1	13	2	32
02586	Rapunzelgäßchen	904	Holweide	51067	90401	41	19	101	1	5	2	4
02587	Raschdorffstr.	304	Braunsfeld	50933	30404	15	14	94	1	29	2a	30
02588	Rastatter Str.	805	Ostheim	51107	80503	38	18	93	1	27	2	22
02589	Rathausplatz	103	Altstadt/Nord	50667	10304	06	18	93	1	35	2	4
05323	Rathausstr.	706	Porz	51143	70605	31	17	93	1	23	2	30
02590	Rathenauplatz	102	Neustadt/Süd	50674	10227	03	13	94	1	35	2	40
06024	Rather Bungert	309	Widdersdorf	50859	30901	17	14	94	1	77	4	34
02591	Rather Kirchweg	808	Rath/Heumar	51107	80804	39	17	93			2	16
02591	Rather Kirchweg	807	Brück	51109	80707	39	17	93			300	300
02591	Rather Kirchweg	807	Brück	51109	80704	39	17	93			302	302
02592	Rather Mauspfad	808	Rath/Heumar	51107	80805	39	17	93	3	15b		
02592	Rather Mauspfad	808	Rath/Heumar	51107	80801	39	17	93	19	83	6	34
02592	Rather Mauspfad	808	Rath/Heumar	51107	80802	39	17	93			36	74

Straße		Stadtteil		Post- leitzahl	Wahlkreis / -bezirk				ungerade Hausnummer		gerade Hausnummer	
Schlüssel	Name	Schlüssel	Name		Stimmbezirk	Kommunal	Landtag	Bundestag	von	bis	von	bis
02592	Rather Mauspfad	808	Rath/Heumar	51107	80804	39	17	93	85	87	76	108
02593	Rather Schulstr.	808	Rath/Heumar	51107	80807	39	17	93			2	46
02593	Rather Schulstr.	808	Rath/Heumar	51107	80806	39	17	93	5	31		
02593	Rather Schulstr.	808	Rath/Heumar	51107	80810	39	17	93	43	85	56	102e
05326	Rather Str.	704	Gremberghoven	51149	70402	34	17	93	1	1	2a	68
05326	Rather Str.	704	Gremberghoven	51149	70401	34	17	93	1a	1c		
05326	Rather Str.	704	Gremberghoven	51149	70402	34	17	93	3	39		
03652	Rather Weg	808	Rath/Heumar	51107	80804	39	17	93				
02594	Rath-Mengenicher Weg	309	Widdersdorf	50859	30905	17	14	94	3	3		
02595	Ratsstr.	901	Mülheim	51063	90115	43	19	101			2	10
02596	Rauhe Hecke	808	Rath/Heumar	51107	80804	39	17	93	1	13	2	14
02597	Raumannskaul	901	Mülheim	51063	90117	45	19	101	1	1	0	4
02598	Raumerstr.	302	Sülz	50935	30230	13	14	94	1	15	2	12
02599	Rautenstrauchstr.	303	Lindenthal	50931	30324	15	14	94	65	81	68	78
02599	Rautenstrauchstr.	303	Lindenthal	50931	30324	15	14	94			78b	78c
02599	Rautenstrauchstr.	303	Lindenthal	50935	30324	15	14	94			80	86
02599	Rautenstrauchstr.	303	Lindenthal	50935	30324	15	14	94	83	95	78a	78a
02600	Ravensburger Str.	507	Bilderstöckchen	50739	50705	25	15	95	1	67	2	112
05328	Rebhuhnweg	211	Godorf	50997	21102	09	13	94	1	39	2	30
02601	Redwitzstr.	302	Sülz	50937	30222	12	14	94	1	83	2	78
02601	Redwitzstr.	302	Sülz	50937	30224	12	14	94	87	89	80	100
02602	Reeser Str.	504	Niehl	50735	50406	23	16	95	7	15	6	18
02603	Refrather Str.	905	Dellbrück	51069	90517	42	19	101	3	31	30	30
03536	Regastr.	609	Chorweiler	50765	60904	29	16	95	3	11	50	56
02604	Regenboldstr.	608	Volkhoven/Weiler	50765	60802	28	16	95	1	19	4	8
02605	Regensburger Str.	804	Höhenberg	51103	80402	36	18	93	1	31	6	8
02606	Regentenstr.	901	Mülheim	51063	90115	43	19	101	1	69	2	74
02606	Regentenstr.	901	Mülheim	51063	90118	45	19	101	85	97	78	92
06166	Regina-Isecke-Str.	306	Junkersdorf	50858	30601	16	14	94	1	45	2	24
02607	Rehorststr.	402	Neuehrenfeld	50825	40219	21	15	95	1	23	2	24
05331	Rehweg (Lövenich)	308	Lövenich	50859	30809	16	14	94	1	11	2	16
02608	Reichenbachstr.	909	Flittard	51061	90907	45	19	101			2	4
02609	Reichenspergerplatz	104	Neustadt/Nord	50670	10420	05	18	93	1	1a		
05332	Reiherstr.	206	Rondorf	50997	20608	10	13	94	1	29		
05332	Reiherstr.	206	Rondorf	50997	20610	10	13	94			2	44

Straße		Stadtteil		Post- leitzahl	Wahlkreis / -bezirk				ungerade Hausnummer		gerade Hausnummer	
Schlüssel	Name	Schlüssel	Name		Stimmbezirk	Kommunal	Landtag	Bundestag	von	bis	von	bis
05332	Reiherstr.	206	Rondorf	50997	20606	10	13	94	31	35	46	84
02610	Reiherweg	404	Vogelsang	50829	40404	20	15	95	1	89	2	82
05335	Reinekestr.	707	Urbach	51145	70704	33	17	93	1	33		
02611	Reinhard-Brauns-Str.	909	Flittard	51061	90904	45	19	101	1	15	2	20
02612	Reinhold-Schneider-Str.	809	Neubrück	51109	80901	38	18	93	1	31	2	26
03952	Reinhold-Sonnek-Str.	710	Wahnheide	51147	71005	32	17	93	1	13	2	22
05336	Reinholdstr.	709	Grengel	51147	70903	33	17	93	3	25	2	18
02613	Reinickstr.	905	Dellbrück	51069	90506	42	19	101			2	4
02614	Reinoldstr.	101	Altstadt/Süd	50676	10117	03	13	94	1	21	2	10
02615	Reischplatz	105	Deutz	50679	10506	06	18	93	1	11	2	20
02616	Reisstr.	401	Ehrenfeld	50823	40105	18	15	95	1	5	2	10
06069	Reiterstaffelplatz	202	Marienburg	50968	20204	08	13	94	1	25	0	24
02617	Reitweg	105	Deutz	50679	10507	06	18	93	1	11	2	10
02618	Rektor-Klein-Str.	406	Ossendorf	50827	40603	22	15	95	1	21	2	74
02619	Rektor-Schmitz-Str.	402	Neuehrenfeld	50825	40220	21	15	95	1	47	2	44
02620	Remagener Str.	202	Marienburg	50968	20204	08	13	94	1	9	2	14
02621	Rembrandtstr.	501	Nippes	50733	50101	24	15	95			2	10
05337	Rembrandtstr. (Rodenkirchen)	208	Rodenkirchen	50999	20813	09	13	94	3	11	2	14
02622	Remigiusstr.	302	Sülz	50937	30208	12	14	94			14	40
02622	Remigiusstr.	302	Sülz	50937	30207	12	14	94	21	57		
05338	Remigiusstr. (Sürth)	210	Sürth	50999	21003	09	13	94	1	13	2	30
02623	Remscheider Str.	802	Kalk	51103	80202	37	18	93	9	71a	2	60
02623	Remscheider Str.	802	Kalk	51103	80201	37	18	93	73	97	70	78
02623	Remscheider Str.	802	Kalk	51103	80203	37	18	93	103	127	80	120
02623	Remscheider Str.	902	Buchforst	51065	90201	40	19	101				
02624	Rendsburger Platz	901	Mülheim	51065	90106	43	19	101	1	1	2	22
02625	René-Bohn-Str.	909	Flittard	51061	90906	45	19	101	3	31	2	24
05965	René-Magritte-Promenade	306	Junkersdorf	50858	30606	14	14	94	1	17		
02626	Rengsdorfer Str.	801	Humboldt/Gremberg	51105	80103	37	18	93	1	7	2	8
02627	Rennbahnstr.	505	Weidenpesch	50737	50501	26	16	95	23	51	2	56
02627	Rennbahnstr.	505	Weidenpesch	50737	50502	26	16	95	53	127	100	152
02627	Rennbahnstr.	505	Weidenpesch	50737	50505	26	16	95	145	155	154	154
02628	Rennebergstr.	302	Sülz	50939	30203	12	14	94	1	7		
02628	Rennebergstr.	302	Sülz	50939	30204	12	14	94	9	25	2	10
02630	Repgowstr.	303	Lindenthal	50931	30305	14	14	94			2	6

Straße		Stadtteil		Post- leitzahl	Wahlkreis / -bezirk				ungerade Hausnummer		gerade Hausnummer	
Schlüssel	Name	Schlüssel	Name		Stimmbezirk	Kommunal	Landtag	Bundestag	von	bis	von	bis
02630	Repgowstr.	303	Lindenthal	50931	30304	14	14	94	3	9		
02631	Rethelstr.	305	Müngersdorf	50933	30504	16	14	94	1	9	2	10
02632	Reußstr.	908	Stammheim	51061	90801	45	19	101	1	9	2	10
02633	Reutlinger Str.	507	Bilderstöckchen	50739	50706	25	15	95	1	47	2	14
02633	Reutlinger Str.	507	Bilderstöckchen	50739	50707	25	15	95	49	49		
05342	Revenstr.	711	Wahn	51147	71105	32	17	93	1	21	2	50
05343	Rezagstr.	706	Porz	51143	70608	31	17	93	1	29	2	26
02636	Rheinaustr.	101	Altstadt/Süd	50676	10101	01	13	94	1	23	2	32
05345	Rheinaustr. (Sürth)	210	Sürth	50999	21003	09	13	94	1	15		
05345	Rheinaustr. (Sürth)	210	Sürth	50999	21009	09	13	94			6	12
05344	Rheinaustr. (Westhoven)	702	Westhoven	51149	70203	35	17	93	1	37	2	30
05344	Rheinaustr. (Westhoven)	702	Westhoven	51149	70204	35	17	93	45	79	62	82
02638	Rheinbacher Str.	302	Sülz	50937	30220	12	14	94	1	17	10	34
05346	Rheinbergstr.	715	Langel	51143	71503	31	17	93	5	77	2	94
02640	Rheindorfer Str.	506	Longerich	50737	50604	27	16	95	1	23	2	24
02641	Rheingasse	101	Altstadt/Süd	50676	10120	06	13	94	1	13	2	34
05991	Rheinische Allee	306	Junkersdorf	50858	30609	14	14	94	1	11	2	18
02642	Rheinkasseler Weg	601	Merkenich	50769	60102	30	16	95	1	33	2	34
02643	Rheinparkweg	105	Deutz	50679	10501	06	18	93	1	1		
05347	Rheinpfadchen	210	Sürth	50999	21009	09	13	94				
02644	Rheinsteinstr.	203	Raderberg	50968	20301	07	13	94	1	17	2a	24
05348	Rheinstr.	208	Rodenkirchen	50996	20805	08	13	94	1a	19	2	14
05350	Rheinwerft	211	Godorf	50997	21101	09	13	94				
02645	Rhodusstr.	901	Mülheim	51065	90113	43	19	101	1	45	2	22
02646	Rhöndorfer Str.	302	Sülz	50939	30204	12	14	94	1	19	2	16w
02646	Rhöndorfer Str.	301	Klettenberg	50939	30106	12	14	94	55	55	18	52
02646	Rhöndorfer Str.	301	Klettenberg	50939	30104	13	14	94	61	61	94	142
02646	Rhöndorfer Str.	301	Klettenberg	50939	30107	13	14	94			72	86
03537	Rhonestr.	609	Chorweiler	50765	60903	29	16	95	1	7	2	4
02647	Ricarda-Huch-Str.	908	Stammheim	51061	90804	45	19	101	1	43	2	60
04760	Ricarda-Huch-Str. (Weiden)	307	Weiden	50858	30703	16	14	94	1	7	2	18
03637	Richard-Byrd-Str.	406	Ossendorf	50829	40603	22	15	95	1	47	4	30
06009	Richard-Landsberg-Weg	708	Elsdorf	51145	70801	33	17	93	1	21	2	6
02648	Richard-Strauss-Str.	303	Lindenthal	50931	30325	15	14	94	1	7b	2	2
02649	Richard-Wagner-Str.	102	Neustadt/Süd	50674	10235	03	13	94	1	17		

Straße		Stadtteil		Post- leitzahl	Wahlkreis / -bezirk				ungerade Hausnummer		gerade Hausnummer	
Schlüssel	Name	Schlüssel	Name		Stimmbezirk	Kommunal	Landtag	Bundestag	von	bis	von	bis
02649	Richard-Wagner-Str.	102	Neustadt/Süd	50674	10234	03	13	94	21	49	2	42
02649	Richard-Wagner-Str.	102	Neustadt/Süd	50674	10233	03	13	94	51	77	46	46
05352	Richard-Wagner-Str. (Eil)	705	Eil	51145	70506	34	17	93	1	23	2	90
05354	Richard-Wagner-Str. (Rodenkirchen)	208	Rodenkirchen	50999	20814	09	13	94	3	41	2	46
05353	Richard-Wagner-Str. (Weiden)	307	Weiden	50858	30706	16	14	94	1	1		
05353	Richard-Wagner-Str. (Weiden)	307	Weiden	50859	30706	16	14	94	9	37	2	34
02650	Richartzstr.	103	Altstadt/Nord	50667	10304	06	18	93			2	16
02651	Richmodstr.	103	Altstadt/Nord	50667	10302	04	18	93	1	31	2	8
02652	Richrather Weg	906	Höhenhaus	51061	90605	44	19	101	1	3	2	6
02653	Richterstr.	305	Müngersdorf	50933	30504	16	14	94	1	1	2	22
05356	Richthofenstr.	714	Zündorf	51143	71407	32	17	93	1	1c	2	8
06181	Richwinusweg	714	Zündorf	51143	71407	32	17	93				
05976	Ricmudisweg	703	Ensen	51149	70306	34	17	93	1	15	2	16
02654	Riehler Gürtel	503	Riehl	50735	50302	23	16	95	1	37	2	64
02654	Riehler Gürtel	503	Riehl	50735	50308	23	16	95	39	61	66	88
02655	Riehler Platz	104	Neustadt/Nord	50668	10425	05	18	93	1	5		
02655	Riehler Platz	104	Neustadt/Nord	50668	10424	05	18	93			2	2
02656	Riehler Str.	104	Neustadt/Nord	50668	10423	05	18	93	1	45	2	36
02656	Riehler Str.	104	Neustadt/Nord	50668	10425	05	18	93	49	73		
02656	Riehler Str.	104	Neustadt/Nord	50668	10424	05	18	93	75	105	86	92
02656	Riehler Str.	503	Riehl	50735	50311	23	16	95	173	231	180	200
02657	Riehler Tal	503	Riehl	50735	50301	23	16	95	1	7	2	10
02657	Riehler Tal	503	Riehl	50735	50305	23	16	95	9	37		
02657	Riehler Tal	503	Riehl	50735	50306	23	16	95			12	52
02658	Rilkestr.	904	Holweide	51067	90405	41	19	101	1	23	4	20
05358	Rilkestr. (Immendorf)	212	Immendorf	50997	21201	10	13	94	1	29	2	38
05357	Rilkestr. (Junkersdorf)	307	Weiden	50858	30703	16	14	94	1	19	2	10
02659	Rinderweg	807	Brück	51109	80702	39	17	93	5	27		
04731	Ringelnatzstr.	208	Rodenkirchen	50996	20807	08	13	94	1	43	2	56
02660	Ringenstr.	904	Holweide	51067	90410	41	19	101	1	55	2	40
05359	Ringstr. (Esch)	607	Esch/Auweiler	50765	60705	28	16	95	1	147	2	148
05360	Ringstr. (Rodenkirchen)	208	Rodenkirchen	50996	20809	08	13	94	3	21	2b	54
05360	Ringstr. (Rodenkirchen)	208	Rodenkirchen	50996	20808	08	13	94	23	65	58	72
02662	Riphahnstr.	603	Seeberg	50769	60304	29	16	95	1	41	10	40a
02663	Ripuaenstr.	105	Deutz	50679	10505	06	18	93			2	8

Straße		Stadtteil		Post- leitzahl	Wahlkreis / -bezirk				ungerade Hausnummer		gerade Hausnummer	
Schlüssel	Name	Schlüssel	Name		Stimmbezirk	Kommunal	Landtag	Bundestag	von	bis	von	bis
03601	Rispenweg	305	Müngersdorf	50933	30507	16	14	94	1	31	2	30
03960	Rita-Maiburg-Str.	406	Ossendorf	50829	40603	22	15	95	1	7		
05362	Ritterspornweg	210	Sürth	50999	21001	09	13	94			20	26
02664	Ritterstr.	103	Altstadt/Nord	50668	10312	05	18	93	1	13	2	12
02664	Ritterstr.	103	Altstadt/Nord	50668	10311	05	18	93	17	41	22	52
02664	Ritterstr.	104	Neustadt/Nord	50670	10411	05	18	93	55	61		
05363	Ritterstr. (Weiß)	209	Weiß	50999	20905	09	13	94	1	25	8	40
05363	Ritterstr. (Weiß)	209	Weiß	50999	20906	09	13	94	31	125	40a	76
03616	Ritter-von-Visdomen-Str.	602	Fühlingen	50769	60201	29	16	95	1	23	2	16
02665	Rixdorfer Str.	901	Mülheim	51063	90121	43	19	101	3	67	2	96
03687	Roald-Amundsen-Str.	406	Ossendorf	50829	40603	22	15	95	1	23	2	16
02666	Robert-Blum-Str.	303	Lindenthal	50935	30315	14	14	94	1	13	2	20
03609	Robert-Bosch-Str.	601	Merkenich	50769	60101	30	16	95	5	61	2	50
02667	Robert-Grosche-Str.	603	Seeberg	50769	60303	29	16	95	1	1	2	4
02668	Robert-Heuser-Str.	202	Marienburg	50968	20203	08	13	94	1	17	2	24
02669	Robert-Koch-Str.	303	Lindenthal	50937	30303	14	14	94	1	1	2	8
02669	Robert-Koch-Str.	303	Lindenthal	50931	30308	14	14	94	21	65	10	54
05364	Robert-Koch-Str. (Pesch)	606	Pesch	50767	60602	28	16	95	1	15	2	106
02670	Robert-Mayer-Str.	902	Buchforst	51065	90202	40	19	101			2	16
02671	Robert-Perthel-Str.	507	Bilderstöckchen	50739	50701	25	15	95	1	37a	2	50
02671	Robert-Perthel-Str.	506	Longerich	50739	50614	27	16	95	45	81a	56	86
02672	Robert-Schuman-Str.	809	Neubrück	51109	80905	39	18	93			2	64
02673	Robert-Seuffert-Str.	301	Klettenberg	50939	30101	13	14	94	1	11	2	10
06010	Robert-Stern-Weg	708	Elsdorf	51145	70801	33	17	93	1	29	4	32
02674	Robertstr.	802	Kalk	51105	80209	37	18	93	1	25	2	24
05367	Robertstr. (Weiß)	209	Weiß	50999	20905	09	13	94	1	91	2	30
05366	Robertstr. (Westhoven)	702	Westhoven	51149	70203	35	17	93	3	9a	2	12
05907	Robinienweg	204	Raderthal	50997	20401	10	13	94				
06175	Rochusplatz	403	Bickendorf	50827	40312	22	15	95	1	1		
02675	Rochusstr.	403	Bickendorf	50827	40311	22	15	95	7	85	2	64
02675	Rochusstr.	403	Bickendorf	50827	40310	22	15	95	89	93		
02675	Rochusstr.	403	Bickendorf	50827	40309	22	15	95	99	109		
02675	Rochusstr.	403	Bickendorf	50827	40308	22	15	95	111	147	80	134
02675	Rochusstr.	406	Ossendorf	50827	40602	22	15	95	199b	343	212	246
02675	Rochusstr.	406	Ossendorf	50827	40603	22	15	95	345	421	350	516

Straße		Stadtteil		Post- leitzahl	Wahlkreis / -bezirk				ungerade Hausnummer		gerade Hausnummer	
Schlüssel	Name	Schlüssel	Name		Stimmbezirk	Kommunal	Landtag	Bundestag	von	bis	von	bis
02676	Rockenhauser Str.	507	Bilderstöckchen	50739	50702	25	15	95	1	31	2	20
02677	Rodderbergstr.	302	Sülz	50937	30215	13	14	94	1	21	2	12
02678	Roddergasse	801	Humboldt/Gremberg	51105	80106	36	18	93	1	81	12	124a
05369	Rodderweg	210	Sürth	50999	21006	09	13	94	1	47	4	66
02679	Rodemichweg	905	Dellbrück	51069	90512	42	19	101	5	15	2	12
05371	Rodenkirchener Leinpfad	208	Rodenkirchen	50996	20804	08	13	94				
05372	Rodenkirchener Str. (Rondorf)	208	Rodenkirchen	50996	20803	08	13	94				
05372	Rodenkirchener Str. (Rondorf)	206	Rondorf	50997	20609	10	13	94	15	67	28	90
05372	Rodenkirchener Str. (Rondorf)	206	Rondorf	50997	20610	10	13	94	69	157	92	182
02681	Rodfeldstr.	904	Holweide	51067	90405	41	19	101	1	35	2	26
02682	Rodstr.	904	Holweide	51067	90403	41	19	101	1	15	2	10
06139	Roeckerathplatz	104	Neustadt/Nord	50670	10416	05	18	93				
02690	Roggendorfer Weg	602	Fühlingen	50769	60201	29	16	95	3	65	6	38
02691	Roggendorfstr.	909	Flittard	51061	90904	45	19	101	23	39	2	76
02691	Roggendorfstr.	909	Flittard	51061	90905	45	19	101	41	111		
02691	Roggendorfstr.	909	Flittard	51061	90902	45	19	101	113	119		
03602	Roggenweg	305	Müngersdorf	50933	30506	16	14	94	1	57	2	50
05383	Rohrdommelweg	712	Lind	51147	71201	32	17	93			2	16
02683	Röhrgasse	103	Altstadt/Nord	50667	10302	04	18	93				
02692	Roisdorfer Str.	205	Zollstock	50969	20516	11	13	94	1	13	2	14
02693	Rolandstr.	102	Neustadt/Süd	50677	10210	02	13	94	1	9		
02693	Rolandstr.	102	Neustadt/Süd	50677	10209	02	13	94			2	6
02693	Rolandstr.	102	Neustadt/Süd	50677	10212	02	13	94	53	105	8	96
05385	Rolandstr. (Wahnheide)	710	Wahnheide	51147	71003	32	17	93	7	37	2	30a
02694	Rolandswerther Str.	302	Sülz	50937	30215	13	14	94	1	9	2	14
02695	Rolshover Kirchweg	701	Poll	51105	70101	35	17	93	103	103	42	88
02695	Rolshover Kirchweg	701	Poll	51105	70102	35	17	93	117	121		
02696	Rolshover Str.	802	Kalk	51105	80209	37	18	93	1	45	2	70
02696	Rolshover Str.	801	Humboldt/Gremberg	51105	80101	37	18	93	87	99a	78	108
02696	Rolshover Str.	801	Humboldt/Gremberg	51105	80105	36	18	93	115	159	110	176
02696	Rolshover Str.	801	Humboldt/Gremberg	51105	80104	36	18	93	169	181	182	234
02696	Rolshover Str.	701	Poll	51105	70108	35	17	93	225	233	280	420
02696	Rolshover Str.	701	Poll	51105	70109	35	17	93	515	599	524	590
02697	Romain-Rolland-Str.	809	Neubrück	51109	80901	38	18	93	1	21	2	22
06064	Romaneystr.	903	Buchheim	51063	90301	40	19	101	5	11	4	20

Straße		Stadtteil		Post- leitzahl	Wahlkreis / -bezirk				ungerade Hausnummer		gerade Hausnummer	
Schlüssel	Name	Schlüssel	Name		Stimmbezirk	Kommunal	Landtag	Bundestag	von	bis	von	bis
02698	Roman-Kühnel-Weg	305	Müngersdorf	50933	30505	16	14	94				
02699	Rombergstr.	303	Lindenthal	50935	30318	14	14	94	3	7	4	14
02684	Römergasse	103	Altstadt/Nord	50672	10303	04	18	93	1	7		
02684	Römergasse	103	Altstadt/Nord	50672	10301	04	18	93			2	2
05375	Römerstr. (Rodenkirchen)	208	Rodenkirchen	50996	20802	08	13	94	1	57	2	86
05375	Römerstr. (Rodenkirchen)	208	Rodenkirchen	50996	20801	08	13	94	67	115	90	94
05374	Römerstr. (Weiden)	307	Weiden	50858	30705	16	14	94	11	21	6	16
02701	Rommerscheider Str.	905	Dellbrück	51069	90510	42	19	101	1	21	2	12
02702	Rommerskircher Str.	506	Longerich	50739	50613	27	16	95	1	17	2	12
02703	Roncalliplatz	103	Altstadt/Nord	50667	10304	06	18	93			2	4
05386	Rondorfer Hauptstr.	206	Rondorf	50997	20604	10	13	94	1	51	2	46
05386	Rondorfer Hauptstr.	206	Rondorf	50997	20603	10	13	94	53	115	54	116
02704	Rondorfer Str.	202	Marienburg	50968	20204	08	13	94	3	13	2	56
06047	Rondoweg	607	Esch/Auweiler	50765	60701	28	16	95	1	19	2	52
02685	Rönsahler Str.	907	Dünnwald	51069	90704	44	19	101	1	27	2	30
02686	Röntgenstr.	402	Neuehrenfeld	50823	40208	21	15	95	1	27	2	20
05378	Röntgenstr. (Pesch)	606	Pesch	50767	60602	28	16	95	1	37	2	24
05377	Röntgenstr. (Porz)	706	Porz	51145	70603	34	17	93	1	23	2	24
02705	Roonstr.	102	Neustadt/Süd	50674	10230	03	13	94	3	43	2	12
02705	Roonstr.	102	Neustadt/Süd	50674	10229	03	13	94	45	55	16	86
02705	Roonstr.	102	Neustadt/Süd	50674	10232	03	13	94	57	71	88	108
05388	Roonstr. (Rodenkirchen)	208	Rodenkirchen	50996	20806	08	13	94	3	13	2	8
02687	Rösberger Str.	204	Raderthal	50968	20401	10	13	94	1	17	2	18
02706	Rosellstr.	909	Flittard	51061	90903	45	19	101	5	19	6	12
05389	Rosengasse	715	Langel	51143	71501	31	17	93	1	11	4	6
05390	Rosenhügel	714	Zündorf	51143	71411	31	17	93	1	35	2	134
05391	Rosenplatz	308	Lövenich	50859	30808	16	14	94	1	5		
02707	Rosenstr.	101	Altstadt/Süd	50678	10109	01	13	94	1	61	2	64
05392	Rosenstr. (Zündorf)	714	Zündorf	51143	71411	31	17	93	1	55	2	24
05395	Rosenweg (Junkersdorf)	306	Junkersdorf	50858	30604	16	14	94	1	5	2	6
05394	Rosenweg (Pesch)	606	Pesch	50767	60601	28	16	95	1	15	2	14
02708	Rosenzweigweg	205	Zollstock	50969	20502	11	13	94	1	3		
06022	Rosmarinweg	309	Widdersdorf	50859	30901	17	14	94	1	81a	2	96
02688	Rösrather Str.	805	Ostheim	51107	80507	38	18	93	3	151	2	120
02688	Rösrather Str.	805	Ostheim	51107	80506	38	18	93			122	256

Straße		Stadtteil		Post- leitzahl	Wahlkreis / -bezirk				ungerade Hausnummer		gerade Hausnummer	
Schlüssel	Name	Schlüssel	Name		Stimmbezirk	Kommunal	Landtag	Bundestag	von	bis	von	bis
02688	Rösrather Str.	808	Rath/Heumar	51107	80808	39	17	93	265	517	328	520
02688	Rösrather Str.	808	Rath/Heumar	51107	80806	39	17	93	521	661	576	672
02688	Rösrather Str.	808	Rath/Heumar	51107	80807	39	17	93			528	570
02688	Rösrather Str.	808	Rath/Heumar	51107	80805	39	17	93	663	769	676	760
02688	Rösrather Str.	705	Eil	51107	70503	33	17	93			770	770
02709	Roßbachstr.	505	Weidenpesch	50737	50506	26	16	95	1	21	2	14
02710	Roßstr.	401	Ehrenfeld	50823	40111	18	15	95	1	27	2	18
02710	Roßstr.	401	Ehrenfeld	50823	40109	18	15	95	29	43	40	46
02711	Rostocker Str.	505	Weidenpesch	50737	50508	26	16	95	1	9	2	14
04363	Rotbuchenweg	306	Junkersdorf	50858	30606	14	14	94	1	7	2	14
05397	Rotdornallee	210	Sürth	50999	21007	09	13	94	1	15	2	36
05398	Rotdornstr.	208	Rodenkirchen	50996	20810	08	13	94	1	31	2	14
02712	Rotdornweg	403	Bickendorf	50827	40309	22	15	95	1	27	2	28a
02712	Rotdornweg	403	Bickendorf	50827	40307	22	15	95	29	67	30	68
05400	Rotdornweg (Heumar)	808	Rath/Heumar	51107	80807	39	17	93	13	41	2	30
05399	Rotdornweg (Pesch)	606	Pesch	50767	60606	28	16	95	1	15	2	10
05401	Rotdornweg (Widdersdorf)	309	Widdersdorf	50859	30905	17	14	94	1	27	4	14
03478	Rote-Funken-Plätzchen	103	Altstadt/Nord	50667	10305	06	18	93				
02713	Roteichenweg	905	Dellbrück	51069	90518	42	19	101	1	11a	2	20
02714	Rothehausstr.	401	Ehrenfeld	50823	40106	18	15	95	1	51	2	56
02715	Rothenburger Str.	804	Höhenberg	51103	80401	36	18	93	1	27	2	14
02716	Rothenkruger Str.	402	Neuehrenfeld	50825	40218	21	15	95	1	17	2	28
02717	Rothgerberbach	101	Altstadt/Süd	50676	10102	01	13	94	1	5	2	6
02718	Rotkäppchenweg	904	Holweide	51067	90401	41	19	101	1	29	2	32
05404	Rotkäppchenweg (Hochkirchen)	206	Rondorf	50997	20607	10	13	94	1	15		
02719	Rotkehlchenweg	404	Vogelsang	50829	40401	20	15	95	1	57	10	58
05405	Rotkehlchenweg (Hochkirchen)	206	Rondorf	50997	20607	10	13	94	3	5	4	6
06108	Rotmilanweg	611	Roggendorf/Thenhoven	50769	61102	30	16	95	1	49	2	28
02720	Rotschwänzchenweg	404	Vogelsang	50829	40402	20	15	95	1	19	4	14
05788	Rotterbergstr.	208	Rodenkirchen	50996	20810	08	13	94	1	21	4	30
02721	Rotterdamer Str.	503	Riehl	50735	50311	23	16	95	1	39	2	10
02689	Röttgensweg	808	Rath/Heumar	51107	80805	39	17	93	3	31	12	44a
02689	Röttgensweg	808	Rath/Heumar	51107	80812	39	17	93	51	73	62	70
02689	Röttgensweg	808	Rath/Heumar	51107	80811	39	17	93			54	58
02722	Rottweiler Str.	507	Bilderstöckchen	50739	50708	25	15	95	1	3	2	12

Straße		Stadtteil		Post- leitzahl	Wahlkreis / -bezirk				ungerade Hausnummer		gerade Hausnummer	
Schlüssel	Name	Schlüssel	Name		Stimmbezirk	Kommunal	Landtag	Bundestag	von	bis	von	bis
02723	Rubensstr.	101	Altstadt/Süd	50676	10114	03	13	94	1	41		
02723	Rubensstr.	101	Altstadt/Süd	50676	10115	03	13	94			2	42
05406	Rubensstr. (Rodenkirchen)	208	Rodenkirchen	50999	20813	09	13	94	1	7	2	12
02730	Rückertstr.	303	Lindenthal	50935	30313	14	14	94	1	11	2	26
02730	Rückertstr.	303	Lindenthal	50935	30312	14	14	94	29	41		
02731	Rüdelstr.	506	Longerich	50737	50606	27	16	95	1	11		
02731	Rüdelstr.	506	Longerich	50737	50605	27	16	95	13	37b	2	30
02732	Rüdesheimer Str.	901	Mülheim	51065	90111	43	19	101	3	41	2	40
03967	Rudi-Conin-Str.	406	Ossendorf	50829	40603	22	15	95			4	4
02733	Rüdigerstr.	806	Merheim	51109	80601	38	17	93	1	115		
02733	Rüdigerstr.	806	Merheim	51109	80602	38	17	93			8	120
02733	Rüdigerstr.	904	Holweide	51067	90413	41	19	101			150	160
03937	Rudi-Jaehne-Str.	601	Merkenich	50769	60105	30	16	95	5	19	4	16
03656	Rudolf-Amelunxen-Str.	302	Sülz	50939	30205	12	14	94	51	51	22	52
02724	Rudolf-Breitscheid-Str.	904	Holweide	51067	90410	41	19	101	1	23	2	24
05916	Rudolf-Buch-Str.	210	Sürth	50999	21001	09	13	94	1	19	2	44
02725	Rudolf-Clausius-Str.	902	Buchforst	51065	90202	40	19	101	1	1	2	2
05408	Rudolf-Diesel-Str.	705	Eil	51149	70501	34	17	93			8	32
02726	Rudolf-Harbig-Weg	305	Müngersdorf	50933	30505	16	14	94				
02727	Rudolfplatz	101	Altstadt/Süd	50674	10115	03	13	94	3	9	2	14
02728	Rudolf-Schmidt-Weg	612	Worringen	50769	61204	30	16	95	1	21		
02729	Rudolf-Sohm-Str.	504	Niehl	50735	50409	26	16	95	13	69	14	70
05409	Rudolfweg	209	Weiß	50999	20902	09	13	94	3	11		
03538	Rügenweg	609	Chorweiler	50765	60904	29	16	95	5	11	14	14
05410	Rügenweg (Rondorf)	206	Rondorf	50997	20602	10	13	94	5	13	2	34
02735	Ruhrorter Str.	504	Niehl	50735	50406	23	16	95	1	15	2	10
05411	Ruhrweg	702	Westhoven	51149	70203	35	17	93			10	10
05412	Rumpelstilzchenweg	206	Rondorf	50997	20607	10	13	94	1	11		
02734	Ründerother Str.	807	Brück	51109	80701	39	17	93	5	21	2	16
02736	Rungestr.	909	Flittard	51061	90906	45	19	101	1	53	2	58
02737	Rupertusstr.	105	Deutz	50679	10511	06	18	93	1	21	8	14
02738	Ruppichterother Str.	807	Brück	51109	80705	39	17	93			2	20
02739	Ruppiner Str.	805	Ostheim	51107	80501	38	18	93	1	29	2	16b
02740	Rupprechtstr.	302	Sülz	50937	30226	12	14	94	1	11	2	14
05413	Rurseeallee	308	Lövenich	50859	30801	17	14	94	1	25	2	26

Straße		Stadtteil		Post- leitzahl	Wahlkreis / -bezirk				ungerade Hausnummer		gerade Hausnummer	
Schlüssel	Name	Schlüssel	Name		Stimmbezirk	Kommunal	Landtag	Bundestag	von	bis	von	bis
02741	Rurstr.	303	Lindenthal	50937	30302	14	14	94	1	19	2	12a
02741	Rurstr.	303	Lindenthal	50935	30301	14	14	94	23	37	14	50
05414	Rurstr. (Rodenkirchen)	208	Rodenkirchen	50996	20810	08	13	94	3	19	2	20
03789	Ruth-Hallensleben-Str.	507	Bilderstöckchen	50739	50701	25	15	95	3	9	2	6
03909	Ruth-Scheye-Weg	701	Poll	51105	70103	35	17	93	1	37	2	20
02743	Ruwegasse	909	Flittard	51061	90901	45	19	101	1	51	2	12
02744	Rybniker Str.	903	Buchheim	51065	90307	40	19	101	1	15	2	12

Straße		Stadtteil		Post- leitzahl	Wahlkreis / -bezirk				ungerade Hausnummer		gerade Hausnummer	
Schlüssel	Name	Schlüssel	Name		Stimmbezirk	Kommunal	Landtag	Bundestag	von	bis	von	bis
03539	Saalestr.	609	Chorweiler	50765	60903	29	16	95	1	11	10	54
02745	Saalfelder Str.	804	Höhenberg	51103	80403	36	18	93	1	77	2	28
02746	Saarbrücker Str.	805	Ostheim	51107	80503	38	18	93	1	47	2	34
02747	Saarstr.	102	Neustadt/Süd	50677	10219	02	13	94	1	15	6	22
05416	Saarstr. (Lövenich)	308	Lövenich	50859	30801	17	14	94	1	15		
05416	Saarstr. (Lövenich)	308	Lövenich	50859	30802	17	14	94			2	86
05417	Saarstr. (Rodenkirchen)	208	Rodenkirchen	50996	20811	08	13	94	3	71	16	50
02748	Sachsenbergstr.	105	Deutz	50679	10501	06	18	93	1	1		
02748	Sachsenbergstr.	901	Mülheim	51063	90102	40	19	101	1a	5	2	10
02749	Sachsenring	102	Neustadt/Süd	50677	10218	02	13	94	1	69	6	42
02749	Sachsenring	102	Neustadt/Süd	50677	10214	02	13	94			2	4
02749	Sachsenring	101	Altstadt/Süd	50676	10107	01	13	94			62a	62a
02749	Sachsenring	102	Neustadt/Süd	50677	10217	02	13	94	73	97		
05418	Sachsenstr.	704	Gremberghoven	51149	70402	34	17	93				
02750	Säckinger Str.	303	Lindenthal	50935	30314	14	14	94	3	37	2	16
03856	Salbeiweg	806	Merheim	51109	80605	38	17	93	1	47	2	82
02751	Salierring	102	Neustadt/Süd	50677	10220	02	13	94	1	17	4	24
02751	Salierring	102	Neustadt/Süd	50677	10219	02	13	94	19	53	26	48
06102	Sally-Kessler-Weg	105	Deutz	50679	10512	06	18	93				
02752	Salmstr.	701	Poll	51105	70107	35	17	93	1	103	2	98
02753	Salomonsgasse	103	Altstadt/Nord	50667	10304	06	18	93	3	5	6	10
02754	Salvatorstr.	908	Stammheim	51061	90806	45	19	101	1	29	2	38
05419	Salvienweg	714	Zündorf	51143	71411	31	17	93	1	7	2	6
03502	Salzburger Hof	609	Chorweiler	50765	60901	29	16	95			2	2
05420	Salzburger Weg	306	Junkersdorf	50858	30606	14	14	94	1	55		
05420	Salzburger Weg	306	Junkersdorf	50858	30605	16	14	94			2	8
05420	Salzburger Weg	306	Junkersdorf	50858	30609	14	14	94			20	20
02755	Salzgasse	103	Altstadt/Nord	50667	10305	06	18	93	1	15	2	10
02756	Salzschlirfer Str.	804	Höhenberg	51103	80405	36	18	93	1	15	2	12
02757	Salzstr.	901	Mülheim	51063	90116	43	19	101	1	5	2	6
02758	Samariterstr.	201	Bayenthal	50968	20103	07	13	94	1	5	4	8
05422	Sandbergstr.	715	Langel	51143	71504	31	17	93	1	51	2	46a
05422	Sandbergstr.	715	Langel	51143	71502	31	17	93	53	147	50	98
03721	Sanddornweg	608	Volkhoven/Weiler	50765	60803	28	16	95	1	9	2	34
03720	Sandglöckchenweg	608	Volkhoven/Weiler	50765	60803	28	16	95	1	33	10	56

Straße		Stadtteil		Post- leitzahl	Wahlkreis / -bezirk				ungerade Hausnummer		gerade Hausnummer	
Schlüssel	Name	Schlüssel	Name		Stimmbezirk	Kommunal	Landtag	Bundestag	von	bis	von	bis
02760	Sandweg	403	Bickendorf	50827	40309	22	15	95	1	113	2	86
02760	Sandweg	403	Bickendorf	50827	40305	22	15	95	115	145	88	106
02760	Sandweg	403	Bickendorf	50827	40306	22	15	95	147	215	108	150
02762	Sasser Weg	612	Worringen	50769	61205	30	16	95				
05433	Sauerbruchstr.	606	Pesch	50767	60602	28	16	95	1	43	2	40
02763	Sauerlandstr.	801	Humboldt/Gremberg	51105	80104	36	18	93	1	7	2	8
03843	Scarletallee	504	Niehl	50735	50404	27	16	95	11	11	2	6
02764	Schaafenstr.	101	Altstadt/Süd	50676	10115	03	13	94	1	71	2	12
02765	Schaaffhausenstr.	603	Seeberg	50769	60303	29	16	95	1	21	2	12
02766	Schaberger Weg	906	Höhenhaus	51061	90603	44	19	101	1	23	2	18
02767	Schachtstr.	503	Riehl	50735	50305	23	16	95	1	11	2	12
02768	Schadowstr.	402	Neuehrenfeld	50823	40207	21	15	95	1	7	2	12
02768	Schadowstr.	402	Neuehrenfeld	50823	40206	21	15	95	45	55		
02769	Schaevenstr.	101	Altstadt/Süd	50676	10114	03	13	94	1	7	2	10
02770	Schaffhausener Str.	303	Lindenthal	50935	30316	13	14	94	1	23	2	16
02771	Schaffrathsgasse	405	Bocklemünd/Mengenich	50829	40503	20	15	95	1	41	2	50
05434	Schafgasse	308	Lövenich	50859	30803	17	14	94	1	3	2	2
02772	Schallstr.	303	Lindenthal	50931	30306	14	14	94			12	34
02772	Schallstr.	303	Lindenthal	50931	30307	14	14	94	13	47	2	10a
02773	Schanzenstr.	901	Mülheim	51063	90119	43	19	101	1	41	2	40
02774	Scharfeneckweg	507	Bilderstöckchen	50739	50702	25	15	95	3	5	2	2
02775	Scharffensteinstr.	908	Stammheim	51061	90803	45	19	101	97	115	100	124
02776	Scharnhorststr.	501	Nippes	50733	50117	24	15	95	1	11	2	8
02777	Schartgasse	101	Altstadt/Süd	50676	10118	01	13	94	1	15	2	14
02778	Schaurtestr.	105	Deutz	50679	10510	06	18	93	1	1	2	12
02779	Scheffelstr.	303	Lindenthal	50935	30312	14	14	94	1	47	6	34
02779	Scheffelstr.	303	Lindenthal	50935	30313	14	14	94			52	58
02780	Scheibenstr.	505	Weidenpesch	50737	50505	26	16	95	1	159	2	40
02780	Scheibenstr.	504	Niehl	50735	50414	27	16	95				
02781	Scheidemannstr.	904	Holweide	51067	90407	41	19	101	17	29	2	50
02782	Scheidtweilerstr.	304	Braunsfeld	50933	30408	15	14	94	9	99	2	80
02783	Scheinerstr.	506	Longerich	50737	50602	27	16	95	5	13	2	84
05435	Schellenhofweg	306	Junkersdorf	50858	30610	16	14	94	1	17	2	24
05436	Schellenweg	707	Urbach	51145	70703	33	17	93			2	12
02784	Schemmergasse	101	Altstadt/Süd	50676	10118	01	13	94	1	7		

Straße		Stadtteil		Post- leitzahl	Wahlkreis / -bezirk				ungerade Hausnummer		gerade Hausnummer	
Schlüssel	Name	Schlüssel	Name		Stimmbezirk	Kommunal	Landtag	Bundestag	von	bis	von	bis
02784	Schemmergasse	101	Altstadt/Süd	50676	10119	01	13	94			2	18
02785	Schenkendorfstr.	501	Nippes	50733	50122	23	15	95	1	41	2	14
02785	Schenkendorfstr.	501	Nippes	50733	50121	23	15	95			20	36
02786	Schenkspfad	701	Poll	51105	70107	35	17	93	3	9	4	6
02787	Scherfginstr.	302	Sülz	50937	30215	13	14	94	5	65	6	48
02789	Scheuerhofstr.	906	Höhenhaus	51061	90604	44	19	101	1	7	2	4
05437	Scheuermühlenstr.	710	Wahnheide	51147	71004	32	17	93	15	65	2	50
02791	Schiefersburger Weg	507	Bilderstöckchen	50739	50705	25	15	95	3	59	2	30
02791	Schiefersburger Weg	507	Bilderstöckchen	50739	50706	25	15	95			32	54
02791	Schiefersburger Weg	507	Bilderstöckchen	50739	50707	25	15	95	79	105		
02792	Schifferstr.	504	Niehl	50735	50403	27	16	95	1	21	2	12
02793	Schildergasse	103	Altstadt/Nord	50667	10304	06	18	93	1	57	2	76
02793	Schildergasse	103	Altstadt/Nord	50667	10302	04	18	93	65	117	78	120
05824	Schildgenweg	703	Ensen	51149	70306	34	17	93	1	47	2a	30
02794	Schilfweg	905	Dellbrück	51069	90501	42	19	101	1	21	2	8
05438	Schilfweg (Lind)	712	Lind	51147	71201	32	17	93	1	5	4	4
02795	Schillerstr.	201	Bayenthal	50968	20103	07	13	94	1	23		
02795	Schillerstr.	201	Bayenthal	50968	20104	07	13	94			2	16
02795	Schillerstr.	201	Bayenthal	50968	20107	07	13	94	71	107	60	102
05439	Schillerstr. (Porz)	706	Porz	51143	70608	31	17	93	1	27	2	32
05441	Schillerstr. (Weiden)	307	Weiden	50858	30706	16	14	94	1	47	2	36
02796	Schillingsrotter Platz	202	Marienburg	50968	20204	08	13	94	5	7	4	8
05443	Schillingsrotter Str.	208	Rodenkirchen	50996	20809	08	13	94	3	9	2	38
05443	Schillingsrotter Str.	208	Rodenkirchen	50996	20808	08	13	94	19	33		
05443	Schillingsrotter Str.	208	Rodenkirchen	50996	20809	08	13	94	37	45a		
05443	Schillingsrotter Str.	208	Rodenkirchen	50996	20802	08	13	94	47	63	42a	60a
05443	Schillingsrotter Str.	208	Rodenkirchen	50996	20801	08	13	94	65	99		
05443	Schillingsrotter Str.	208	Rodenkirchen	50996	20803	08	13	94			70	100
02797	Schillingsrotter Weg	202	Marienburg	50968	20204	08	13	94	1	15	4	12
02798	Schillingstr.	104	Neustadt/Nord	50670	10422	05	18	93	1	45	2	50
06178	Schillplatz	501	Nippes	50733	50113	24	15	95				
02799	Schillstr.	501	Nippes	50733	50113	24	15	95	1	13	2	12
02800	Schinkelstr.	304	Braunsfeld	50933	30409	15	14	94	3	17	2	18
02801	Schirmerstr.	402	Neuehrenfeld	50823	40207	21	15	95	1	29		
02801	Schirmerstr.	402	Neuehrenfeld	50823	40206	21	15	95	41	47	2	48

Straße		Stadtteil		Post- leitzahl	Wahlkreis / -bezirk				ungerade Hausnummer		gerade Hausnummer	
Schlüssel	Name	Schlüssel	Name		Stimmbezirk	Kommunal	Landtag	Bundestag	von	bis	von	bis
02802	Schlackstr.	506	Longerich	50737	50610	27	16	95	1	57	2	36
02803	Schlagbaumsweg	904	Holweide	51067	90413	41	19	101	1	5	150	256
02803	Schlagbaumsweg	903	Buchheim	51067	90302	40	19	101	15	15		
02803	Schlagbaumsweg	904	Holweide	51067	90413	41	19	101	145	235		
02803	Schlagbaumsweg	904	Holweide	51067	90412	41	19	101			258	260
05444	Schlauer Str.	703	Ensen	51149	70303	35	17	93	1	5		
05444	Schlauer Str.	702	Westhoven	51149	70205	35	17	93				
02804	Schlebuscher Weg	906	Höhenhaus	51061	90610	44	19	101	1	3		
02804	Schlebuscher Weg	906	Höhenhaus	51061	90611	44	19	101	7	23b	2	22
02804	Schlebuscher Weg	906	Höhenhaus	51061	90603	44	19	101	25	57	26	40
02805	Schlegelstr.	303	Lindenthal	50935	30317	13	14	94	1	29	12	48
02806	Schlehdornweg	403	Bickendorf	50827	40303	22	15	95	1	1	2	30
05447	Schlehdornweg (Junkersdorf)	306	Junkersdorf	50858	30601	16	14	94	1	11a		
05447	Schlehdornweg (Junkersdorf)	306	Junkersdorf	50858	30602	16	14	94	13	53	22	82
05945	Schlehenweg	210	Sürth	50999	21005	09	13	94			4	12
05945	Schlehenweg	210	Sürth	50999	21003	09	13	94	15	15		
02807	Schleidener Str.	302	Sülz	50937	30228	12	14	94	1	21	2	24
02808	Schleiermacherstr.	901	Mülheim	51063	90103	43	19	101	3	9	2	14
02808	Schleiermacherstr.	901	Mülheim	51063	90105	43	19	101	23	23		
02808	Schleiermacherstr.	901	Mülheim	51063	90103	43	19	101	37	47a		
02809	Schleifenbaumstr.	907	Dünnwald	51061	90703	44	19	101	1	37	2	28
02810	Schlenderhaner Str.	504	Niehl	50735	50414	27	16	95	1	41	2	34
02811	Schlesischer Platz	505	Weidenpesch	50737	50502	26	16	95	1	9	2	6
02812	Schleswigstr.	901	Mülheim	51065	90110	43	19	101	1	7	2	18
02813	Schlettstadter Str.	601	Merkenich	50769	60105	30	16	95			10	18
02814	Schleusenweg	612	Worringen	50769	61206	30	16	95	1	5	2	4
02815	Schleuterstr.	804	Höhenberg	51103	80406	38	18	93	1	1	6	44
03972	Schleyerhofweg	405	Bocklemünd/Mengenich	50829	40501	20	15	95				
03645	Schlodderdicher Weg	905	Dellbrück	51069	90507	42	19	101				
02817	Schloß-Arff-Str.	611	Roggendorf/Thenhoven	50769	61102	30	16	95	21	21	0	52
02816	Schlösserstr.	402	Neuehrenfeld	50825	40213	21	15	95	1	5		
02818	Schloßstr.	908	Stammheim	51061	90806	45	19	101	1	45	4	44
02819	Schluchter Heide	905	Dellbrück	51069	90512	42	19	101	1	13	2	16
02820	Schmalbeinstr.	104	Neustadt/Nord	50674	10405	04	18	93	5	51	8	32
05450	Schmale Gasse	707	Urbach	51145	70707	33	17	93	21	21	4	10

Straße		Stadtteil		Post- leitzahl	Wahlkreis / -bezirk				ungerade Hausnummer		gerade Hausnummer	
Schlüssel	Name	Schlüssel	Name		Stimmbezirk	Kommunal	Landtag	Bundestag	von	bis	von	bis
02821	Schmaler Wall	612	Worringen	50769	61206	30	16	95	1	31	2	14
02821	Schmaler Wall	612	Worringen	50769	61207	30	16	95	33	59		
02822	Schmalkalder Weg	804	Höhenberg	51103	80404	36	18	93	1	3		
02823	Schmiedegasse	505	Weidenpesch	50735	50507	26	16	95	5	7	2	18
02823	Schmiedegasse	505	Weidenpesch	50735	50506	26	16	95	9	53	20	58a
02823	Schmiedegasse	502	Mauenheim	50739	50201	25	16	95	101	157	158	162
02824	Schmiedhofsweg	602	Fühlingen	50769	60202	29	16	95	1	7	2	6
02825	Schmitzburgstr.	302	Sülz	50935	30234	13	14	94	1	17	4	10
05452	Schmittgasse	714	Zündorf	51143	71405	31	17	93	1	17	2	58
05452	Schmittgasse	714	Zündorf	51143	71406	31	17	93	35	73		
05452	Schmittgasse	714	Zündorf	51143	71407	32	17	93			60	66
05452	Schmittgasse	714	Zündorf	51143	71403	31	17	93	83	131	74	106
05452	Schmittgasse	714	Zündorf	51143	71401	31	17	93	133	141		
05452	Schmittgasse	714	Zündorf	51143	71404	31	17	93	143	217	108	254
02826	Schmittmannstr.	303	Lindenthal	50935	30318	14	14	94	1	15	4	26
03677	Schneebergstr.	610	Blumenberg	50765	61001	30	16	95	1	73	2	78
02827	Schneeglöckchenweg	906	Höhenhaus	51061	90612	41	19	101	1	27	2	26
02828	Schneewittchenweg	904	Holweide	51067	90401	41	19	101	1	17	2	18
05453	Schneewittchenweg (Hochkirchen)	206	Rondorf	50997	20607	10	13	94	1	11		
02829	Schneider-Clauss-Str.	501	Nippes	50733	50123	23	15	95	15	25	8	20
05454	Schneider-Clauss-Str. (Junkersdorf)	306	Junkersdorf	50858	30608	16	14	94	1	7	4	20
02830	Schnellweider Str.	904	Holweide	51067	90403	41	19	101	7	117	4	128
05455	Schneppenweg	715	Langel	51143	71501	31	17	93	1	31	2	30
02831	Schnurgasse	101	Altstadt/Süd	50676	10102	01	13	94	27	39d	2	2
02831	Schnurgasse	101	Altstadt/Süd	50676	10107	01	13	94	43	51	74	76
02832	Schönbergweg	405	Bocklemünd/Mengenich	50829	40504	20	15	95	1	11	12	14
05456	Schöne Aussicht	702	Westhoven	51149	70204	35	17	93	1	5	2	6
02833	Schönenberger Str.	807	Brück	51109	80705	39	17	93	1	15	2	12
02834	Schönhauser Str.	201	Bayenthal	50968	20101	07	13	94			2	16
02834	Schönhauser Str.	201	Bayenthal	50968	20102	07	13	94	3	67	40	64
02835	Schönrather Str.	901	Mülheim	51063	90121	43	19	101	1	7		
02835	Schönrather Str.	901	Mülheim	51063	90123	45	19	101	167a	171		
02836	Schönsteinstr.	401	Ehrenfeld	50825	40118	19	15	95	1	63	10	28
05457	Schopenhauerstr.	709	Grenge	51147	70901	33	17	93	1	15	2	18
03762	Schösslerstr.	807	Brück	51109	80701	39	17	93	1	11	2	24

Straße		Stadtteil		Post- leitzahl	Wahlkreis / -bezirk				ungerade Hausnummer		gerade Hausnummer	
Schlüssel	Name	Schlüssel	Name		Stimmbezirk	Kommunal	Landtag	Bundestag	von	bis	von	bis
02837	Schreberstr.	701	Poll	51105	70104	35	17	93	5	9	2	24
05458	Schrogenweg	715	Langel	51143	71501	31	17	93			2	18
05458	Schrogenweg	715	Langel	51143	71502	31	17	93	3	21		
05459	Schubertstr. (Eil)	705	Eil	51145	70505	33	17	93	1	23		
05459	Schubertstr. (Eil)	705	Eil	51145	70506	34	17	93			2	74
05460	Schubertstr. (Junkersdorf)	306	Junkersdorf	50858	30608	16	14	94	3	17	2	12
05461	Schubertstr. (Rodenkirchen)	208	Rodenkirchen	50999	20814	09	13	94	1	7	2	8
02839	Schulpfad	701	Poll	51105	70107	35	17	93	13	15	12	36
02840	Schulstr.	804	Höhenberg	51103	80402	36	18	93	1	51	2	44
05467	Schulstr. (Eil)	705	Eil	51145	70506	34	17	93	1	29	4	28
05471	Schulstr. (Meschenich)	213	Meschenich	50997	21301	10	13	94	1	15	2	14
05466	Schulstr. (Pesch)	606	Pesch	50767	60608	28	16	95	1	75	4	18
05466	Schulstr. (Pesch)	606	Pesch	50767	60607	28	16	95	77	173	20	26
05469	Schulstr. (Weiden)	307	Weiden	50859	30709	17	14	94	5	61	2	50
02841	Schulze-Delitzsch-Str.	204	Raderthal	50968	20404	07	13	94	1	99	2	108
02842	Schumacherring	405	Bocklemünd/Mengenich	50829	40505	20	15	95	1	41	2	42
02842	Schumacherring	405	Bocklemünd/Mengenich	50829	40507	20	15	95	65	65	60	70
02843	Schumannstr.	303	Lindenthal	50931	30310	14	14	94	7	25	2	22
03581	Schützengildeweg	903	Buchheim	51067	90302	40	19	101				
02838	Schützenhofstr.	901	Mülheim	51063	90119	43	19	101	1	15	2	22
05462	Schützenstr.	710	Wahnheide	51147	71002	32	17	93	71	77	80	80
05463	Schützenweg	307	Weiden	50858	30704	16	14	94	1	3	2	8
05465	Schützstr.	208	Rodenkirchen	50996	20810	08	13	94	1	11	2	56
05473	Schwabenstr.	208	Rodenkirchen	50996	20803	08	13	94	1	11	2	10
02844	Schwabstr.	904	Holweide	51067	90404	41	19	101	1	19	4	32
02845	Schwadorfer Str.	204	Raderthal	50968	20401	10	13	94			14	24
02846	Schwalbacher Str.	205	Zollstock	50969	20501	11	13	94	3	59	2	60
02847	Schwalbengasse	103	Altstadt/Nord	50667	10302	04	18	93	1	9	2	46
02848	Schwarzbürger Str.	804	Höhenberg	51103	80403	36	18	93	1	3	4	4
05477	Schwarzer Weg	704	Gremberghoven	51149	70401	34	17	93			100	100
05930	Schwarzerlenweg	210	Sürth	50999	21007	09	13	94	1	91	2	50
02849	Schwedenweg	904	Holweide	51067	90409	41	19	101	1	13	2	14
02850	Schweidnitzer Str.	907	Dünnwald	51069	90703	44	19	101	13	29	12	28
02851	Schweinheimer Str.	904	Holweide	51067	90403	41	19	101	7	95	2	66
02852	Schwelmer Weg	806	Merheim	51109	80604	38	17	93	29	41	4	28

Straße		Stadtteil		Post- leitzahl	Wahlkreis / -bezirk				ungerade Hausnummer		gerade Hausnummer	
Schlüssel	Name	Schlüssel	Name		Stimmbezirk	Kommunal	Landtag	Bundestag	von	bis	von	bis
02853	Schwerinstr.	501	Nippes	50733	50118	24	15	95	1	39	2	64
02854	Schwertnergasse	103	Altstadt/Nord	50667	10302	04	18	93	1	1		
05947	Schwester-Firma-Weg	714	Zündorf	51143	71407	32	17	93			2	8
02855	Schwetzingen Str.	805	Ostheim	51107	80504	38	18	93	1	37	2	56
02856	Schwindstr.	305	Müngersdorf	50933	30504	16	14	94	1	1	2	10
02857	Schwyzer Klause	901	Mülheim	51063	90122	45	19	101	1	7	2	24
02858	Sebastianstr.	504	Niehl	50735	50414	27	16	95	1	43	8	48
02858	Sebastianstr.	504	Niehl	50735	50402	27	16	95			70	88
02858	Sebastianstr.	504	Niehl	50735	50401	27	16	95	71	167	96	170
02858	Sebastianstr.	504	Niehl	50735	50403	27	16	95	173	229	184	228
05480	Sebastianusstr.	606	Pesch	50767	60603	28	16	95	1	45	2	16
02859	Sechtermer Str.	203	Raderberg	50968	20302	07	13	94	1	5	2	12
02860	Sechzigstr.	501	Nippes	50733	50104	24	15	95	1	5	2	6
02860	Sechzigstr.	501	Nippes	50733	50103	24	15	95	13a	135	10	72
02861	Sedanstr.	104	Neustadt/Nord	50668	10423	05	18	93	9	39	2	18
03796	Seeadlerweg	404	Vogelsang	50829	40406	20	15	95	1	11	6	8
06110	Seekabelstr.	501	Nippes	50733	50118	24	15	95	5	41	2	28
06141	Seels Klosterhöfchen	905	Dellbrück	51069	90509	42	19	101	1	21	2	16
03631	Seelsheider Weg	907	Dünnwald	51069	90708	44	19	101			2	26
03880	Seerosenweg	603	Seeberg	50769	60301	29	16	95	1	7	2	12
03620	Segmüllerstr.	403	Bickendorf	50827	40306	22	15	95	1	3	2	12
02862	Seidelstr.	701	Poll	51105	70103	35	17	93			2	12
02863	Seidenstr.	901	Mülheim	51063	90115	43	19	101	1	27	2	36
03692	Seidmacherinnengäßchen	103	Altstadt/Nord	50667	10304	06	18	93	1	5	2	6
05483	Seitengasse	712	Lind	51147	71201	32	17	93			8	8
05484	Seithümerstr.	308	Lövenich	50859	30809	16	14	94	1	25	2	18
02865	Selbachweg	808	Rath/Heumar	51107	80804	39	17	93	1	11	2	14
02866	Seligenthaler Str.	801	Humboldt/Gremberg	51105	80107	36	18	93			2	8
02866	Seligenthaler Str.	801	Humboldt/Gremberg	51105	80106	36	18	93	9	9		
02867	Selkestr.	906	Höhenhaus	51061	90605	44	19	101				
05491	Selma-Lagerlöf-Str.	307	Weiden	50859	30706	16	14	94	1	77	2	62
02868	Semmelweisstr.	909	Flittard	51061	90904	45	19	101	1	111	2	26
02868	Semmelweisstr.	909	Flittard	51061	90905	45	19	101	113	167	28	80
05485	Semmelweisstr. (Pesch)	606	Pesch	50767	60602	28	16	95	1	33	2	112
02869	Senefelderstr.	401	Ehrenfeld	50825	40122	19	15	95	1	17	2	96

Straße		Stadtteil		Post- leitzahl	Wahlkreis / -bezirk				ungerade Hausnummer		gerade Hausnummer	
Schlüssel	Name	Schlüssel	Name		Stimmbezirk	Kommunal	Landtag	Bundestag	von	bis	von	bis
02870	Senfweg	612	Worringen	50769	61206	30	16	95	11	11	0	14
02871	Sengbachweg	906	Höhenhaus	51061	90601	44	19	101	1	17	2	14
02872	Sengerweg	808	Rath/Heumar	51107	80809	39	17	93	1	51		
02872	Sengerweg	808	Rath/Heumar	51107	80808	39	17	93			4	54
05846	Seniorenweg	210	Sürth	50999	21006	09	13	94	1	17	8	8
02873	Senistr.	904	Holweide	51067	90408	41	19	101	1	25	2	10
05487	Senkelsgraben	712	Lind	51147	71204	32	17	93				
05487	Senkelsgraben	710	Wahnheide	51147	71006	32	17	93				
02874	Servasgasse	103	Altstadt/Nord	50668	10307	04	18	93	7	7		
02875	Servatiusstr.	805	Ostheim	51109	80507	38	18	93	1	45	2	50
02875	Servatiusstr.	805	Ostheim	51109	80501	38	18	93	47	73	52	92
02875	Servatiusstr.	805	Ostheim	51107	80501	38	18	93	99	99		
02875	Servatiusstr.	806	Merheim	51109	80606	38	17	93	133	163		
05489	Servatiusstr. (Immendorf)	212	Immendorf	50997	21201	10	13	94	45	55	46	48
05820	Sesamstr.	206	Rondorf	50997	20607	10	13	94			2	18
02876	Severinsbrücke	101	Altstadt/Süd	50678	10108	01	13	94				
02876	Severinsbrücke	105	Deutz	50679	10511	06	18	93				
02877	Severinskirchplatz	101	Altstadt/Süd	50678	10111	01	13	94	1	1	2	12
02878	Severinskloster	101	Altstadt/Süd	50678	10111	01	13	94	1	17	2	12
02879	Severinsmühlengasse	101	Altstadt/Süd	50678	10112	01	13	94	1	5	2	6
02880	Severinstr.	101	Altstadt/Süd	50678	10111	01	13	94	1	61	2	52c
02880	Severinstr.	101	Altstadt/Süd	50678	10110	01	13	94	63	105	54a	112
02880	Severinstr.	101	Altstadt/Süd	50678	10108	01	13	94	107	193	116	162a
02880	Severinstr.	101	Altstadt/Süd	50676	10101	01	13	94	199	241	188	232
05490	Severinstr. (Urbach)	707	Urbach	51145	70708	33	17	93	1	9	2	18
05490	Severinstr. (Urbach)	707	Urbach	51145	70709	33	17	93	11	15	20	24
02881	Severinswall	101	Altstadt/Süd	50678	10112	01	13	94	3	39	2	32
02881	Severinswall	101	Altstadt/Süd	50678	10113	01	13	94	41	53	40	54
05492	Severinusstr.	308	Lövenich	50859	30803	17	14	94	1	21	6	24
02882	Seydlitzstr.	505	Weidenpesch	50737	50501	26	16	95	1	9	2	10
02883	Seyengasse	101	Altstadt/Süd	50678	10109	01	13	94	1a	9	2	2
02884	Sibeliusstr.	803	Vingst	51107	80301	36	18	93	1	63	2	32
05953	Sibilla-Sester-Str.	309	Widdersdorf	50859	30902	17	14	94	3	9	2	48
03569	Sibille-Hartmann-Str.	205	Zollstock	50969	20509	11	13	94	1	1		
03569	Sibille-Hartmann-Str.	205	Zollstock	50969	20507	11	13	94			2	8

Straße		Stadtteil		Post- leitzahl	Wahlkreis / -bezirk				ungerade Hausnummer		gerade Hausnummer	
Schlüssel	Name	Schlüssel	Name		Stimmbezirk	Kommunal	Landtag	Bundestag	von	bis	von	bis
02885	Siebachstr.	501	Nippes	50733	50104	24	15	95	13	59	2a	50
02885	Siebachstr.	501	Nippes	50733	50108	24	15	95	61	121	52	106
02886	Siebengebirgsallee	301	Klettenberg	50939	30109	12	14	94	1	45	2	44
02886	Siebengebirgsallee	301	Klettenberg	50939	30106	12	14	94	51	67	52	70
02886	Siebengebirgsallee	301	Klettenberg	50939	30107	13	14	94	71	95	72	84
02886	Siebengebirgsallee	301	Klettenberg	50939	30104	13	14	94	99	105	86	102a
02886	Siebengebirgsallee	301	Klettenberg	50939	30102	13	14	94	107	147	104	188
02886	Siebengebirgsallee	301	Klettenberg	50939	30103	13	14	94	149	177a		
02886	Siebengebirgsallee	301	Klettenberg	50939	30102	13	14	94	179	193		
05494	Siebengebirgsallee (Wahn)	711	Wahn	51147	71105	32	17	93	3	57	6	50
05495	Siebengebirgsstr.	213	Meschenich	50997	21301	10	13	94	1	7	4	10
02887	Siebenrabengasse	904	Holweide	51067	90401	41	19	101	1	15		
03457	Siebenschönweg	904	Holweide	51067	90404	41	19	101	5	13	32	38
05497	Sieben-Schwaben-Weg	206	Rondorf	50997	20607	10	13	94	1	9	2	22
02888	Sieboldstr.	503	Riehl	50735	50303	23	16	95	1	15	2	22
02897	Siegburger Str.	105	Deutz	50679	10504	06	18	93	15	91		
02897	Siegburger Str.	105	Deutz	50679	10511	06	18	93	93	171		
02897	Siegburger Str.	105	Deutz	50679	10512	06	18	93	179	241	104	126
02897	Siegburger Str.	701	Poll	51105	70104	35	17	93	243	317	232	276
02897	Siegburger Str.	701	Poll	51105	70103	35	17	93			278	284
02897	Siegburger Str.	701	Poll	51105	70102	35	17	93	319	371	296	382
02897	Siegburger Str.	701	Poll	51105	70107	35	17	93	383	533	396	522
02897	Siegburger Str.	701	Poll	51105	70109	35	17	93	535	539		
02898	Siegener Str.	806	Merheim	51109	80606	38	17	93	1	35	4	36
05165	Siegershof	307	Weiden	50859	30707	17	14	94	1	13	2	14a
02899	Siegesstr.	105	Deutz	50679	10502	06	18	93	1	5	4	44
02900	Siegfriedstr.	102	Neustadt/Süd	50678	10207	02	13	94	1	17	2	10
05500	Siegfriedstr. (Rodenkirchen)	208	Rodenkirchen	50996	20808	08	13	94	3	15	2	28
05499	Siegfriedstr. (Wahnheide)	710	Wahnheide	51147	71007	32	17	93	5	25	2	34
05501	Sieglarer Str. (Lind)	712	Lind	51147	71203	32	17	93	1	51	2	30
02902	Siegmundstr.	502	Mauenheim	50739	50204	25	16	95	1	21	2	16
02903	Siegstr.	908	Stammheim	51061	90801	45	19	101				
05502	Siegstr. (Ensen)	703	Ensen	51149	70303	35	17	93	1	7	2	18
05503	Siegstr. (Lövenich)	308	Lövenich	50859	30801	17	14	94	1	43	2	56
05504	Siegstr. (Rodenkirchen)	208	Rodenkirchen	50996	20810	08	13	94	1	33	4	40

Straße		Stadtteil		Post- leitzahl	Wahlkreis / -bezirk				ungerade Hausnummer		gerade Hausnummer	
Schlüssel	Name	Schlüssel	Name		Stimmbezirk	Kommunal	Landtag	Bundestag	von	bis	von	bis
05504	Siegstr. (Rodenkirchen)	208	Rodenkirchen	50996	20811	08	13	94	39	71	44	56
02904	Sielsdorfer Str.	303	Lindenthal	50935	30316	13	14	94	1	33		
02904	Sielsdorfer Str.	303	Lindenthal	50935	30317	13	14	94			2	20
02905	Siemensstr.	402	Neuehrenfeld	50825	40211	19	15	95	1	17	2	26
02905	Siemensstr.	402	Neuehrenfeld	50825	40210	21	15	95	25	55	32	64
05506	Siemensstr. (Porz)	706	Porz	51145	70601	34	17	93	1	11	2	52
02906	Siershahner Weg	604	Heimersdorf	50767	60402	29	16	95	1	15		
02907	Sieversstr.	802	Kalk	51103	80209	37	18	93	1	41	2	36
02908	Sigmaringer Str.	303	Lindenthal	50935	30317	13	14	94	3	17	2	18
02909	Sigrid-Undset-Str.	803	Vingst	51103	80304	36	18	93	1	9	2	18
02910	Sigwinstr.	906	Höhenhaus	51061	90610	44	19	101	5	111	2	128
02910	Sigwinstr.	906	Höhenhaus	51061	90611	44	19	101	117	183	130	190
04016	Silberhornweg	306	Junkersdorf	50858	30606	14	14	94	1	7	2	24
03797	Silbermöwenweg	404	Vogelsang	50829	40406	20	15	95	1	37	2	90
02911	Silcherstr.	403	Bickendorf	50827	40312	22	15	95	1	31	2	22
02912	Silesiusstr.	903	Buchheim	51065	90307	40	19	101	1	15	2	82
05505	Silkestr.	209	Weiß	50999	20906	09	13	94	3	25	2	16
02913	Silvanstr.	101	Altstadt/Süd	50678	10112	01	13	94	1	23	2	14
02914	Simarplatz	402	Neuehrenfeld	50825	40213	21	15	95	1	21	2	22
02915	Simmerer Str.	302	Sülz	50935	30233	13	14	94	1	49	2	66
02916	Simon-Meister-Str.	501	Nippes	50733	50111	24	15	95	1	19	4	18
02916	Simon-Meister-Str.	501	Nippes	50733	50112	25	15	95	19d	33	24	52
02917	Simonskaul	505	Weidenpesch	50737	50509	26	16	95	1	77	4	86
02917	Simonskaul	506	Longerich	50737	50605	27	16	95				
02918	Simrockstr.	401	Ehrenfeld	50823	40107	18	15	95	1	49	2	38
02918	Simrockstr.	401	Ehrenfeld	50823	40116	18	15	95	51	91	56	74
03716	Singhofener Str.	801	Humboldt/Gremberg	51105	80104	36	18	93	1	11	2	8
02919	Sinnersdorfer Str.	611	Roggendorf/Thenhoven	50769	61102	30	16	95	65	199	46	196
02920	Sintherer Str.	405	Bocklemünd/Mengenich	50829	40503	20	15	95	1	39	4	56
02921	Sinziger Str.	202	Marienburg	50968	20204	08	13	94	1	21	2	20
02921	Sinziger Str.	204	Raderthal	50968	20401	10	13	94	43	45		
02922	Slabystr.	503	Riehl	50735	50309	23	16	95	1	11		
02922	Slabystr.	503	Riehl	50735	50310	23	16	95			20	28
02924	Soester Str.	806	Merheim	51109	80603	38	17	93	1	15	2	16
03582	Soldiner Str.	605	Lindweiler	50767	60502	28	16	95	27	69	42	70

Straße		Stadtteil		Post- leitzahl	Wahlkreis / -bezirk				ungerade Hausnummer		gerade Hausnummer	
Schlüssel	Name	Schlüssel	Name		Stimmbezirk	Kommunal	Landtag	Bundestag	von	bis	von	bis
02925	Solinger Str.	802	Kalk	51103	80201	37	18	93	1	1	2	22
05509	Solinger Str. (Porz)	707	Urbach	51145	70701	33	17	93	1	1		
05509	Solinger Str. (Porz)	705	Eil	51145	70508	34	17	93	21	31	22	30a
03628	Solothurner Weg	901	Mülheim	51063	90123	45	19	101	1	7	2	38
02923	Sömmeringstr.	401	Ehrenfeld	50823	40105	18	15	95	7	83	2	82
02926	Sonderburger Str.	901	Mülheim	51065	90107	43	19	101	1	1		
02926	Sonderburger Str.	901	Mülheim	51065	90108	43	19	101			4	4
02926	Sonderburger Str.	901	Mülheim	51065	90109	43	19	101	37	65		
02927	Sonnenblumenweg	906	Höhenhaus	51061	90613	44	19	101	1	19	2	20
05512	Sonnenblumenweg (Sürth)	210	Sürth	50999	21009	09	13	94	1	19	10	10
02928	Sonnenscheinstr.	901	Mülheim	51063	90102	40	19	101	1	3	2	8
06152	Sonnentauweg	208	Rodenkirchen	50999	20814	09	13	94				
02929	Sonnenweg	906	Höhenhaus	51061	90609	44	19	101	1	19	2	20
02930	Sooneckstr.	203	Raderberg	50968	20301	07	13	94	1	3b	2	12
05513	Sophienstr.	702	Westhoven	51149	70205	35	17	93	1	5	2	30
05517	Spargelweg	715	Langel	51143	71503	31	17	93	1	35	2	14
02931	Spechtstr.	504	Niehl	50735	50413	26	16	95	1	23	2	16
02933	Speestr.	302	Sülz	50937	30225	12	14	94	3	11	2	14
02934	Spemannstr.	909	Flittard	51061	90907	45	19	101	11	21	12	42
03971	Spenrather Weg	405	Bocklemünd/Mengenich	50829	40501	20	15	95	1	11	94	100
02935	Sperberweg	404	Vogelsang	50829	40404	20	15	95	1	39	2	38
05515	Sperberweg (Junkersdorf)	306	Junkersdorf	50858	30605	16	14	94	3	31	2	10
05516	Sperberweg (Rondorf)	206	Rondorf	50997	20605	10	13	94	5	79	2	28
02936	Sperlinsweg	404	Vogelsang	50829	40403	20	15	95	1	33	2	48
02937	Speyerer Str.	507	Bilderstöckchen	50739	50703	25	15	95	1	55	2	46
02938	Spichernstr.	104	Neustadt/Nord	50672	10407	04	18	93			2	24
02938	Spichernstr.	104	Neustadt/Nord	50672	10409	04	18	93	25	25		
02938	Spichernstr.	104	Neustadt/Nord	50672	10410	04	18	93	55	77	26	56
06032	Spiegelglasweg	706	Porz	51143	70608	31	17	93				
02950	Spielmannsgasse	101	Altstadt/Süd	50678	10108	01	13	94			2	16
02940	Spiesergasse	103	Altstadt/Nord	50670	10314	04	18	93	1	15	2	20
02941	Spinnmühlengasse	101	Altstadt/Süd	50676	10119	01	13	94	1	9	2	2
05519	Spitzangerweg	308	Lövenich	50859	30806	17	14	94	1	67	22	54
05519	Spitzangerweg	308	Lövenich	50859	30805	17	14	94			4	20
02942	Spitzwegstr.	305	Müngersdorf	50933	30504	16	14	94	1	7	2	16

Straße		Stadtteil		Post- leitzahl	Wahlkreis / -bezirk				ungerade Hausnummer		gerade Hausnummer	
Schlüssel	Name	Schlüssel	Name		Stimmbezirk	Kommunal	Landtag	Bundestag	von	bis	von	bis
02943	Spoerkehof	601	Merkenich	50769	60103	30	16	95	1	7	2	6
02943	Spoerkehof	601	Merkenich	50769	60105	30	16	95	9	9	10	10
02944	Sporergasse	103	Altstadt/Nord	50667	10304	06	18	93	1	19	2	14
02947	Sportplatz Rath	808	Rath/Heumar	51107	80803	39	17	93				
05520	Sportplatzstr.	710	Wahnheide	51147	71005	32	17	93	3	97	2	76
05520	Sportplatzstr.	710	Wahnheide	51147	71002	32	17	93	107	145	78	86
02948	Sportstr.	505	Weidenpesch	50737	50503	26	16	95	1	19	2	26
03540	Spreeweg	609	Chorweiler	50765	60905	29	16	95			2	16
02949	Sprengelstr.	503	Riehl	50735	50307	23	16	95	1	15	8	16
02949	Sprengelstr.	503	Riehl	50735	50308	23	16	95			2	4
05423	St.-Ägidius-Str.	711	Wahn	51147	71101	32	17	93	1	3		
05423	St.-Ägidius-Str.	711	Wahn	51147	71102	32	17	93	11	21	2	26
05423	St.-Ägidius-Str.	711	Wahn	51147	71104	32	17	93	27	71	30	56
05425	St.-Anno-Str.	709	Grenge	51147	70903	33	17	93	1	29a	2	18
02965	St.-Apern-Str.	103	Altstadt/Nord	50667	10303	04	18	93	1	21	2	70
05426	St.-Georg-Str.	308	Lövenich	50859	30807	17	14	94	1	35	2	34
05427	St.-Laurentius-Str.	703	Ensen	51149	70302	35	17	93	1	1	4	4
03957	St.-Leonardus-Str.	504	Niehl	50735	50404	27	16	95	1	11		
05428	St.-Martin-Str.	714	Zündorf	51143	71402	31	17	93	1	47		
05428	St.-Martin-Str.	714	Zündorf	51143	71401	31	17	93			4	38
05429	St.-Michael-Str.	714	Zündorf	51143	71408	32	17	93	1	15	2	20
05430	St.-Rochus-Str.	705	Eil	51145	70505	33	17	93	3	19a	2	16a
05430	St.-Rochus-Str.	705	Eil	51145	70503	33	17	93	21	41	22	34
05431	St.-Sebastianus-Str.	711	Wahn	51147	71105	32	17	93	1	13		
05431	St.-Sebastianus-Str.	711	Wahn	51147	71103	32	17	93			10	14
03699	St.-Tönnis-Platz	612	Worringen	50769	61206	30	16	95				
03009	St.-Tönnis-Str.	612	Worringen	50769	61206	30	16	95	1a	149	4	146
03009	St.-Tönnis-Str.	612	Worringen	50769	61201	30	16	95	151	201	148	208
03015	St.-Vither-Str.	304	Braunsfeld	50933	30401	15	14	94	1	11	4	16
02951	Stachelsweg	808	Rath/Heumar	51107	80803	39	17	93	1	15a	2	18
02951	Stachelsweg	808	Rath/Heumar	51107	80804	39	17	93	17	57	20	32
02952	Stadtwald	303	Lindenthal	50935	30319	14	14	94			2	2
02953	Stadtwaldgürtel	303	Lindenthal	50935	30321	15	14	94	1	49		
02953	Stadtwaldgürtel	303	Lindenthal	50931	30321	15	14	94			2	44b
02953	Stadtwaldgürtel	303	Lindenthal	50931	30324	15	14	94			48	74

Straße		Stadtteil		Post- leitzahl	Wahlkreis / -bezirk				ungerade Hausnummer		gerade Hausnummer	
Schlüssel	Name	Schlüssel	Name		Stimmbezirk	Kommunal	Landtag	Bundestag	von	bis	von	bis
02953	Stadtwaldgürtel	303	Lindenthal	50935	30324	15	14	94	57	89		
05521	Staelsweg	707	Urbach	51145	70707	33	17	93	3	3	2	28
03678	Staffelsbergstr.	610	Blumenberg	50765	61002	30	16	95	1	55		
03678	Staffelsbergstr.	610	Blumenberg	50765	61004	30	16	95			2	108
02954	Stahleckstr.	203	Raderberg	50968	20301	07	13	94	1	13	2	14
05981	Stahlsweg	714	Zündorf	51143	71401	31	17	93	1	21	2	8
02955	Stallagsbergweg	602	Fühlingen	50769	60201	29	16	95	1a	1a	2	4
02956	Stallagsweg	604	Heimersdorf	50767	60401	29	16	95	101	127	116	140
02956	Stallagsweg	604	Heimersdorf	50767	60403	29	16	95	129	211	146	152
02956	Stallagsweg	604	Heimersdorf	50767	60402	29	16	95			156	156
02956	Stallagsweg	604	Heimersdorf	50767	60403	29	16	95			178	188
02957	Stammheimer Deichweg	909	Flittard	51061	90901	45	19	101	1	45	2	10
02957	Stammheimer Deichweg	908	Stammheim	51061	90805	45	19	101				
02958	Stammheimer Hauptstr.	908	Stammheim	51061	90806	45	19	101	5	67	2	96
02959	Stammheimer Ring	908	Stammheim	51061	90805	45	19	101	17	165	22	132
02960	Stammheimer Str.	503	Riehl	50735	50304	23	16	95	9	77	2	94
02960	Stammheimer Str.	503	Riehl	50735	50303	23	16	95	91	95		
02960	Stammheimer Str.	503	Riehl	50735	50302	23	16	95	101	107	98	130
02960	Stammheimer Str.	503	Riehl	50735	50301	23	16	95	109	175	132	160
02961	Stammheimer Ufer	908	Stammheim	51061	90803	45	19	101			202	208
02962	Stammstr.	401	Ehrenfeld	50823	40117	18	15	95	1	79	2a	70
02962	Stammstr.	401	Ehrenfeld	50823	40113	18	15	95	81	99	72	82
02962	Stammstr.	401	Ehrenfeld	50823	40112	18	15	95	103	111	84	92
02963	Stangenroder Weg	605	Lindweiler	50767	60502	28	16	95	1	25		
02964	Stapelkai	504	Niehl	50735	50411	26	16	95				
02966	Starenweg	404	Vogelsang	50829	40401	20	15	95	1	35	2	32
05523	Starenweg (Ensen)	703	Ensen	51149	70301	35	17	93	1	11	2	14
05524	Starenweg (Esch)	607	Esch/Auweiler	50765	60705	28	16	95	1	21	2	24
05525	Starenweg (Godorf)	211	Godorf	50997	21102	09	13	94	1	31	2	34
05527	Statthalterhofallee	306	Junkersdorf	50858	30605	16	14	94	1	31	2	46
05527	Statthalterhofallee	306	Junkersdorf	50858	30608	16	14	94	35	41a		
05528	Statthalterhofweg	306	Junkersdorf	50858	30608	16	14	94	1	71	2	70
02968	Stauffenbergstr.	506	Longerich	50737	50607	27	16	95			2	22
02969	Steeger Str.	903	Buchheim	51067	90303	40	19	101	3	15	6	6
05529	Stefan-Lochner-Str.	208	Rodenkirchen	50999	20812	09	13	94	1	19	2	16

Straße		Stadtteil		Post- leitzahl	Wahlkreis / -bezirk				ungerade Hausnummer		gerade Hausnummer	
Schlüssel	Name	Schlüssel	Name		Stimmbezirk	Kommunal	Landtag	Bundestag	von	bis	von	bis
05530	Stefanstr.	707	Urbach	51145	70704	33	17	93	9	23	2	14
02970	Stefan-Zweig-Str.	405	Bocklemünd/Mengenich	50829	40507	20	15	95	1	15		
02971	Stegwiese	903	Buchheim	51067	90303	40	19	101	29	41	2	26
05531	Steinackerstr.	711	Wahn	51147	71103	32	17	93	1	21	2	8
02972	Steinbergerstr.	501	Nippes	50733	50109	24	15	95	1	15	2	14
02972	Steinbergerstr.	501	Nippes	50733	50108	24	15	95	19	37	26	42
03507	Steinbrecher Weg	905	Dellbrück	51069	90512	42	19	101			2	26
02973	Steinbücheler Weg	906	Höhenhaus	51061	90601	44	19	101	1	57	2	80
02974	Steinenbrücker Str.	905	Dellbrück	51069	90509	42	19	101			2	20
02975	Steinfelder Gasse	103	Altstadt/Nord	50670	10313	04	18	93	1	35	6	34
02976	Steinkaulerstr.	901	Mülheim	51063	90121	43	19	101	1	35		
02977	Steinkauzweg	404	Vogelsang	50829	40405	20	15	95	1	47	2	60
02978	Steinkopfstr.	901	Mülheim	51065	90111	43	19	101	1	9	2	70
02978	Steinkopfstr.	901	Mülheim	51065	90112	43	19	101	57	65		
02979	Steinkrügerstr.	402	Neuehrenfeld	50825	40220	21	15	95	1	39	2	30
02980	Steinmetzstr.	802	Kalk	51103	80202	37	18	93	1	27	2	30
02980	Steinmetzstr.	802	Kalk	51103	80203	37	18	93	57	75	32	48
02981	Steinrutschweg	805	Ostheim	51107	80505	38	18	93	5	93	2	84
05532	Steinrutschweg (Pesch)	606	Pesch	50767	60608	28	16	95	1	25		
02982	Steinstr.	101	Altstadt/Süd	50676	10106	01	13	94	1	51	12	50
05533	Steinstr. (Porz)	706	Porz	51143	70604	31	17	93	1	17	2	56
05533	Steinstr. (Porz)	706	Porz	51143	70605	31	17	93			58	58
05533	Steinstr. (Porz)	704	Gremberghoven	51149	70401	34	17	93	163	163		
05535	Steinstr. (Rodenkirchen)	208	Rodenkirchen	50996	20804	08	13	94	1	3		
02983	Steinweg	103	Altstadt/Nord	50667	10304	06	18	93	1	5	4	12
05536	Steinweg (Heumar)	808	Rath/Heumar	51107	80810	39	17	93	17	23		
02984	Stenzelbergstr.	301	Klettenberg	50939	30107	13	14	94	1	17		
02984	Stenzelbergstr.	301	Klettenberg	50939	30106	12	14	94			10	28
02985	Stephanstr.	101	Altstadt/Süd	50676	10120	06	13	94	7	17	2	4
02986	Steprathstr.	802	Kalk	51103	80206	37	18	93	1	33	4	34
06065	Sternenberger Hof	706	Porz	51149	70604	31	17	93	1	7		
02987	Sternengasse	101	Altstadt/Süd	50676	10120	06	13	94	1	9	2	16
02988	Sternheimstr.	405	Bocklemünd/Mengenich	50829	40507	20	15	95			2	28
05539	Serntalerweg	206	Rondorf	50997	20607	10	13	94	1	9	2	10
05540	Sternweg	709	Grenge	51147	70902	33	17	93	1	29	4	30

Straße		Stadtteil		Post- leitzahl	Wahlkreis / -bezirk				ungerade Hausnummer		gerade Hausnummer	
Schlüssel	Name	Schlüssel	Name		Stimmbezirk	Kommunal	Landtag	Bundestag	von	bis	von	bis
05541	Sterrenhofweg	306	Junkersdorf	50858	30610	16	14	94	1	43	2	4
05541	Sterrenhofweg	306	Junkersdorf	50858	30608	16	14	94			4a	32
02989	Stettiner Str.	505	Weidenpesch	50737	50508	26	16	95	1	13	2	16
05542	Stettiner Str. (Urbach)	707	Urbach	51145	70702	33	17	93	1	27	2	24
05543	Stettiner Weg	307	Weiden	50858	30712	17	14	94	3	7	2	12
02990	Steubenstr.	403	Bickendorf	50827	40312	22	15	95	1	29	2	24
02991	Steyler Str.	904	Holweide	51067	90411	41	19	101	11	21	4	4
05544	Steyrer Weg	306	Junkersdorf	50858	30605	16	14	94	1	3	6	10
02992	Stieglitzweg	404	Vogelsang	50829	40402	20	15	95	1	7		
02992	Stieglitzweg	404	Vogelsang	50829	40403	20	15	95	9	47	2	56
05931	Stieleichenweg	210	Sürth	50999	21007	09	13	94	1	59	2	46
02993	Stöckerstr.	901	Mülheim	51063	90104	43	19	101				
02994	Stöckheimer Weg	405	Bocklemünd/Mengenich	50829	40501	20	15	95	1	17b		
02994	Stöckheimer Weg	607	Esch/Auweiler	50829	60701	28	16	95				
03503	Stockholmer Allee	609	Chorweiler	50765	60901	29	16	95	1	31	30	34
05546	Stockumer Weg	713	Libur	51147	71301	32	17	93			10	12
02995	Stoffelsstr.	611	Roggendorf/Thenhoven	50769	61101	30	16	95	1	33	2	24
02996	Stolberger Str.	304	Braunsfeld	50933	30401	15	14	94	1	127	2	100
02996	Stolberger Str.	304	Braunsfeld	50933	30402	15	14	94	305	305	106	202
02996	Stolberger Str.	304	Braunsfeld	50933	30403	15	14	94	307	329		
02996	Stolberger Str.	305	Müngersdorf	50933	30503	15	14	94	351	407	364	382
02997	Stolkgasse	103	Altstadt/Nord	50667	10313	04	18	93	1	47		
02997	Stolkgasse	103	Altstadt/Nord	50668	10313	04	18	93			4	4
03648	Stollwerckhof	101	Altstadt/Süd	50678	10113	01	13	94	1	9	2	24
04888	Stollwerckstr.	702	Westhoven	51149	70205	35	17	93	1	35	4	32
03541	Stolpestr.	609	Chorweiler	50765	60904	29	16	95	1	19	2	28
05547	Stolpweg	206	Rondorf	50997	20602	10	13	94			2	32
02998	Stolzestr.	102	Neustadt/Süd	50674	10221	02	13	94	1	27	4	20
02999	Stommeler Str.	506	Longerich	50739	50612	27	16	95	15	91	18	72
03000	Storchenweg	404	Vogelsang	50829	40402	20	15	95	1	31	2	34
03001	Stormstr.	104	Neustadt/Nord	50670	10418	05	18	93	1	21	6	12
05549	Stormstr. (Immendorf)	212	Immendorf	50997	21201	10	13	94	1	17		
05548	Stormstr. (Weiden)	307	Weiden	50858	30704	16	14	94	1	21	2	28
03002	Stotzheimer Str.	205	Zollstock	50969	20515	11	13	94	1	23	2	24
03003	Straberger Weg	611	Roggendorf/Thenhoven	50769	61102	30	16	95	151	153	2	150

Straße		Stadtteil		Post- leitzahl	Wahlkreis / -bezirk				ungerade Hausnummer		gerade Hausnummer	
Schlüssel	Name	Schlüssel	Name		Stimmbezirk	Kommunal	Landtag	Bundestag	von	bis	von	bis
05550	Stralsunder Str.	707	Urbach	51145	70702	33	17	93	9	31	26	42
03798	Strandläuferweg	404	Vogelsang	50829	40406	20	15	95	1	61	2	120
03004	Straßburger Platz	809	Neubrück	51109	80907	38	18	93	1	5	2	6
03838	Straße des 17. Juni	802	Kalk	51103	80209	37	18	93			4	4a
03005	Streitzeuggasse	103	Altstadt/Nord	50667	10304	06	18	93	1	9	2	82
05551	Stresemannstr. (Porz)	716	Finkenbergr	51149	71603	34	17	93	1	15	2	46
05971	Ströer-Allee	210	Sürth	50999	21007	09	13	94	1	1		
06019	Strohblumenweg	309	Widdersdorf	50859	30901	17	14	94			2	10
03621	Strohflechterstr.	612	Worringen	50769	61204	30	16	95	3	41	18	18
03007	Strundener Str.	905	Dellbrück	51069	90513	42	19	101	1	153	2	180
03008	Strunder Feld	905	Dellbrück	51069	90512	42	19	101	1	29	2	34
03013	Stuppstr.	401	Ehrenfeld	50823	40110	18	15	95	1	13		
03013	Stuppstr.	401	Ehrenfeld	50823	40112	18	15	95			2	22
03010	Stürmerstr.	901	Mülheim	51063	90115	43	19	101	1	9	2	6
03011	Stürzelberger Weg	612	Worringen	50769	61205	30	16	95			2	38
03014	Stuttgarter Str.	507	Bilderstöckchen	50739	50707	25	15	95	1	79	2	20
05552	Stüttgenhof	306	Junkersdorf	50858	30609	14	14	94			0	
03012	Stüttgenweg	306	Junkersdorf	50935	30609	14	14	94	1	17		
03012	Stüttgenweg	303	Lindenthal	50935	30319	14	14	94			2	2
05794	Stüttgerhofweg	306	Junkersdorf	50858	30607	14	14	94	1	15		
05794	Stüttgerhofweg	306	Junkersdorf	50858	30606	14	14	94			2	50
03016	Subbelrather Str.	104	Neustadt/Nord	50672	10409	04	18	93	1	13	16	16
03016	Subbelrather Str.	401	Ehrenfeld	50823	40114	18	15	95	15	119	24	38
03016	Subbelrather Str.	401	Ehrenfeld	50823	40115	18	15	95	127	167	126	170
03016	Subbelrather Str.	401	Ehrenfeld	50823	40118	19	15	95	175	221	180	234
03016	Subbelrather Str.	401	Ehrenfeld	50825	40118	19	15	95	243	301	238	288
03016	Subbelrather Str.	401	Ehrenfeld	50825	40123	19	15	95	303	409	300	436
03016	Subbelrather Str.	401	Ehrenfeld	50825	40124	19	15	95	433	479	450	498a
03016	Subbelrather Str.	403	Bickendorf	50827	40308	22	15	95	481	543	538	562
03016	Subbelrather Str.	403	Bickendorf	50827	40309	22	15	95	543a	561	576	598
05556	Südallee	306	Junkersdorf	50858	30605	16	14	94	1	13b	2	6
03019	Südbrücke	201	Bayenthal	50968	20101	07	13	94				
03019	Südbrücke	701	Poll	51105	70105	35	17	93				
03017	Sudermanplatz	104	Neustadt/Nord	50670	10413	05	18	93	1	9	2	12
03018	Sudermanstr.	104	Neustadt/Nord	50670	10422	05	18	93	1	9	2	12

Straße		Stadtteil		Post- leitzahl	Wahlkreis / -bezirk				ungerade Hausnummer		gerade Hausnummer	
Schlüssel	Name	Schlüssel	Name		Stimmbezirk	Kommunal	Landtag	Bundestag	von	bis	von	bis
05554	Sudetenweg	306	Junkersdorf	50858	30605	16	14	94	1	25	2	62
05557	Südstr.	213	Meschenich	50997	21301	10	13	94			8	24
05557	Südstr.	213	Meschenich	50997	21302	10	13	94	21	27	28	40
03024	Suevenstr.	105	Deutz	50679	10508	06	18	93	1	35		
03024	Suevenstr.	105	Deutz	50679	10509	06	18	93			2	36
03025	Suhler Weg	804	Höhenberg	51103	80404	36	18	93			8	8
03480	Suitbert-Heimbach-Platz	303	Lindenthal	50935	30316	13	14	94	1	13		
03026	Suitbertstr.	904	Holweide	51067	90403	41	19	101	1	71	2	62
03020	Sülzburgstr.	302	Sülz	50937	30212	12	14	94	1	67	34	82
03020	Sülzburgstr.	302	Sülz	50937	30221	12	14	94			88	130
03020	Sülzburgstr.	302	Sülz	50937	30220	12	14	94	89	129		
03020	Sülzburgstr.	302	Sülz	50937	30226	12	14	94	171	191	136	164
03020	Sülzburgstr.	302	Sülz	50937	30225	12	14	94	193	217	170	198
03020	Sülzburgstr.	303	Lindenthal	50937	30302	14	14	94	229	271	200	234
03021	Sülzer Aquarienweg	302	Sülz	50937	30233	13	14	94				
03022	Sülzgürtel	302	Sülz	50937	30214	13	14	94	1	19	2	16
03022	Sülzgürtel	302	Sülz	50937	30213	13	14	94	23	31	18	30
03022	Sülzgürtel	302	Sülz	50937	30218	13	14	94	33	49	32	54
03022	Sülzgürtel	302	Sülz	50937	30217	13	14	94	51	59b	56	62
03022	Sülzgürtel	302	Sülz	50937	30227	13	14	94	61	71	76	96
03022	Sülzgürtel	302	Sülz	50937	30231	13	14	94			64	74a
06052	Sürther Feldallee	208	Rodenkirchen	50999	20814	09	13	94			2	24
05559	Sürther Hauptstr.	210	Sürth	50999	21009	09	13	94	3	103b	2	130b
05559	Sürther Hauptstr.	210	Sürth	50999	21004	09	13	94	107	119		
05559	Sürther Hauptstr.	210	Sürth	50999	21003	09	13	94	133	173	132	182
05559	Sürther Hauptstr.	210	Sürth	50999	21002	09	13	94	191	267	184	240f
05560	Sürther Leinpfad	210	Sürth	50999	21009	09	13	94				
05561	Sürther Str. (Rodenkirchen)	208	Rodenkirchen	50996	20808	08	13	94	1	89	2	34
05561	Sürther Str. (Rodenkirchen)	208	Rodenkirchen	50996	20810	08	13	94	95	117	76	122
05561	Sürther Str. (Rodenkirchen)	208	Rodenkirchen	50999	20814	09	13	94	135	201	148	310
03542	Swinestr.	609	Chorweiler	50765	60904	29	16	95	1	15	2	18
03023	Swisttalstr.	204	Raderthal	50968	20402	07	13	94	5	27	2	34
03023	Swisttalstr.	204	Raderthal	50968	20401	10	13	94	33	37		

Straße		Stadtteil		Post- leitzahl	Wahlkreis / -bezirk				ungerade Hausnummer		gerade Hausnummer	
Schlüssel	Name	Schlüssel	Name		Stimmbezirk	Kommunal	Landtag	Bundestag	von	bis	von	bis
03027	Taborplatz	604	Heimersdorf	50767	60404	29	16	95	1	7	2	6
03028	Tacitusstr.	201	Bayenthal	50968	20106	07	13	94	1	1g		
03028	Tacitusstr.	201	Bayenthal	50968	20102	07	13	94			2	2d
03028	Tacitusstr.	201	Bayenthal	50968	20105	07	13	94	3	15b		
03028	Tacitusstr.	201	Bayenthal	50968	20103	07	13	94			4	54
03028	Tacitusstr.	201	Bayenthal	50968	20104	07	13	94	17	25		
03029	Taepperweg	603	Seeberg	50769	60303	29	16	95	1	1	2	8
05566	Tagetesweg	714	Zündorf	51143	71411	31	17	93	1	39	2	34
03030	Takufeld	402	Neuehrenfeld	50825	40217	21	15	95	41	41		
03031	Takuplatz	402	Neuehrenfeld	50825	40216	21	15	95	1	7		
03032	Takustr.	401	Ehrenfeld	50825	40123	19	15	95	1	35d	2	32
03032	Takustr.	402	Neuehrenfeld	50825	40217	21	15	95	37	101	38	76
03033	Talstr.	905	Dellbrück	51069	90523	42	19	101	25	37	2	40
05564	Talstr. (Rondorf)	206	Rondorf	50997	20604	10	13	94	3	39		
05564	Talstr. (Rondorf)	206	Rondorf	50997	20603	10	13	94			6	10
05565	Talweg	704	Gremberghoven	51149	70402	34	17	93	1	45	2	36
03034	Tangastr.	501	Nippes	50733	50115	24	15	95	1	13	2	16
05567	Tannenstr.	306	Junkersdorf	50858	30606	14	14	94	1	13	2	22
05568	Tannenweg	709	Grenge	51147	70903	33	17	93	1	37	2	26
03035	Tarnowitzer Str.	903	Buchheim	51065	90308	40	19	101	1	11	2	12
05570	Tassostr.	707	Urbach	51145	70703	33	17	93	1	17	2	14
03036	Taubengasse	101	Altstadt/Süd	50676	10114	03	13	94	1	21		
03037	Taubenholzweg	701	Poll	51105	70101	35	17	93	29	29		
03039	Tauentzienstr.	501	Nippes	50733	50113	24	15	95			2	4
03040	Taunusplatz	801	Humboldt/Gremberg	51105	80101	37	18	93	1	11		
03041	Taunusstr.	801	Humboldt/Gremberg	51105	80101	37	18	93	1	29a	2	28
03041	Taunusstr.	801	Humboldt/Gremberg	51105	80105	36	18	93	31	55	34	50
06057	Tausendschönweg	208	Rodenkirchen	50999	20812	09	13	94	1	43	2	40
03886	Teichrohrsängerweg	404	Vogelsang	50829	40401	20	15	95				
03042	Teichstr.	403	Bickendorf	50827	40311	22	15	95	1	77	2	50
03696	Tel-Aviv-Str.	101	Altstadt/Süd	50676	10102	01	13	94	1	9	4	4
03696	Tel-Aviv-Str.	101	Altstadt/Süd	50676	10101	01	13	94			6	6
03043	Tempelherrenstr.	903	Buchheim	51067	90304	40	19	101	1	11	24	42
03043	Tempelherrenstr.	903	Buchheim	51067	90302	40	19	101	13	23	44	48
03044	Tempelstr.	105	Deutz	50679	10503	06	18	93	1	35		

Straße		Stadtteil		Post- leitzahl	Wahlkreis / -bezirk				ungerade Hausnummer		gerade Hausnummer	
Schlüssel	Name	Schlüssel	Name		Stimmbezirk	Kommunal	Landtag	Bundestag	von	bis	von	bis
03044	Tempelstr.	105	Deutz	50679	10504	06	18	93	37	61	2	50
03044	Tempelstr.	105	Deutz	50679	10511	06	18	93	65	103	52	56
03045	Tenktererstr.	105	Deutz	50679	10509	06	18	93	1	5	2	6
03046	Tessiner Weg	901	Mülheim	51063	90122	45	19	101	1	17	2	18
03679	Teufelsbergstr.	610	Blumenberg	50765	61003	30	16	95	1	51	2	56
03047	Teutoburger Str.	102	Neustadt/Süd	50678	10208	02	13	94	1	35	2	42
03048	Teutonenstr.	105	Deutz	50679	10511	06	18	93			2	16
05573	Teutonenstr. (Gremberghoven)	704	Gremberghoven	51149	70401	34	17	93	13	35	24	34
05574	Teutonenstr. (Meschenich)	213	Meschenich	50997	21302	10	13	94	1	13	2	12
03049	Thebäerstr.	401	Ehrenfeld	50823	40110	18	15	95	1	25	2	58
03049	Thebäerstr.	401	Ehrenfeld	50823	40111	18	15	95	43	63	58a	100
03050	Theklastr.	505	Weidenpesch	50737	50506	26	16	95	1	29	2	28
03543	Themsepromenade	609	Chorweiler	50765	60903	29	16	95				
05575	Thenhovener Str.	607	Esch/Auweiler	50765	60707	28	16	95	17	21	40	48
03051	Thenhover-Escher Weg	611	Roggendorf/Thenhoven	50769	61101	30	16	95	43	67	40	52
01963	Theo-Burauen-Platz	103	Altstadt/Nord	50667	10304	06	18	93				
03052	Theoderichstr.	801	Humboldt/Gremberg	51105	80104	36	18	93	1	13	2	2
03053	Theodor-Babilon-Str.	105	Deutz	50679	10502	06	18	93	1	7	2	8
03054	Theodor-Brauer-Str.	901	Mülheim	51063	90102	40	19	101	1	41	2	20
03055	Theodor-Haecker-Str.	809	Neubrück	51109	80906	39	18	93	1	21	2	2
03056	Theodor-Heuss-Ring	104	Neustadt/Nord	50668	10423	05	18	93	1	23a	2	62
05802	Theodor-Heuss-Str. (Porz)	716	Finkenberg	51149	71603	34	17	93	1	9	2	18
05802	Theodor-Heuss-Str. (Porz)	716	Finkenberg	51149	71602	34	17	93			24	24
05802	Theodor-Heuss-Str. (Porz)	705	Eil	51149	70501	34	17	93	43	59	60	64
05802	Theodor-Heuss-Str. (Porz)	705	Eil	51149	70502	34	17	93			76	86
05802	Theodor-Heuss-Str. (Porz)	705	Eil	51149	70501	34	17	93			88	88
05802	Theodor-Heuss-Str. (Porz)	705	Eil	51145	70503	33	17	93			92	92
05577	Theodor-Heuss-Str. (Rodenkirchen)	208	Rodenkirchen	50996	20803	08	13	94	1	1	2	6
03057	Theodor-Hürth-Str.	105	Deutz	50679	10505	06	18	93	1	11	2	12
05578	Theodor-Körner-Str. (Porz)	706	Porz	51143	70608	31	17	93	1	7	2	10
05579	Theodor-Körner-Str. (Rodenkirchen)	208	Rodenkirchen	50996	20806	08	13	94	1	5	2	2
05579	Theodor-Körner-Str. (Rodenkirchen)	208	Rodenkirchen	50996	20807	08	13	94	7	13	10	14
05937	Theodor-Schnitzler-Weg	703	Ensen	51149	70306	34	17	93			2	6
03058	Theodor-Schwann-Str.	503	Riehl	50735	50308	23	16	95	1	25	2	30
03059	Theodor-Zingsheim-Weg	305	Müngersdorf	50933	30505	16	14	94				

Straße		Stadtteil		Post- leitzahl	Wahlkreis / -bezirk				ungerade Hausnummer		gerade Hausnummer	
Schlüssel	Name	Schlüssel	Name		Stimmbezirk	Kommunal	Landtag	Bundestag	von	bis	von	bis
03060	Theophanoplatz	205	Zollstock	50969	20504	11	13	94	1	9	2	8
03061	Theophanostr.	205	Zollstock	50969	20504	11	13	94	1	19		
03061	Theophanostr.	205	Zollstock	50969	20503	11	13	94			2	38
03062	Theresienstr.	303	Lindenthal	50931	30310	14	14	94	15	69	16	70
03062	Theresienstr.	303	Lindenthal	50931	30323	15	14	94	75	85	72	96
03865	Thessaloniki-Allee	802	Kalk	51103	80209	37	18	93	1	19		
03865	Thessaloniki-Allee	802	Kalk	51103	80208	37	18	93	21	27	2	28
03063	Thieboldsgasse	101	Altstadt/Süd	50676	10118	01	13	94	3	25	6	18
03063	Thieboldsgasse	101	Altstadt/Süd	50676	10119	01	13	94	27	139	82	152
03064	Thielenbrucher Allee	905	Dellbrück	51069	90515	42	19	101	1	35	2	46
03065	Thielenbrucher Hof	905	Dellbrück	51069	90514	42	19	101			14	18
03067	Thielenstr.	401	Ehrenfeld	50825	40122	19	15	95	1	15	2	12
03067	Thielenstr.	401	Ehrenfeld	50825	40120	19	15	95	17	31	14	48
03069	Thomasberger Str.	301	Klettenberg	50939	30103	13	14	94	1	51	2	32
03070	Thomas-Dehler-Weg	809	Neubrück	51109	80904	39	18	93	1	13		
03071	Thomas-Mann-Str.	201	Bayenthal	50968	20104	07	13	94	1	5	6	10
03068	Thönneshofweg	601	Merkenich	50769	60105	30	16	95	1	9		
03072	Thorn-Prikker-Str.	603	Seeberg	50769	60303	29	16	95	1	13	2	4
03073	Thorwaldsenstr.	803	Vingst	51103	80304	36	18	93	1	27	2	36
03568	Thujaweg	608	Volkhoven/Weiler	50765	60801	28	16	95	1	3	10	38
03076	Thuleweg	906	Höhenhaus	51061	90611	44	19	101	1	29	2	98
03077	Thumbstr.	802	Kalk	51103	80205	37	18	93	1	87	2	82
03074	Thüringer Str.	501	Nippes	50733	50110	24	15	95	3	31	4	22
03075	Thürmchenswall	103	Altstadt/Nord	50668	10308	04	18	93	3	51	4	64
03075	Thürmchenswall	103	Altstadt/Nord	50668	10309	04	18	93	55	81	66	78
03078	Thurner Heide	905	Dellbrück	51069	90503	42	19	101	3	17a	2	48
03079	Thurner Kamp	905	Dellbrück	51069	90518	42	19	101	97	111	8	46
03080	Thurner Str.	905	Dellbrück	51069	90510	42	19	101	1	39	2	22
03080	Thurner Str.	905	Dellbrück	51069	90512	42	19	101	45	129	26	68
03080	Thurner Str.	905	Dellbrück	51069	90513	42	19	101			70	104
03081	Thurnmarkt	101	Altstadt/Süd	50676	10120	06	13	94	1	7		
03082	Thusneldastr.	105	Deutz	50679	10505	06	18	93	1	31	2	48
03083	Thymianweg	906	Höhenhaus	51061	90606	44	19	101	1	25	2	60
03084	Thywissenstr.	901	Mülheim	51065	90112	43	19	101			2	12
03084	Thywissenstr.	901	Mülheim	51065	90111	43	19	101	5	11		

Straße		Stadtteil		Post- leitzahl	Wahlkreis / -bezirk				ungerade Hausnummer		gerade Hausnummer	
Schlüssel	Name	Schlüssel	Name		Stimmbezirk	Kommunal	Landtag	Bundestag	von	bis	von	bis
03085	Tiberiusstr.	202	Marienburg	50968	20203	08	13	94	1	7	4	16
03544	Tiberstr.	609	Chorweiler	50765	60903	29	16	95	1	7		
03087	Tieckstr.	402	Neuehrenfeld	50825	40214	21	15	95	1	55	2	76
03087	Tieckstr.	402	Neuehrenfeld	50825	40219	21	15	95	61	83	78	102
03088	Tiefentalstr.	901	Mülheim	51063	90120	45	19	101	7	41	14	72
03089	Tiergartenstr.	503	Riehl	50735	50311	23	16	95	9	11		
05583	Tiergartenstr. (Elsdorf)	708	Elsdorf	51145	70801	33	17	93	1	57	2	24
05584	Tillmannspfadchen	309	Widdersdorf	50859	30904	17	14	94			0	16
03090	Tillystr.	904	Holweide	51067	90408	41	19	101	1	7	2	16
03091	Tilsiter Str.	504	Niehl	50735	50411	26	16	95	1	13	2	12
05585	Tilsiter Str. (Urbach)	707	Urbach	51145	70702	33	17	93	1a	19	2	4
05586	Tilsiter Weg	307	Weiden	50858	30712	17	14	94	3	11	4	6
03997	Timur-Icelliler-Weg	105	Deutz	50679	10512	06	18	93				
03092	Tipsgasse	103	Altstadt/Nord	50667	10305	06	18	93				
05587	Tiroler Weg	306	Junkersdorf	50858	30605	16	14	94	1	7	2	10
03093	Titusstr.	102	Neustadt/Süd	50678	10202	02	13	94			2	26
03094	Togostr.	501	Nippes	50733	50115	24	15	95	3	7	2	18
03095	Tollerstr.	405	Bocklemünd/Mengenich	50829	40504	20	15	95	1	25	2	16a
05588	Tölmesgasse	714	Zündorf	51143	71406	31	17	93	1	19	2	12
03096	Tondernstr.	402	Neuehrenfeld	50825	40220	21	15	95	1	49		
03096	Tondernstr.	402	Neuehrenfeld	50825	40218	21	15	95			2	54
03813	Toni-Steingass-Park	504	Niehl	50735	50407	26	16	95				
03813	Toni-Steingass-Park	501	Nippes	50733	50115	24	15	95				
03835	Toni-Welter-Str.	608	Volkhoven/Weiler	50765	60803	28	16	95			2	32
05589	Tönneshofweg	306	Junkersdorf	50858	30610	16	14	94	1	15	2	34
03097	Topsstr.	901	Mülheim	51063	90120	45	19	101			2	10b
05590	Torfweg	712	Lind	51147	71201	32	17	93	1	15		
03098	Torgastr.	505	Weidenpesch	50737	50501	26	16	95	1	7		
03099	Torringer Weg	906	Höhenhaus	51061	90610	44	19	101	1	47		
03099	Torringer Weg	906	Höhenhaus	51061	90611	44	19	101			2	32
03100	Totilastr.	105	Deutz	50679	10505	06	18	93	1	1	2	2
05896	Toyota-Allee	306	Junkersdorf	50858	30609	14	14	94	5	99	2	54
03101	Trajanstr.	102	Neustadt/Süd	50678	10202	02	13	94	1	27	10	18
03101	Trajanstr.	102	Neustadt/Süd	50678	10201	02	13	94	31	43		
03102	Trakehner Str.	504	Niehl	50735	50414	27	16	95	1	41	4	28

Straße		Stadtteil		Post- leitzahl	Wahlkreis / -bezirk				ungerade Hausnummer		gerade Hausnummer	
Schlüssel	Name	Schlüssel	Name		Stimmbezirk	Kommunal	Landtag	Bundestag	von	bis	von	bis
03103	Trankgasse	103	Altstadt/Nord	50667	10313	04	18	93	1	11		
03103	Trankgasse	103	Altstadt/Nord	50667	10307	04	18	93			20	20
05591	Trankgasse (Zündorf)	714	Zündorf	51143	71401	31	17	93	3	15	4	10
03104	Trankgassenwerft	103	Altstadt/Nord	50668	10307	04	18	93				
05180	Trenkebergstr.	213	Meschenich	50997	21301	10	13	94	15	33	4	28
05180	Trenkebergstr.	213	Meschenich	50997	21302	10	13	94	47	47	40	60
05913	Treptow-Str.	309	Widdersdorf	50859	30906	17	14	94	1	15	2	56
03105	Triberger Weg	901	Mülheim	51063	90123	45	19	101	1	29	2	54
03106	Trierer Str.	101	Altstadt/Süd	50676	10105	01	13	94	1	27	2	10
03106	Trierer Str.	102	Neustadt/Süd	50674	10223	03	13	94	29	65		
05592	Trierer Str. (Weiden)	307	Weiden	50858	30712	17	14	94	1	63	2	38
03107	Trifelsstr.	507	Bilderstöckchen	50739	50702	25	15	95			2	4
05594	Triftweg	209	Weiß	50999	20901	09	13	94	29	51	2	38
03108	Trimbornstr.	802	Kalk	51105	80209	37	18	93	1	27	2	38
03109	Trittenheimer Str.	205	Zollstock	50969	20511	11	13	94	1	7	2	14
03110	Troisdorfer Str.	105	Deutz	50679	10511	06	18	93				
05595	Troisdorfer Str. (Lind)	712	Lind	51147	71203	32	17	93	1	15	2a	6
03695	Trollblumenweg	608	Volkhoven/Weiler	50765	60803	28	16	95	1	21	2	16
03504	Trondheimer Weg	609	Chorweiler	50765	60901	29	16	95				
05596	Troppauer Str.	707	Urbach	51145	70701	33	17	93			2	36
03758	Trude-Herr-Park	101	Altstadt/Süd	50678	10109	01	13	94				
03112	Tübinger Str.	507	Bilderstöckchen	50739	50708	25	15	95	1	17	2	20
03111	Tucholskystr.	405	Bocklemünd/Mengenich	50829	40507	20	15	95	1	13	2	48
03114	Tulpenweg	906	Höhenhaus	51061	90612	41	19	101	5	29	2	10
03114	Tulpenweg	906	Höhenhaus	51061	90613	44	19	101	31	51	12	12
05597	Tulpenweg (Pesch)	606	Pesch	50767	60601	28	16	95	1	15	2	14
05599	Tulpenweg (Sürth)	210	Sürth	50999	21009	09	13	94	1	15	2	40
05598	Tulpenweg (Zündorf)	714	Zündorf	51143	71411	31	17	93	23	27		
03115	Tunisstr.	103	Altstadt/Nord	50667	10302	04	18	93	3	3	4	6
03115	Tunisstr.	103	Altstadt/Nord	50667	10313	04	18	93	19	29		
03116	Turiner Str.	103	Altstadt/Nord	50668	10307	04	18	93	1	9		
03116	Turiner Str.	103	Altstadt/Nord	50668	10308	04	18	93			10	10
03116	Turiner Str.	103	Altstadt/Nord	50668	10306	04	18	93	15	21	2	6
03113	Türkstr.	908	Stammheim	51063	90801	45	19	101	1	11	2	8
03505	Turkuplatz	609	Chorweiler	50765	60901	29	16	95	1	1		

Straße		Stadtteil		Post- leitzahl	Wahlkreis / -bezirk				ungerade Hausnummer		gerade Hausnummer	
Schlüssel	Name	Schlüssel	Name		Stimmbezirk	Kommunal	Landtag	Bundestag	von	bis	von	bis
05601	Turmgasse	309	Widdersdorf	50859	30902	17	14	94	1	21	2	22
05602	Turmhofstr.	714	Zündorf	51143	71409	31	17	93	1	9	2	28
03117	Turmstr.	501	Nippes	50733	50110	24	15	95	3	11	2	12
03117	Turmstr.	501	Nippes	50733	50111	24	15	95	13	19	14	38
03509	Türnicher Str.	205	Zollstock	50969	20518	11	13	94	1	5	12	32

Straße		Stadtteil		Post- leitzahl	Wahlkreis / -bezirk				ungerade Hausnummer		gerade Hausnummer	
Schlüssel	Name	Schlüssel	Name		Stimmbezirk	Kommunal	Landtag	Bundestag	von	bis	von	bis
03120	Überlinger Str.	303	Lindenthal	50935	30316	13	14	94	1	19	2	28
03118	Ubierring	102	Neustadt/Süd	50678	10201	02	13	94	1	61a	2	58
05603	Ubierweg	704	Gremberghoven	51149	70402	34	17	93	1	11	2	10
03121	Ückerather Str.	506	Longerich	50739	50614	27	16	95	1	9	2	10
03119	Uckermarkstr.	805	Ostheim	51107	80501	38	18	93	1	25	2	32
03122	Üdesheimer Weg	612	Worringen	50769	61201	30	16	95	9	43	2	2
03881	Uedorfer Str.	204	Raderthal	50968	20402	07	13	94			2	12
03126	Uferstr.	901	Mülheim	51063	90116	43	19	101			4	4
05605	Uferstr. (Rodenkirchen)	209	Weiß	50999	20901	09	13	94				
05605	Uferstr. (Rodenkirchen)	208	Rodenkirchen	50996	20805	08	13	94	11	41	10	40
05605	Uferstr. (Rodenkirchen)	208	Rodenkirchen	50996	20812	09	13	94	45	83	42	52
03127	Uhdestr.	305	Müngersdorf	50933	30504	16	14	94	1	13	2	18b
03128	Umlandstr.	303	Lindenthal	50931	30311	14	14	94	9	41	2	68
03128	Umlandstr.	303	Lindenthal	50935	30315	14	14	94	47	47	70	80
03128	Umlandstr.	303	Lindenthal	50935	30314	14	14	94			82	90a
05608	Umlandstr. (Immendorf)	212	Immendorf	50997	21201	10	13	94	7	21	4	36
05891	Uhuweg	206	Rondorf	50997	20606	10	13	94	1	87	2	104
03129	Ulitzkastr.	901	Mülheim	51063	90102	40	19	101	1	25	2	58
05610	Ulmenallee (Heumar)	808	Rath/Heumar	51107	80807	39	17	93	1	7	4	4
05611	Ulmenallee (Sürth)	210	Sürth	50999	21007	09	13	94	1	63	2	58
05613	Ulmenweg	306	Junkersdorf	50858	30606	14	14	94	1	23	2	14
03131	Ulmer Str.	507	Bilderstöckchen	50739	50708	25	15	95	1	39	2	34
05961	Ulrich-Brisch-Weg	306	Junkersdorf	50858	30606	14	14	94	1	1	2	4
03132	Ulrichgasse	101	Altstadt/Süd	50678	10107	01	13	94	1	29	4	18d
03133	Ulrich-Zell-Str.	501	Nippes	50733	50103	24	15	95	1	11	2	8
05614	Ulrikenstr.	703	Ensen	51149	70304	35	17	93	1	1		
03134	Umbachstr.	905	Dellbrück	51069	90509	42	19	101	1	29	4	28
03135	Universitätsstr.	302	Sülz	50937	30207	12	14	94	1	7		
03135	Universitätsstr.	302	Sülz	50937	30205	12	14	94	21	23	16	18
03135	Universitätsstr.	303	Lindenthal	50937	30303	14	14	94	25	31	20	22
03135	Universitätsstr.	303	Lindenthal	50931	30304	14	14	94	33	47	22a	26
03135	Universitätsstr.	303	Lindenthal	50931	30305	14	14	94	49	77		
03135	Universitätsstr.	303	Lindenthal	50931	30325	15	14	94	77a	91		
03135	Universitätsstr.	102	Neustadt/Süd	50674	10235	03	13	94			98	100
03136	Unkeler Str.	302	Sülz	50939	30201	12	14	94	1	31	2	30

Straße		Stadtteil		Post- leitzahl	Wahlkreis / -bezirk				ungerade Hausnummer		gerade Hausnummer	
Schlüssel	Name	Schlüssel	Name		Stimmbezirk	Kommunal	Landtag	Bundestag	von	bis	von	bis
03137	Unkelshof	803	Vingst	51107	80302	36	18	93	1a	5	2	8
03138	Unnauer Weg	605	Lindweiler	50767	60502	28	16	95	3	7a	2	24
03138	Unnauer Weg	605	Lindweiler	50767	60501	28	16	95	9	29	26	140
03545	Unstrutweg	609	Chorweiler	50765	60905	29	16	95	11	37		
03139	Unter Bergamotten	403	Bickendorf	50827	40305	22	15	95	1	9	2	10
03140	Unter Birnen	403	Bickendorf	50827	40305	22	15	95	1	37		
03140	Unter Birnen	403	Bickendorf	50827	40306	22	15	95	39	85		
05615	Unter Buschweg	210	Sürth	50999	21006	09	13	94	1	33	2	144
05871	Unter den Birken	207	Hahnwald	50996	20701	10	13	94			120	214
05871	Unter den Birken	207	Hahnwald	50996	20702	10	13	94	197	239	216	228
05928	Unter den Erlen	707	Urbach	51145	70703	33	17	93	3	9	2	40
03130	Unter den Ulmen	202	Marienburg	50968	20201	08	13	94	1	39	96	140
03130	Unter den Ulmen	202	Marienburg	50968	20203	08	13	94	39a	43	142	152
03147	Unter Fettenhennen	103	Altstadt/Nord	50667	10304	06	18	93	7	11	2	4
03148	Unter Goldschmied	103	Altstadt/Nord	50667	10304	06	18	93	3	29	4	24
05618	Unter Gottes Gnaden	309	Widdersdorf	50859	30903	17	14	94	1	97	2	50
05618	Unter Gottes Gnaden	309	Widdersdorf	50859	30905	17	14	94			86	128
05618	Unter Gottes Gnaden	309	Widdersdorf	50859	30904	17	14	94	101	123	52	84
05618	Unter Gottes Gnaden	309	Widdersdorf	50859	30906	17	14	94	129	191		
03150	Unter Kahlenhausen	103	Altstadt/Nord	50668	10306	04	18	93			2	2
03150	Unter Kahlenhausen	103	Altstadt/Nord	50668	10308	04	18	93	25	47		
03150	Unter Kahlenhausen	103	Altstadt/Nord	50668	10309	04	18	93			40	46
03149	Unter Käster	103	Altstadt/Nord	50667	10304	06	18	93	1	9		
03149	Unter Käster	103	Altstadt/Nord	50667	10305	06	18	93			10	18
03151	Unter Kirschen	403	Bickendorf	50827	40305	22	15	95	1	5	2	8
03151	Unter Kirschen	403	Bickendorf	50827	40306	22	15	95	7	27	10	40
03152	Unter Krahnenbäumen	103	Altstadt/Nord	50668	10306	04	18	93	1	87	4	68
06027	Unter Linden	309	Widdersdorf	50859	30901	17	14	94	1	223	2	234
06027	Unter Linden	309	Widdersdorf	50859	30902	17	14	94			240	286
03153	Unter Sachsenhausen	103	Altstadt/Nord	50667	10313	04	18	93	1	37	2	18
03155	Unter Taschenmacher	103	Altstadt/Nord	50667	10304	06	18	93	1	19	2	22
03141	Untere Dorfstr.	405	Bocklemünd/Mengenich	50829	40501	20	15	95	1	35	2	74
03141	Untere Dorfstr.	405	Bocklemünd/Mengenich	50829	40502	20	15	95	41	101a	84	138
03142	Unterer Bruchweg	807	Brück	51109	80703	39	17	93	7	7		
03142	Unterer Bruchweg	806	Merheim	51109	80602	38	17	93				

Straße		Stadtteil		Post- leitzahl	Wahlkreis / -bezirk				ungerade Hausnummer		gerade Hausnummer	
Schlüssel	Name	Schlüssel	Name		Stimmbezirk	Kommunal	Landtag	Bundestag	von	bis	von	bis
03143	Unterer Herbstweg	601	Merkenich	50769	60105	30	16	95	15	21	2	24
03144	Unterer Komarweg	301	Klettenberg	50939	30101	13	14	94				
05617	Unterer Weißer Weg	208	Rodenkirchen	50999	20813	09	13	94			2	10a
03145	Unterer Wichheimer Kirchweg	904	Holweide	51067	90412	41	19	101			2	20
03146	Untereschbacher Str.	905	Dellbrück	51069	90509	42	19	101			2	42
05619	Unterm Berg	714	Zündorf	51143	71402	31	17	93	1	7		
05619	Unterm Berg	714	Zündorf	51143	71401	31	17	93	19	19	0	44
03484	Unterste Sauerwiese	905	Dellbrück	51069	90516	42	19	101	1	33		
03506	Uppsalasteig	609	Chorweiler	50765	60901	29	16	95			2	8
03156	Uracher Str.	507	Bilderstöckchen	50739	50706	25	15	95	1	35	2	16b
05620	Urbacher Weg (Porz)	706	Porz	51149	70604	31	17	93	1	33	2	22
05620	Urbacher Weg (Porz)	703	Ensen	51149	70306	34	17	93	35	93	48	98c
03158	Urbanstr.	105	Deutz	50679	10502	06	18	93	1	1		
05622	Urbanusstr.	713	Libur	51147	71301	32	17	93	1	57	4	60
03159	Urdenbacher Str.	506	Longerich	50737	50601	27	16	95	3	29	2	18
03123	Ürdinger Str.	501	Nippes	50733	50103	24	15	95	1	15	2	12
03160	Urfelder Str.	204	Raderthal	50968	20402	07	13	94	1	21	2a	2a
03160	Urfelder Str.	204	Raderthal	50968	20401	10	13	94			2	2
03161	Urtstr.	302	Sülz	50937	30213	13	14	94	1	19	2	16
05624	Urtstr. (Rodenkirchen)	208	Rodenkirchen	50996	20810	08	13	94	1	35	2	40
03162	Urnenstr.	905	Dellbrück	51069	90503	42	19	101	1	11	2	56
03163	Ursulagartenstr.	103	Altstadt/Nord	50668	10312	05	18	93	1	31	2	30
03164	Ursulakloster	103	Altstadt/Nord	50668	10312	05	18	93	5	25	2	22
03576	Ursula-Kuhr-Weg	608	Volkhoven/Weiler	50765	60801	28	16	95	1	19	2	10
03165	Ursulaplatz	103	Altstadt/Nord	50668	10312	05	18	93	1	31	2	30
03166	Ursulastr.	103	Altstadt/Nord	50668	10313	04	18	93	1	5		
03166	Ursulastr.	103	Altstadt/Nord	50668	10312	05	18	93			2	32
05625	Ursulastr. (Ensen)	703	Ensen	51149	70301	35	17	93	1	17	2	12
05626	Ursulastr. (Pesch)	606	Pesch	50767	60603	28	16	95	1	29	2	24
03124	Ürziger Str.	205	Zollstock	50969	20511	11	13	94	1	13	2	12
02073	Usambarastr.	501	Nippes	50733	50115	24	15	95	1	15	2	2
03546	Usedomstr.	609	Chorweiler	50765	60905	29	16	95	1	29	4	68
05627	Usedomweg	206	Rondorf	50997	20602	10	13	94	1	9	2	10
03167	Usingerstr.	801	Humboldt/Gremberg	51105	80101	37	18	93	1	49	2	30
03167	Usingerstr.	801	Humboldt/Gremberg	51105	80105	36	18	93	55	101a	36	66

Straße		Stadtteil		Post- leitzahl	Wahlkreis / -bezirk				ungerade Hausnummer		gerade Hausnummer	
Schlüssel	Name	Schlüssel	Name		Stimmbezirk	Kommunal	Landtag	Bundestag	von	bis	von	bis
03167	Usingerstr.	801	Humboldt/Gremberg	51105	80104	36	18	93	103	105a	70	74
06099	Uta-Renn-Platz	805	Ostheim	51107	80507	38	18	93				
03168	Utehof	502	Mauenheim	50739	50203	25	16	95	1	23	2	28
05628	Utestr.	710	Wahnheide	51147	71007	32	17	93	1	49	2	28
03169	Utrechter Str.	104	Neustadt/Nord	50674	10406	04	18	93	1	9	2	6

Straße		Stadtteil		Post- leitzahl	Wahlkreis / -bezirk				ungerade Hausnummer		gerade Hausnummer	
Schlüssel	Name	Schlüssel	Name		Stimmbezirk	Kommunal	Landtag	Bundestag	von	bis	von	bis
03170	Vallendarer Str.	801	Humboldt/Gremberg	51105	80104	36	18	93	1	17	2	20
06183	Van-der-Zypen-Str.	901	Mülheim	51063	90102	40	19	101				
03171	Van-Gogh-Str.	305	Müngersdorf	50933	30504	16	14	94	1	7	2	4
05863	Van-Kempen-Str.	714	Zündorf	51143	71406	31	17	93	1	15	2	8
03172	Vastersstr.	402	Neuehrenfeld	50825	40220	21	15	95	1	35	2	28
03173	Veilchenweg	906	Höhenhaus	51061	90612	41	19	101	1	29	2	24
05630	Veilchenweg (Heumar)	808	Rath/Heumar	51107	80811	39	17	93	1	81	2	76
05630	Veilchenweg (Heumar)	808	Rath/Heumar	51107	80812	39	17	93	85	87		
05631	Veilchenweg (Sürth)	210	Sürth	50999	21005	09	13	94	1	13	2	12
03174	Veit-Stoß-Str.	305	Müngersdorf	50933	30506	16	14	94	1	11a	2	20
03175	Veledastr.	102	Neustadt/Süd	50678	10207	02	13	94	1	23	2	16
03176	Venloer Str.	104	Neustadt/Nord	50672	10408	04	18	93	1	23		
03176	Venloer Str.	104	Neustadt/Nord	50672	10407	04	18	93	25	33	2	30
03176	Venloer Str.	104	Neustadt/Nord	50672	10405	04	18	93	35	153	40	156a
03176	Venloer Str.	401	Ehrenfeld	50823	40112	18	15	95	177	225	160	212
03176	Venloer Str.	401	Ehrenfeld	50823	40113	18	15	95	227	263	214	252
03176	Venloer Str.	401	Ehrenfeld	50823	40107	18	15	95			254	286
03176	Venloer Str.	401	Ehrenfeld	50823	40106	18	15	95	265	317		
03176	Venloer Str.	401	Ehrenfeld	50823	40117	18	15	95	319	371	288	350
03176	Venloer Str.	401	Ehrenfeld	50825	40118	19	15	95	377	391	350a	354e
03176	Venloer Str.	401	Ehrenfeld	50825	40122	19	15	95	393	429	356	416
03176	Venloer Str.	401	Ehrenfeld	50825	40119	19	15	95	431	453	420	468
03176	Venloer Str.	401	Ehrenfeld	50825	40121	19	15	95	455	567	472	550
03176	Venloer Str.	403	Bickendorf	50827	40312	22	15	95	569	749a	624	704
03176	Venloer Str.	403	Bickendorf	50827	40307	22	15	95			708	728
03176	Venloer Str.	403	Bickendorf	50827	40303	22	15	95			730	736
03176	Venloer Str.	403	Bickendorf	50827	40304	22	15	95	771	867a	738	760
03176	Venloer Str.	404	Vogelsang	50829	40406	20	15	95	877	1079	1000	1152
03176	Venloer Str.	405	Bocklemünd/Mengenich	50829	40501	20	15	95	1271	1435	1210	1410
03177	Venloer Wall	104	Neustadt/Nord	50672	10409	04	18	93	13	19		
03178	Vereinsstr.	802	Kalk	51103	80207	37	18	93	1	31	2	20
03178	Vereinsstr.	802	Kalk	51103	80202	37	18	93	33	39	22	28
03179	Vernicher Str.	204	Raderthal	50968	20403	07	13	94	1	15	20	34
03180	Victoriastr.	103	Altstadt/Nord	50668	10312	05	18	93			2	16
03180	Victoriastr.	103	Altstadt/Nord	50668	10313	04	18	93	15	17		

Straße		Stadtteil		Post- leitzahl	Wahlkreis / -bezirk				ungerade Hausnummer		gerade Hausnummer	
Schlüssel	Name	Schlüssel	Name		Stimmbezirk	Kommunal	Landtag	Bundestag	von	bis	von	bis
03180	Victoriastr.	103	Altstadt/Nord	50670	10313	04	18	93	19	25		
03180	Victoriastr.	103	Altstadt/Nord	50670	10312	05	18	93			20	30
05633	Viehtrift	712	Lind	51147	71204	32	17	93	1	27		
05633	Viehtrift	712	Lind	51147	71203	32	17	93			2	38a
05633	Viehtrift	712	Lind	51147	71201	32	17	93	31	83	40	80
03181	Viersener Str.	501	Nippes	50733	50109	24	15	95	1	7		
03181	Viersener Str.	501	Nippes	50733	50110	24	15	95	11	19	2	32
03182	Vietorstr.	802	Kalk	51103	80209	37	18	93	1	7		
03182	Vietorstr.	802	Kalk	51103	80208	37	18	93	45	89	2	112
05634	Viktoriastr.	703	Ensen	51149	70301	35	17	93			4	26
05634	Viktoriastr.	702	Westhoven	51149	70205	35	17	93	7	35		
03183	Viktor-Schnitzler-Str.	303	Lindenthal	50935	30318	14	14	94	1	45	2	16
03787	Viktor-Speier-Holstein-Str.	901	Mülheim	51063	90114	43	19	101				
05629	Vincent-van-Gogh-Str.	208	Rodenkirchen	50999	20813	09	13	94	3	19	4	14
03184	Vincenz-Statz-Str.	304	Braunsfeld	50933	30404	15	14	94	1	25	2	26
03185	Vincenzstr.	901	Mülheim	51065	90109	43	19	101	7	29	2	28
03186	Vingster Ring	803	Vingst	51107	80303	36	18	93			0	
03186	Vingster Ring	803	Vingst	51107	80304	36	18	93	9	9		
05636	Vinzenzallee	308	Lövenich	50859	30809	16	14	94	1	49	2	70
05638	Violaweg	714	Zündorf	51143	71411	31	17	93	1	7	2	36
03190	Virchowstr.	303	Lindenthal	50935	30315	14	14	94	1	27	2	22
03190	Virchowstr.	303	Lindenthal	50935	30319	14	14	94	29	35	24	36
03191	Vischeringstr.	904	Holweide	51067	90411	41	19	101	1	29	12	40
03192	Vitalisstr.	403	Bickendorf	50827	40312	22	15	95	17	229	10	290
03192	Vitalisstr.	305	Müngersdorf	50933	30501	15	14	94	293	353	318	388
03192	Vitalisstr.	404	Vogelsang	50829	40401	20	15	95			308	316
03192	Vitalisstr.	305	Müngersdorf	50933	30503	15	14	94	355	391	390	426
03194	Vochemer Str.	205	Zollstock	50969	20515	11	13	94	1	17		
03194	Vochemer Str.	205	Zollstock	50969	20514	11	13	94			2	26
03195	Vogelsanger Markt	404	Vogelsang	50829	40401	20	15	95	1	3	2	4
05640	Vogelsanger Platz	306	Junkersdorf	50858	30601	16	14	94	1	5	2	4
03196	Vogelsanger Str.	104	Neustadt/Nord	50672	10405	04	18	93	1	1a	2	4
03196	Vogelsanger Str.	401	Ehrenfeld	50823	40111	18	15	95	3	91		
03196	Vogelsanger Str.	401	Ehrenfeld	50823	40110	18	15	95			10	84
03196	Vogelsanger Str.	401	Ehrenfeld	50823	40106	18	15	95	95	131	102	126

Straße		Stadtteil		Post- leitzahl	Wahlkreis / -bezirk				ungerade Hausnummer		gerade Hausnummer	
Schlüssel	Name	Schlüssel	Name		Stimmbezirk	Kommunal	Landtag	Bundestag	von	bis	von	bis
03196	Vogelsanger Str.	401	Ehrenfeld	50823	40105	18	15	95	153	183b	136	162
03196	Vogelsanger Str.	401	Ehrenfeld	50825	40102	19	15	95	185	203	200	230
03196	Vogelsanger Str.	401	Ehrenfeld	50825	40101	19	15	95	231	321a	246	326
03196	Vogelsanger Str.	403	Bickendorf	50825	40312	22	15	95			330	332
03196	Vogelsanger Str.	403	Bickendorf	50827	40312	22	15	95	365	387	340	406
03196	Vogelsanger Str.	404	Vogelsang	50829	40404	20	15	95	413	451	448	450
03196	Vogelsanger Str.	404	Vogelsang	50829	40402	20	15	95	453	525	452	492
03196	Vogelsanger Str.	404	Vogelsang	50829	40406	20	15	95			496	550
03196	Vogelsanger Str.	404	Vogelsang	50829	40403	20	15	95	527	545		
03197	Vogelsanger Weg	405	Bocklemünd/Mengenich	50829	40501	20	15	95				
05642	Vogelsanger Weg (Junkersdorf)	306	Junkersdorf	50858	30602	16	14	94	1	43	2	46
05642	Vogelsanger Weg (Junkersdorf)	306	Junkersdorf	50858	30601	16	14	94	45	121	48	92
03680	Vogelsbergstr.	610	Blumenberg	50765	61002	30	16	95	1	101		
03680	Vogelsbergstr.	610	Blumenberg	50765	61001	30	16	95			2	26
05643	Vogelweg	710	Wahnheide	51147	71002	32	17	93	1	7		
05643	Vogelweg	710	Wahnheide	51147	71003	32	17	93			2	16
03198	Vogesenstr.	507	Bilderstöckchen	50739	50701	25	15	95	1	21	2	48
03199	Vogteistr.	103	Altstadt/Nord	50670	10311	05	18	93	15	31	2	18a
03201	Voigtelstr.	304	Braunsfeld	50933	30406	15	14	94	1	31	2	26
05644	Voigtgasse	715	Langel	51143	71501	31	17	93	3	13	2	14
03202	Volberger Weg	808	Rath/Heumar	51107	80803	39	17	93	1	17	4	20
05645	Volkerstr.	710	Wahnheide	51147	71006	32	17	93	1	5		
03203	Volkerweg	502	Mauenheim	50739	50201	25	16	95	1	11	2	12
05646	Volkhovener Str.	607	Esch/Auweiler	50765	60707	28	16	95	1	5	4	28
03204	Volkhovener Weg	506	Longerich	50739	50611	27	16	95	11	13		
03204	Volkhovener Weg	604	Heimersdorf	50767	60402	29	16	95	41	53	90	176
03204	Volkhovener Weg	604	Heimersdorf	50767	60401	29	16	95	59	167		
03204	Volkhovener Weg	604	Heimersdorf	50767	60403	29	16	95	169	169	182	182
03204	Volkhovener Weg	608	Volkhoven/Weiler	50765	60803	28	16	95	187	221	184	232
03205	Volksgartenstr.	102	Neustadt/Süd	50677	10216	02	13	94	1	23a	2	32
03205	Volksgartenstr.	102	Neustadt/Süd	50677	10217	02	13	94	25	27	50	70
03205	Volksgartenstr.	102	Neustadt/Süd	50677	10218	02	13	94			34	48
03207	Volmeweg	906	Höhenhaus	51061	90602	44	19	101	1	13	2	12
03208	Volpertusstr.	801	Humboldt/Gremberg	51105	80104	36	18	93	1	9	2	20
03209	Voltastr.	902	Buchforst	51065	90201	40	19	101	3	3	18	70

Straße		Stadtteil		Post- leitzahl	Wahlkreis / -bezirk				ungerade Hausnummer		gerade Hausnummer	
Schlüssel	Name	Schlüssel	Name		Stimmbezirk	Kommunal	Landtag	Bundestag	von	bis	von	bis
05647	Voltastr. (Porz)	706	Porz	51145	70601	34	17	93	5	33	2	16
03210	Von-Bodelschwingh-Str.	906	Höhenhaus	51061	90604	44	19	101	1	19b	2	24
03211	Vondelstr.	102	Neustadt/Süd	50677	10213	02	13	94	5	17	2	12
03211	Vondelstr.	102	Neustadt/Süd	50677	10215	02	13	94			24	64
03211	Vondelstr.	102	Neustadt/Süd	50677	10216	02	13	94	25	55		
03212	Von-der-Leyen-Str.	905	Dellbrück	51069	90509	42	19	101	17	59	18	56
05901	Von-der-Wettern-Str.	704	Gremberghoven	51149	70401	34	17	93	1	27	4	6
03213	Von-Diergardt-Str.	907	Dünnwald	51069	90707	44	19	101	1	39	2	32
03213	Von-Diergardt-Str.	907	Dünnwald	51069	90706	44	19	101	41	83	40	64
03214	Von-Eltz-Platz	806	Merheim	51109	80601	38	17	93	1	1a	2	8
03216	Von-Galen-Str.	901	Mülheim	51063	90123	45	19	101	1	121	2	98a
03217	Von-Groote-Str.	202	Marienburg	50968	20202	08	13	94	1	11	28	36
03217	Von-Groote-Str.	202	Marienburg	50968	20204	08	13	94	37	63	38	64
03547	Von-Hünefeld-Str.	406	Ossendorf	50829	40603	22	15	95	1	101	2	100
03218	Von-Ketteler-Str.	906	Höhenhaus	51061	90605	44	19	101	1	95a	2	88
05648	Von-Kleist-Str.	309	Widdersdorf	50859	30903	17	14	94	1	11	2	10
03219	Von-Lauff-Str.	303	Lindenthal	50931	30324	15	14	94	3	17	2	16
03220	Von-Lohe-Str.	901	Mülheim	51063	90117	45	19	101	1	17	2	20
05967	Von-Nell-Breuning-Str.	306	Junkersdorf	50858	30606	14	14	94	1	43	16	42
03221	Von-Quadt-Str.	905	Dellbrück	51069	90505	42	19	101	5	67a	4	68
03221	Von-Quadt-Str.	905	Dellbrück	51069	90509	42	19	101	69	179	74	194
03222	Von-Sandt-Platz	105	Deutz	50679	10501	06	18	93	1	11	2	12
03223	Von-Sparr-Str.	901	Mülheim	51063	90120	45	19	101	1	1a	8	40
03223	Von-Sparr-Str.	901	Mülheim	51063	90119	43	19	101	3	37b	42	78
03224	Von-Werth-Str.	103	Altstadt/Nord	50670	10314	04	18	93	1	57	2	50
05857	Vor dem Dorf	212	Immendorf	50997	21202	10	13	94				
05650	Vor den Feldern	711	Wahn	51147	71104	32	17	93	1	35		
03225	Vor den Siebenburgen	101	Altstadt/Süd	50676	10107	01	13	94			2	10
03225	Vor den Siebenburgen	101	Altstadt/Süd	50676	10106	01	13	94	27	67	14	70
03225	Vor den Siebenburgen	101	Altstadt/Süd	50676	10105	01	13	94	71	73	74	76
03226	Vor der Heide	808	Rath/Heumar	51107	80803	39	17	93	3	3	2	10
03231	Vor Selkoren	907	Dünnwald	51069	90702	44	19	101	1	37	2	16
03233	Vor St.Martin	101	Altstadt/Süd	50667	10120	06	13	94	1	1		
03233	Vor St.Martin	103	Altstadt/Nord	50667	10304	06	18	93			8	12
05649	Vorarlberger Weg	306	Junkersdorf	50858	30605	16	14	94	1	5	2	8

Straße		Stadtteil		Post- leitzahl	Wahlkreis / -bezirk				ungerade Hausnummer		gerade Hausnummer	
Schlüssel	Name	Schlüssel	Name		Stimmbezirk	Kommunal	Landtag	Bundestag	von	bis	von	bis
03227	Vorgebirgsglaciweg	205	Zollstock	50969	20509	11	13	94				
03228	Vorgebirgsplatz	205	Zollstock	50969	20503	11	13	94			2	16
03229	Vorgebirgstr.	102	Neustadt/Süd	50677	10218	02	13	94	1	27	10	18
03229	Vorgebirgstr.	102	Neustadt/Süd	50677	10217	02	13	94	33	65	20a	22
03229	Vorgebirgstr.	205	Zollstock	50969	20507	11	13	94	97	101a	76	96
03229	Vorgebirgstr.	205	Zollstock	50969	20508	11	13	94	101b	127	98	136
03229	Vorgebirgstr.	205	Zollstock	50969	20506	11	13	94	143	165	138	148
03229	Vorgebirgstr.	205	Zollstock	50969	20502	11	13	94	171	207	176	200
03229	Vorgebirgstr.	205	Zollstock	50969	20501	11	13	94	209	245	202	230
03229	Vorgebirgstr.	205	Zollstock	50969	20518	11	13	94	253	275	332	372
03230	Vorgebirgswall	102	Neustadt/Süd	50677	10217	02	13	94	29	29	4	8
05652	Vorm Wald	709	Grenge	51147	70902	33	17	93			2	18
03232	Vorsterstr.	802	Kalk	51103	80208	37	18	93	21	65	38	60
03232	Vorsterstr.	802	Kalk	51103	80206	37	18	93	65a	103	64	86e
03234	Vulkanstr.	505	Weidenpesch	50735	50507	26	16	95	3	17	2	12

Straße		Stadtteil		Post- leitzahl	Wahlkreis / -bezirk				ungerade Hausnummer		gerade Hausnummer	
Schlüssel	Name	Schlüssel	Name		Stimmbezirk	Kommunal	Landtag	Bundestag	von	bis	von	bis
03235	Wacholderweg	403	Bickendorf	50827	40307	22	15	95	1	3	2	4
03236	Wachtelweg	404	Vogelsang	50829	40404	20	15	95	1	27	2	16
05654	Waffenschmidtstr.	606	Pesch	50767	60601	28	16	95	1	9	2	10
03922	Wagenhallenstr.	501	Nippes	50733	50107	24	15	95	5	19		
03237	Wahlenstr.	401	Ehrenfeld	50823	40107	18	15	95	1	43	2	64
03238	Wahlscheider Str.	807	Brück	51109	80704	39	17	93	1	49	2	18
03239	Wahner Str.	105	Deutz	50679	10511	06	18	93	1	27	2	12
05656	Wahner Str. (Porz)	714	Zündorf	51143	71407	32	17	93	3	99	0	28a
05656	Wahner Str. (Porz)	714	Zündorf	51143	71408	32	17	93			32	70
05656	Wahner Str. (Porz)	714	Zündorf	51143	71407	32	17	93			100	102
03458	Wahnheider Str.	701	Poll	51105	70108	35	17	93	1	1	2	42
03240	Waidmarkt	101	Altstadt/Süd	50676	10101	01	13	94	1	11a	2	26
03241	Waisenhausgasse	101	Altstadt/Süd	50676	10103	01	13	94	1	27	34	38a
03241	Waisenhausgasse	101	Altstadt/Süd	50676	10102	01	13	94			2	18
03241	Waisenhausgasse	101	Altstadt/Süd	50676	10105	01	13	94	29	67	48	70
03242	Walberberger Str.	205	Zollstock	50969	20502	11	13	94	1	5	2	6
05658	Waldbeerweg	808	Rath/Heumar	51107	80811	39	17	93			2	20
05658	Waldbeerweg	808	Rath/Heumar	51107	80812	39	17	93	5	17		
03243	Waldbröler Str.	807	Brück	51109	80705	39	17	93	1	53	2	12
03244	Waldecker Platz	902	Buchforst	51065	90202	40	19	101				
03245	Waldecker Str.	902	Buchforst	51065	90204	40	19	101	11	43	40	42
03245	Waldecker Str.	902	Buchforst	51065	90202	40	19	101	45	59	44	60
03246	Waldemarstr.	805	Ostheim	51107	80505	38	18	93	5	15	2	20
03247	Waldfriedstr.	504	Niehl	50735	50413	26	16	95	1	7		
03248	Waldhausstr.	905	Dellbrück	51069	90515	42	19	101	1	41	4	50
05892	Waldkauzweg	206	Rondorf	50997	20608	10	13	94	1	89	2	106
06151	Waldmeisterweg	208	Rodenkirchen	50999	20814	09	13	94				
03249	Waldorfer Str.	205	Zollstock	50969	20514	11	13	94	1	7	2	10
03250	Waldsiedlung Heidgen	907	Dünnwald	51069	90708	44	19	101	1	5	2	4
03251	Waldstr.	803	Vingst	51107	80302	36	18	93	1	21a	2	14
03251	Waldstr.	803	Vingst	51107	80301	36	18	93	25	71	28	60
05661	Waldstr. (Porz)	707	Urbach	51145	70707	33	17	93	1	65a	2	42
05661	Waldstr. (Porz)	707	Urbach	51145	70709	33	17	93	69	139	46	104
05661	Waldstr. (Porz)	709	Grenge	51147	70902	33	17	93	151	255	122	228a
03252	Walhallplatz	808	Rath/Heumar	51107	80801	39	17	93				

Straße		Stadtteil		Post- leitzahl	Wahlkreis / -bezirk				ungerade Hausnummer		gerade Hausnummer	
Schlüssel	Name	Schlüssel	Name		Stimmbezirk	Kommunal	Landtag	Bundestag	von	bis	von	bis
03253	Walhallstr.	808	Rath/Heumar	51107	80801	39	17	93	1	5	2	10a
03253	Walhallstr.	808	Rath/Heumar	51107	80802	39	17	93	7	45	12	70
03254	Wallensteinstr.	904	Holweide	51067	90408	41	19	101	1	27	2	12
03255	Walliser Weg	901	Mülheim	51063	90122	45	19	101	1	13	2	18
03256	Wallrafplatz	103	Altstadt/Nord	50667	10304	06	18	93	1	9	2	70
03257	Wallstr.	901	Mülheim	51063	90105	43	19	101	1	39	2	30
03257	Wallstr.	901	Mülheim	51063	90104	43	19	101	45	81	56	68
03257	Wallstr.	901	Mülheim	51063	90115	43	19	101	89	123	72	96
03257	Wallstr.	901	Mülheim	51063	90116	43	19	101	125	155	108	128
03854	Walnussweg	806	Merheim	51109	80605	38	17	93	1	3	2	2
03258	Walter-Binder-Weg	305	Müngersdorf	50933	30505	16	14	94	5	5		
03710	Walter-Blickhäuser-Sportanlage	902	Buchforst	51065	90201	40	19	101				
03259	Walter-Dodde-Weg	611	Roggendorf/Thenhoven	50769	61102	30	16	95	1	19	2	4
05665	Walter-Flex-Str.	208	Rodenkirchen	50996	20806	08	13	94	3	11	2	8
05665	Walter-Flex-Str.	208	Rodenkirchen	50996	20807	08	13	94	13	31	14	30
03580	Walter-Kasper-Weg	105	Deutz	50679	10512	06	18	93				
03611	Walter-Meckauer-Str.	904	Holweide	51067	90405	41	19	101	1	33a	6	36
00837	Walter-Pauli-Ring	802	Kalk	51103	80209	37	18	93			2	6
03260	Waltherastr.	105	Deutz	50679	10505	06	18	93	1	17	4	14
05666	Walther-Rathenau-Str.	208	Rodenkirchen	50996	20805	08	13	94	1	29	2	20
03261	Waltherstr.	905	Dellbrück	51069	90507	42	19	101	49	89	76	80
03262	Wandsbeker Str.	506	Longerich	50737	50603	27	16	95	1	9	2	10
05873	Wankelstr.	207	Hahnwald	50996	20701	10	13	94	3	61	2	60
03485	Wareндorfer Str.	806	Merheim	51109	80603	38	17	93			2	12
03263	Warsteiner Str.	806	Merheim	51109	80606	38	17	93	5	11a	2	2
03264	Wartburgplatz	501	Nippes	50733	50108	24	15	95	1	13	6	14
03265	Wartburgstr.	501	Nippes	50733	50108	24	15	95	1	11	2	16
03548	Warthestr.	609	Chorweiler	50765	60904	29	16	95	1	5	4	32
03885	Wasseramselweg	404	Vogelsang	50829	40401	20	15	95	11	11	2	2
05667	Wasserturmstr.	702	Westhoven	51149	70205	35	17	93			2	16
03266	Wasserwerkstr.	905	Dellbrück	51067	90504	42	19	101	5	59	2	12
03266	Wasserwerkstr.	904	Holweide	51067	90406	41	19	101				
03267	Waterloostr.	501	Nippes	50733	50116	24	15	95	1	13	2	12
05887	Wattigniesstr.	207	Hahnwald	50996	20701	10	13	94				
03268	Wattstr.	801	Humboldt/Gremberg	51105	80101	37	18	93	9	43	12	44

Straße		Stadtteil		Post- leitzahl	Wahlkreis / -bezirk				ungerade Hausnummer		gerade Hausnummer	
Schlüssel	Name	Schlüssel	Name		Stimmbezirk	Kommunal	Landtag	Bundestag	von	bis	von	bis
05668	Wattstr. (Porz)	706	Porz	51145	70601	34	17	93	1	17	2	10
03269	Weberstr.	101	Altstadt/Süd	50676	10101	01	13	94	21	31		
03270	Wedekindstr.	405	Bocklemünd/Mengenich	50829	40507	20	15	95	1	13	2	8
03932	Wegbergstr.	304	Braunsfeld	50933	30405	15	14	94	1	21	2	2
03271	Wehrgasse	103	Altstadt/Nord	50667	10305	06	18	93	1	3	2	2
03549	Weichselring	609	Chorweiler	50765	60904	29	16	95	1	19	6	28
03549	Weichselring	609	Chorweiler	50765	60905	29	16	95	101	169	92	100
03272	Weidengasse	103	Altstadt/Nord	50668	10310	05	18	93	1	89	2	76
05669	Weidengasse (Weiß)	209	Weiß	50999	20902	09	13	94	7	51	6	46
03273	Weidenpescher Str.	504	Niehl	50735	50413	26	16	95	1	99	2	52
03274	Weidenweg	701	Poll	51105	70105	35	17	93	37	55a	22	54
03274	Weidenweg	702	Westhoven	51105	70203	35	17	93	85	87	100	100
05514	Weihenweg	309	Widdersdorf	50859	30905	17	14	94	1	5	2	4
03275	Weilburger Str.	801	Humboldt/Gremberg	51105	80102	37	18	93	1	19	2	14
05672	Weilerhöfe	713	Libur	51147	71301	32	17	93	3	5		
05673	Weilerstr.	607	Esch/Auweiler	50765	60707	28	16	95	31	59	2c	48
03276	Weilerswister Str.	204	Raderthal	50968	20403	07	13	94	1	29	2	8
03277	Weilerweg	608	Volkhoven/Weiler	50765	60803	28	16	95	1	19	2	26
03277	Weilerweg	608	Volkhoven/Weiler	50765	60802	28	16	95	31	95	50	98
03278	Weimarer Platz	804	Höhenberg	51103	80404	36	18	93				
03279	Weimarer Str.	804	Höhenberg	51103	80404	36	18	93	1	73	2	68
03280	Weingartengasse	701	Poll	51105	70111	35	17	93	1	95	4	98
03281	Weinheimer Str.	805	Ostheim	51107	80506	38	18	93	3	27	2	22
03282	Weinsbergstr.	401	Ehrenfeld	50823	40108	18	15	95			70	72
03282	Weinsbergstr.	401	Ehrenfeld	50823	40109	18	15	95	101	101	74	126
03282	Weinsbergstr.	401	Ehrenfeld	50823	40103	18	15	95			134	188
03282	Weinsbergstr.	401	Ehrenfeld	50823	40104	18	15	95	175	189		
03282	Weinsbergstr.	401	Ehrenfeld	50825	40102	19	15	95			190	190a
03282	Weinsbergstr.	401	Ehrenfeld	50825	40104	18	15	95	191	193		
03283	Weismantelweg	809	Neubrück	51109	80903	39	18	93	1	19	2	26
03284	Weißdornweg	403	Bickendorf	50827	40305	22	15	95	1	37	2	76
03284	Weißdornweg	403	Bickendorf	50827	40303	22	15	95	39	113	78	130
05678	Weißdornweg (Rodenkirchen)	204	Raderthal	50997	20401	10	13	94				
05675	Weißdornweg (Heumar)	808	Rath/Heumar	51107	80811	39	17	93	1	9	6	6
05677	Weißdornweg (Junkersdorf)	306	Junkersdorf	50858	30601	16	14	94	1	11	2	16

Straße		Stadtteil		Post- leitzahl	Wahlkreis / -bezirk				ungerade Hausnummer		gerade Hausnummer	
Schlüssel	Name	Schlüssel	Name		Stimmbezirk	Kommunal	Landtag	Bundestag	von	bis	von	bis
05674	Weißdornweg (Pesch)	606	Pesch	50767	60606	28	16	95	1	11	2	2
05678	Weißdornweg (Rodenkirchen)	206	Rondorf	50997	20609	10	13	94	1	21c	2	56
03285	Weißenburgstr.	104	Neustadt/Nord	50670	10416	05	18	93	1	21	2	30
03285	Weißenburgstr.	104	Neustadt/Nord	50670	10420	05	18	93	27	65	32	80
05680	Weißer Hauptstr.	209	Weiß	50999	20904	09	13	94	1	87	2	76
05680	Weißer Hauptstr.	209	Weiß	50999	20902	09	13	94	91	119c	80	100
05680	Weißer Hauptstr.	209	Weiß	50999	20901	09	13	94	121	135	104	116
05681	Weißer Leinpfad	209	Weiß	50999	20901	09	13	94				
05682	Weißer Str. (Rodenkirchen)	208	Rodenkirchen	50996	20805	08	13	94	1	15	2	10
05682	Weißer Str. (Rodenkirchen)	208	Rodenkirchen	50996	20807	08	13	94	17	115	12	94
05682	Weißer Str. (Rodenkirchen)	208	Rodenkirchen	50999	20812	09	13	94	137	165	106	132c
05682	Weißer Str. (Rodenkirchen)	209	Weiß	50999	20906	09	13	94			170	174
05682	Weißer Str. (Rodenkirchen)	208	Rodenkirchen	50999	20813	09	13	94	183	189	136	156
05683	Weißer Unterkölnweg	209	Weiß	50999	20901	09	13	94	5	19	4	20
03287	Weißhausstr.	302	Sülz	50939	30203	12	14	94	1	27	20	50
03605	Weizenweg	305	Müngersdorf	50933	30507	16	14	94	1	29	2	22
03605	Weizenweg	305	Müngersdorf	50933	30506	16	14	94	31	45		
03288	Wellesberger Weg	604	Heimersdorf	50767	60405	29	16	95	1	11	2	12
05684	Welserstr.	704	Gremberghoven	51149	70401	34	17	93	1	21	2	16
03917	Weltjugendtagsweg	103	Altstadt/Nord	50667	10304	06	18	93				
03289	Wendelinstr.	305	Müngersdorf	50933	30502	15	14	94	1	95	8	120
03290	Werderstr.	104	Neustadt/Nord	50672	10407	04	18	93	1	9	2	16
03290	Werderstr.	104	Neustadt/Nord	50672	10410	04	18	93	13	39	18	34
03291	Werheider Str.	905	Dellbrück	51069	90512	42	19	101	1	21	2	20
03292	Werkstattstr.	501	Nippes	50733	50103	24	15	95	1	5a		
03292	Werkstattstr.	501	Nippes	50733	50107	24	15	95	7	111	2	120
03293	Wermelskircher Str.	105	Deutz	50679	10501	06	18	93				
03294	Wernigeroder Weg	906	Höhenhaus	51061	90605	44	19	101	1	7	2	8
03295	Werntgenstr.	805	Ostheim	51107	80505	38	18	93	1	39	6	42
03550	Werrastr.	609	Chorweiler	50765	60905	29	16	95	1	23		
05686	Wertherstr.	707	Urbach	51145	70703	33	17	93	1	19	2	20
03296	Werthmannstr.	303	Lindenthal	50935	30318	14	14	94	1	23	2	44
03297	Werthweg	612	Worringen	50769	61207	30	16	95	1	3		
03297	Werthweg	612	Worringen	50769	61206	30	16	95			10	10
03298	Weseler Str.	501	Nippes	50733	50112	25	15	95	1	15	2	4

Straße		Stadtteil		Post- leitzahl	Wahlkreis / -bezirk				ungerade Hausnummer		gerade Hausnummer	
Schlüssel	Name	Schlüssel	Name		Stimmbezirk	Kommunal	Landtag	Bundestag	von	bis	von	bis
03551	Weserplatz	609	Chorweiler	50765	60903	29	16	95	1	17		
03552	Weserpromenade	609	Chorweiler	50765	60905	29	16	95	35	125		
05688	Wesseling Str. (Sürth)	210	Sürth	50999	21009	09	13	94	1	57	2	30
05689	Wesseling Weg	715	Langel	51143	71501	31	17	93	1	39a	2	46
03300	Westendstr.	403	Bickendorf	50827	40301	20	15	95			2	10
03301	Westerburgstr.	612	Worringen	50769	61201	30	16	95	1	1a	2	16
03302	Westerwaldstr.	801	Humboldt/Gremberg	51105	80104	36	18	93	3	29	2	100
05690	Westerwaldstr. (Rondorf)	206	Rondorf	50997	20604	10	13	94			36	38
05690	Westerwaldstr. (Rondorf)	206	Rondorf	50997	20603	10	13	94	55	135	2	4
05690	Westerwaldstr. (Rondorf)	206	Rondorf	50997	20603	10	13	94			56	92
05992	Westfälische Allee	306	Junkersdorf	50858	30609	14	14	94				
05692	Westfeldgasse	714	Zündorf	51143	71406	31	17	93			2	8
05692	Westfeldgasse	714	Zündorf	51143	71405	31	17	93	3	35	10	28
05693	Westhovener Weg	209	Weiß	50999	20902	09	13	94	1	1	2	12
03303	Westhover Weg	701	Poll	51105	70105	35	17	93			2	50
03304	Westkai	504	Niehl	50735	50411	26	16	95				
05695	Weststr.	213	Meschenich	50997	21303	10	13	94	1	57	2	56
03305	Wettsteinstr.	503	Riehl	50735	50307	23	16	95	1	11	2	8
03306	Wetzlarer Str.	801	Humboldt/Gremberg	51105	80101	37	18	93	1	1	2	20
03307	Wevelinghovener Str.	104	Neustadt/Nord	50670	10412	05	18	93	1	21	2	20
03308	Weyerstr.	101	Altstadt/Süd	50676	10104	03	13	94	19	83	30	122
03309	Weyerstraßerweg	205	Zollstock	50969	20509	11	13	94	105	161	2	102
03310	Weyertal	302	Sülz	50937	30223	12	14	94	1	47	2	40
03310	Weyertal	303	Lindenthal	50937	30303	14	14	94	51	63	42	50
03310	Weyertal	303	Lindenthal	50931	30304	14	14	94	111	151	76	106
03311	Wezelostr.	608	Volkhoven/Weiler	50765	60802	28	16	95	1	35	26	40
03312	Wichheimer Kirchweg	904	Holweide	51067	90412	41	19	101	105	147	92	118
03313	Wichheimer Str.	903	Buchheim	51067	90303	40	19	101	1	63	2	124
03313	Wichheimer Str.	903	Buchheim	51067	90302	40	19	101	113	171	148	232
03313	Wichheimer Str.	904	Holweide	51067	90411	41	19	101	239	339	276	352
03439	Wichtelerbruch	808	Rath/Heumar	51107	80804	39	17	93	1	15	2	10
03314	Wichterichstr.	302	Sülz	50937	30212	12	14	94	1	59		
03314	Wichterichstr.	302	Sülz	50937	30211	12	14	94			2	44
03315	Wickrather Str.	104	Neustadt/Nord	50670	10412	05	18	93	1	17	2	8
05696	Wickratherhofweg	307	Weiden	50859	30708	17	14	94	1	37	12	32

Straße		Stadtteil		Post- leitzahl	Wahlkreis / -bezirk				ungerade Hausnummer		gerade Hausnummer	
Schlüssel	Name	Schlüssel	Name		Stimmbezirk	Kommunal	Landtag	Bundestag	von	bis	von	bis
05697	Widdersdorfer Landstr.	308	Lövenich	50859	30807	17	14	94	1	53	2	10
05697	Widdersdorfer Landstr.	309	Widdersdorf	50859	30901	17	14	94	103	103		
03316	Widdersdorfer Str.	401	Ehrenfeld	50825	40102	19	15	95	163	225b	158	246
03316	Widdersdorfer Str.	305	Müngersdorf	50933	30501	15	14	94	325	431	248	282
03317	Widdeshover Weg	612	Worringen	50769	61202	30	16	95	1	19	2	26
03317	Widdeshover Weg	612	Worringen	50769	61203	30	16	95	53	67	28	40
03318	Widdiger Str.	204	Raderthal	50968	20401	10	13	94	1	33	2	40
05698	Wiechertstr.	212	Immendorf	50997	21201	10	13	94	1	7	2	8
03319	Wiedenfelder Weg	612	Worringen	50769	61203	30	16	95	1	15	2	14
03320	Wiedenhofgasse	909	Flittard	51061	90903	45	19	101	5	13	2	14
03321	Wiedstr.	801	Humboldt/Gremberg	51105	80106	36	18	93	1	15	2	16
05699	Wiedstr. (Ensen)	703	Ensen	51149	70302	35	17	93			2	6
05700	Wiedstr. (Lövenich)	308	Lövenich	50859	30806	17	14	94	1	27	2	30
03322	Wiehler Str.	807	Brück	51109	80704	39	17	93	1	59	2	58
03323	Wielandstr.	201	Bayenthal	50968	20103	07	13	94	1	7	2	12
03324	Wiener Platz	901	Mülheim	51065	90106	43	19	101	1	5	2	8
05795	Wiener Weg	306	Junkersdorf	50858	30609	14	14	94	1	5b		
05795	Wiener Weg	306	Junkersdorf	50858	30607	14	14	94			2	20
03325	Wiersbergstr.	802	Kalk	51103	80204	37	18	93	1	43	2	44
03326	Wiesbadener Str.	901	Mülheim	51065	90111	43	19	101	1	31	2	14
03327	Wiesdorfer Str.	908	Stammheim	51063	90801	45	19	101	1	5	24	24
03328	Wieselweg	807	Brück	51109	80709	39	17	93	1	11	2	12
05702	Wieselweg (Hahnwald)	207	Hahnwald	50996	20702	10	13	94	1	5	4	8
05701	Wieselweg (Lövenich)	308	Lövenich	50859	30809	16	14	94	1	31	2	30
03329	Wiesenstr.	905	Dellbrück	51069	90509	42	19	101	1	5	4	16
05703	Wiesenweg	709	Grengel	51147	70901	33	17	93	29	35k		
05703	Wiesenweg	709	Grengel	51147	70903	33	17	93	37	67	24	46
05703	Wiesenweg	709	Grengel	51147	70902	33	17	93	69	87	48	56
03330	Wiethasestr.	304	Braunsfeld	50933	30407	15	14	94	1	41	2	58
03330	Wiethasestr.	304	Braunsfeld	50933	30406	15	14	94	65	73	60	78
05705	Wikingerstr.	808	Rath/Heumar	51107	80810	39	17	93	1	85	2	100
03331	Wikingerweg	906	Höhenhaus	51061	90607	44	19	101			6	14
03332	Wildenburgstr.	302	Sülz	50935	30234	13	14	94	1	35	2	34
05706	Wildpfad	713	Libur	51147	71301	32	17	93	9	9b	2	22
03333	Wildrosenweg	906	Höhenhaus	51061	90607	44	19	101	1	23	2	38

Straße		Stadtteil		Post- leitzahl	Wahlkreis / -bezirk				ungerade Hausnummer		gerade Hausnummer	
Schlüssel	Name	Schlüssel	Name		Stimmbezirk	Kommunal	Landtag	Bundestag	von	bis	von	bis
05707	Wildschützweg	713	Libur	51147	71301	32	17	93	3	9	4	8
03334	Wildunger Str.	902	Buchforst	51065	90204	40	19	101	1	33	2	24
03335	Wilensteinweg	507	Bilderstöckchen	50739	50702	25	15	95	1	15	2	12
03440	Wilhelm-Backhaus-Str.	303	Lindenthal	50931	30304	14	14	94	1a	23	2	10
03336	Wilhelm-Brück-Weg	907	Dünnwald	51069	90706	44	19	101	1	21		
03337	Wilhelm-Busch-Str.	701	Poll	51105	70103	35	17	93				
03338	Wilhelm-David-Str.	904	Holweide	51067	90409	41	19	101	1	91	2	102
03339	Wilhelm-Ewald-Weg	603	Seeberg	50769	60305	29	16	95	1	1	2	8
00167	Wilhelm-Griesinger-Str.	805	Ostheim	51109	80507	38	18	93			6	8
00167	Wilhelm-Griesinger-Str.	806	Merheim	51109	80605	38	17	93	9	23		
04434	Wilhelm-Heinrich-Klespe-Weg	308	Lövenich	50859	30803	17	14	94			2	26
03340	Wilhelm-Hoßdorf-Str.	101	Altstadt/Süd	50676	10102	01	13	94	1	11		
06062	Wilhelm-Kleinertz-Str.	702	Westhoven	51149	70204	35	17	93	1	33	2	44
06107	Wilhelm-König-Str.	604	Heimersdorf	50767	60401	29	16	95	7	45	10	48
05708	Wilhelm-Leibl-Str.	208	Rodenkirchen	50999	20812	09	13	94	1	33	12	28
03342	Wilhelm-Leuschner-Str.	506	Longerich	50739	50607	27	16	95	1	43	2	18
06070	Wilhelm-Löhrs-Platz	405	Bocklemünd/Mengenich	50829	40506	20	15	95			2	8
03343	Wilhelm-Marx-Str.	904	Holweide	51067	90410	41	19	101	1	5	2	26
03344	Wilhelm-Mauser-Str.	403	Bickendorf	50827	40312	22	15	95	17	59	4	50
03345	Wilhelm-Ostwald-Str.	909	Flittard	51061	90904	45	19	101			2	12
03346	Wilhelmsplatz	501	Nippes	50733	50109	24	15	95				
05710	Wilhelm-Ruppert-Str.	711	Wahn	51147	71101	32	17	93	1	31	2	38c
05960	Wilhelm-Schlombs-Allee	306	Junkersdorf	50858	30606	14	14	94	1	11	2	4
03347	Wilhelm-Schreiber-Str.	406	Ossendorf	50827	40603	22	15	95	1	49c	22	56
03347	Wilhelm-Schreiber-Str.	406	Ossendorf	50827	40602	22	15	95			8	20
03911	Wilhelm-Schuh-Weg	303	Lindenthal	50935	30317	13	14	94	1	7	2	16
03348	Wilhelmshavener Str.	505	Weidenpesch	50737	50508	26	16	95	1	33	2	22
03349	Wilhelmshof	603	Seeberg	50769	60301	29	16	95	1	11a	2	12c
03350	Wilhelm-Sollmann-Str.	506	Longerich	50737	50602	27	16	95	1	19		
03350	Wilhelm-Sollmann-Str.	506	Longerich	50737	50601	27	16	95			2	32
03350	Wilhelm-Sollmann-Str.	506	Longerich	50737	50604	27	16	95			42	42
03350	Wilhelm-Sollmann-Str.	506	Longerich	50737	50603	27	16	95	101	107		
03351	Wilhelmstr.	501	Nippes	50733	50119	24	15	95	1	37b	2	42
03351	Wilhelmstr.	501	Nippes	50733	50109	24	15	95	39	63	52	58
03351	Wilhelmstr.	501	Nippes	50733	50110	24	15	95			62	66

Straße		Stadtteil		Post- leitzahl	Wahlkreis / -bezirk				ungerade Hausnummer		gerade Hausnummer	
Schlüssel	Name	Schlüssel	Name		Stimmbezirk	Kommunal	Landtag	Bundestag	von	bis	von	bis
03351	Wilhelmstr.	501	Nippes	50733	50108	24	15	95	67	87	68	78
05711	Wilhelmstr. (Porz)	706	Porz	51143	70605	31	17	93	3	23	2	30
05712	Wilhelmstr. (Rodenkirchen)	208	Rodenkirchen	50996	20804	08	13	94	1	63	2	74
05714	Wilhelm-von-Capitaine-Str.	306	Junkersdorf	50858	30608	16	14	94	1	17	4	20
03352	Wilhelm-Waldeyer-Str.	302	Sülz	50937	30205	12	14	94			2	18
05814	Wilhelm-Warsch-Str.	714	Zündorf	51143	71404	31	17	93	5	15	4	20
03353	Willi-Baumeister-Str.	809	Neubrück	51109	80902	38	18	93	1	1	2	4
03354	Willigisstr.	205	Zollstock	50969	20502	11	13	94	1	9	2	8
05952	Willi-Lauf-Allee	306	Junkersdorf	50858	30609	14	14	94	1	23	2	12
05952	Willi-Lauf-Allee	306	Junkersdorf	50858	30610	16	14	94	25	53		
03704	Willi-Schwarz-Weg	305	Müngersdorf	50933	30505	16	14	94				
03355	Willi-Sieke-Str.	406	Ossendorf	50827	40603	22	15	95	1	63	2	10
03356	Willi-Suth-Allee	603	Seeberg	50769	60305	29	16	95	23	23	2	32
03357	Willmuther Weg	604	Heimersdorf	50767	60402	29	16	95				
03779	Willy-Brandt-Platz	105	Deutz	50679	10501	06	18	93			2	2
03779	Willy-Brandt-Platz	105	Deutz	50679	10507	06	18	93	3	3		
06078	Willy-Millowitsch-Platz	103	Altstadt/Nord	50667	10302	04	18	93				
05950	Willy-Schneider-Weg	306	Junkersdorf	50858	30609	14	14	94	1	21	2	24
03358	Winckelmannstr.	402	Neuehrenfeld	50825	40214	21	15	95	1	11	2	34
03359	Windmühlenstr.	901	Mülheim	51063	90103	43	19	101	69	123	92	124
03359	Windmühlenstr.	901	Mülheim	51063	90105	43	19	101	125	165	126	168
03690	Windröschenweg	608	Volkhoven/Weiler	50765	60802	28	16	95	1	1	2	46
03360	Windthorststr.	904	Holweide	51067	90407	41	19	101	1	47	2	36
05715	Winkelfeld	808	Rath/Heumar	51107	80810	39	17	93	1	31	2	44
05716	Winkelsmaar	711	Wahn	51147	71106	32	17	93	61	65	56	58
05716	Winkelsmaar	711	Wahn	51147	71101	32	17	93	99	131	108	112
03361	Winterberger Str.	806	Merheim	51109	80607	38	17	93	1	63		
03361	Winterberger Str.	806	Merheim	51109	80606	38	17	93			2	40
03362	Wipperfelder Weg	906	Höhenhaus	51061	90603	44	19	101	3	9	2	16
03363	Wipperfürther Str.	802	Kalk	51103	80208	37	18	93			2	2
03363	Wipperfürther Str.	802	Kalk	51103	80201	37	18	93	21	103	6	90
03364	Wippermannstr.	802	Kalk	51103	80204	37	18	93			6	26
03365	Wirtsgasse	506	Longerich	50739	50613	27	16	95	7	23	2	32
03366	Wismarer Str.	505	Weidenpesch	50737	50509	26	16	95	1	15	2	16
03367	Wisperweg	906	Höhenhaus	51061	90602	44	19	101	1	11	2	16

Straße		Stadtteil		Post- leitzahl	Wahlkreis / -bezirk				ungerade Hausnummer		gerade Hausnummer	
Schlüssel	Name	Schlüssel	Name		Stimmbezirk	Kommunal	Landtag	Bundestag	von	bis	von	bis
03368	Wissener Weg	801	Humboldt/Gremberg	51105	80103	37	18	93				
03368	Wissener Weg	701	Poll	51105	70101	35	17	93				
03369	Wißmannstr.	401	Ehrenfeld	50823	40116	18	15	95	1	47	4	40
03370	Wittekindstr.	302	Sülz	50937	30210	12	14	94	1	17	2	10
03370	Wittekindstr.	302	Sülz	50937	30209	12	14	94	29	35	12	42
03441	Wittener Str.	902	Buchforst	51065	90203	40	19	101	5	9	4	10
03371	Wittgensteinstr.	303	Lindenthal	50931	30311	14	14	94	1	35		
03371	Wittgensteinstr.	303	Lindenthal	50931	30310	14	14	94			10	44
03372	Wodanstr.	808	Rath/Heumar	51107	80801	39	17	93	1	45	2	26f
03372	Wodanstr.	808	Rath/Heumar	51107	80802	39	17	93	47	127	28	74
03374	Woensamstr.	303	Lindenthal	50931	30326	15	14	94	3	9	2	12
03373	Wöhlerstr.	402	Neuehrenfeld	50823	40204	21	15	95	15	35	14	38
03376	Wolbersstr.	302	Sülz	50937	30215	13	14	94	33	37	2	12
05718	Wolff-Metternich-Str.	714	Zündorf	51143	71407	32	17	93	1	29	2	18
03377	Wolffsohnstr.	403	Bickendorf	50827	40302	20	15	95	1	23	2	24
03935	Wolfgang-Anheisser-Str.	105	Deutz	50679	10501	06	18	93	5	5		
03378	Wolfgang-Borchert-Weg	809	Neubrück	51109	80907	38	18	93	1	29	2	10
03379	Wolfgang-Müller-Str.	202	Marienburg	50968	20203	08	13	94	9	19	12	30
03380	Wolfhartstr.	502	Mauenheim	50739	50204	25	16	95			2	12
03381	Wolfskaul	908	Stammheim	51061	90805	45	19	101	1	7	2	12
05719	Wolfspfad	308	Lövenich	50859	30809	16	14	94			2	14
03382	Wolfsstr.	103	Altstadt/Nord	50667	10302	04	18	93	1	19	4	18
05722	Wolfsweg (Flughafen)	705	Eil	51147	70503	33	17	93				
05911	Wolgograd-Str.	309	Widdersdorf	50859	30905	17	14	94	1	11	2	10
03384	Wolkenburgstr.	301	Klettenberg	50939	30101	13	14	94	1	11	2	10
03553	Wollinstr.	609	Chorweiler	50765	60904	29	16	95	1	23	2	22
03385	Wormser Str.	102	Neustadt/Süd	50677	10211	02	13	94	1	55a		
03385	Wormser Str.	102	Neustadt/Süd	50677	10212	02	13	94			2	24
03386	Worringer Hafen	612	Worringen	50769	61205	30	16	95				
03908	Worringer Landstr.	611	Roggendorf/Thenhoven	50769	61102	30	16	95	1	1		
03387	Worringer Str.	104	Neustadt/Nord	50668	10424	05	18	93	3	25	4	30
03375	Wörthstr.	104	Neustadt/Nord	50668	10423	05	18	93	1	17	10	34
03388	Wrangelstr.	901	Mülheim	51065	90110	43	19	101	3	11	2	14
03389	Wüllnerstr.	303	Lindenthal	50931	30324	15	14	94	1	3	80	82
03389	Wüllnerstr.	303	Lindenthal	50931	30323	15	14	94	103	113a	98	104a

Straße		Stadtteil		Post- leitzahl	Wahlkreis / -bezirk				ungerade Hausnummer		gerade Hausnummer	
Schlüssel	Name	Schlüssel	Name		Stimmbezirk	Kommunal	Landtag	Bundestag	von	bis	von	bis
03389	Wüllnerstr.	303	Lindenthal	50931	30321	15	14	94	115	127	106	130
03389	Wüllnerstr.	303	Lindenthal	50935	30321	15	14	94	135	147	132	140
03391	Wupperplatz	906	Höhenhaus	51061	90602	44	19	101	1	17	2	12
05723	Wupperstr.	308	Lövenich	50859	30802	17	14	94	1	97	2	146
03392	Wuppertaler Str.	903	Buchheim	51067	90306	40	19	101	1	11a	2	24
03392	Wuppertaler Str.	903	Buchheim	51067	90302	40	19	101	13	21a	26	48
05724	Wuppertaler Str. (Eil)	705	Eil	51145	70507	34	17	93	1	23	2	24
03393	Wupperweg	906	Höhenhaus	51061	90602	44	19	101	7	15	6	8
03660	Würselener Str.	304	Braunsfeld	50933	30401	15	14	94	1	47	2	28
05988	Württembergische Allee	306	Junkersdorf	50858	30609	14	14	94			2	4
03390	Würzburger Str.	803	Vingst	51103	80305	36	18	93	1	11	2	6
03390	Würzburger Str.	804	Höhenberg	51103	80401	36	18	93	33	67	10	36

Straße		Stadtteil		Post- leitzahl	Wahlkreis / -bezirk				ungerade Hausnummer		gerade Hausnummer	
Schlüssel	Name	Schlüssel	Name		Stimmbezirk	Kommunal	Landtag	Bundestag	von	bis	von	bis
03394	Xantener Str.	501	Nippes	50733	50126	23	15	95	1	37	2	46
03394	Xantener Str.	501	Nippes	50733	50125	23	15	95	43	117	72	106
03394	Xantener Str.	501	Nippes	50733	50118	24	15	95			70	70
03394	Xantener Str.	503	Riehl	50735	50308	23	16	95	127	149	108	138

Straße		Stadtteil		Post- leitzahl	Wahlkreis / -bezirk				ungerade Hausnummer		gerade Hausnummer	
Schlüssel	Name	Schlüssel	Name		Stimmbezirk	Kommunal	Landtag	Bundestag	von	bis	von	bis
03765	Yitzhak-Rabin-Platz	102	Neustadt/Süd	50674	10230	03	13	94				
03395	Yorckstr.	501	Nippes	50733	50117	24	15	95	1	15	6	12
03395	Yorckstr.	501	Nippes	50733	50116	24	15	95	21	33	16	32

Straße		Stadtteil		Post- leitzahl	Wahlkreis / -bezirk				ungerade Hausnummer		gerade Hausnummer	
Schlüssel	Name	Schlüssel	Name		Stimmbezirk	Kommunal	Landtag	Bundestag	von	bis	von	bis
03396	Zamenhofstr.	406	Ossendorf	50827	40603	22	15	95	1	23		
05726	Zaunhofstr.	213	Meschenich	50997	21301	10	13	94	1	25	2	40
05726	Zaunhofstr.	212	Immendorf	50997	21201	10	13	94	125	125		
05726	Zaunhofstr.	212	Immendorf	50997	21202	10	13	94	201	209		
03397	Zaunkönigweg	404	Vogelsang	50829	40402	20	15	95	1	17	2	14
05728	Zaunstr.	308	Lövenich	50859	30808	16	14	94	1	59	10	68
05728	Zaunstr.	308	Lövenich	50859	30809	16	14	94			2	6
03398	Zechenstr.	802	Kalk	51103	80204	37	18	93	1	15	2	14
03399	Zedernweg	604	Heimersdorf	50767	60403	29	16	95	1	13	2	34
05731	Zedernweg (Urbach)	707	Urbach	51145	70708	33	17	93			2	12
03400	Zehnthofstr.	805	Ostheim	51107	80505	38	18	93	21	81	2	76
03401	Zehntstr.	901	Mülheim	51065	90113	43	19	101	1	11	2	6
03401	Zehntstr.	901	Mülheim	51065	90114	43	19	101	21	45	18	26
03402	Zeisbuschweg	906	Höhenhaus	51061	90601	44	19	101	1	61	40	50
03403	Zeisigweg	404	Vogelsang	50829	40403	20	15	95	1	63	2	68
05735	Zeissstr.	308	Lövenich	50859	30808	16	14	94	1	7	2	2
03404	Zeltinger Str.	205	Zollstock	50969	20509	11	13	94	1	11	2	8
03405	Zeppelinstr.	103	Altstadt/Nord	50667	10302	04	18	93	1	13	2	4
03406	Zermatter Klause	901	Mülheim	51063	90122	45	19	101	1	7	2	22
03407	Zeughausstr.	103	Altstadt/Nord	50667	10313	04	18	93	1	13	2	38
05801	Ziegeleiweg	702	Westhoven	51149	70202	35	17	93			2	28
06031	Ziehglasweg	706	Porz	51143	70608	31	17	93				
03408	Zietenstr.	505	Weidenpesch	50737	50502	26	16	95	1	11	2	12
03409	Zillestr.	904	Holweide	51067	90409	41	19	101	1	127	2	24
03410	Zimmermannstr.	612	Worringen	50769	61204	30	16	95	7	31	12	14
03411	Zinhainer Weg	605	Lindweiler	50767	60502	28	16	95	1	9	2	18
03412	Zinnienweg	905	Dellbrück	51069	90501	42	19	101			2	20
06055	Zitronenfalterstr.	208	Rodenkirchen	50999	20814	09	13	94	1	45	2	88
03415	Zollstocker Weg	206	Rondorf	50997	20601	10	13	94	101	101		
03415	Zollstocker Weg	205	Zollstock	50969	20512	11	13	94				
03414	Zollstockgürtel	205	Zollstock	50969	20516	11	13	94	3	21	2	16
03414	Zollstockgürtel	205	Zollstock	50969	20517	11	13	94			18	20
03414	Zollstockgürtel	205	Zollstock	50969	20514	11	13	94	23	33c	22	24
03414	Zollstockgürtel	205	Zollstock	50969	20513	11	13	94	35	49	104	110
03414	Zollstockgürtel	205	Zollstock	50969	20510	11	13	94	57	67		

Straße		Stadtteil		Post- leitzahl	Wahlkreis / -bezirk				ungerade Hausnummer		gerade Hausnummer	
Schlüssel	Name	Schlüssel	Name		Stimmbezirk	Kommunal	Landtag	Bundestag	von	bis	von	bis
03414	Zollstockgürtel	205	Zollstock	50969	20511	11	13	94			112	134
03416	Zollstocksweg	205	Zollstock	50969	20502	11	13	94	1	13	2	30
05736	Zollturmstr.	714	Zündorf	51143	71407	32	17	93	1	11	2	10
03417	Zonser Str.	501	Nippes	50733	50102	24	15	95	1	41	8	36
03417	Zonser Str.	501	Nippes	50733	50103	24	15	95	43	67	38	66
03418	Zoobrücke	105	Deutz	50679	10501	06	18	93				
03418	Zoobrücke	104	Neustadt/Nord	50668	10424	05	18	93				
03419	Zoppenbroicher Str.	504	Niehl	50735	50413	26	16	95	1	7	2	4
03413	Zörgiebelstr.	603	Seeberg	50769	60303	29	16	95	1	3	2	12
03420	Zorndorfstr.	505	Weidenpesch	50737	50504	26	16	95	1	17	2	18
03421	Zu den Bendengärten	612	Worringen	50769	61206	30	16	95	3	15	4	18
05738	Zu den Wiesen	712	Lind	51147	71204	32	17	93	1	97	2	26
05737	Zuckerberg	206	Rondorf	50997	20607	10	13	94	1	57	2	46a
05442	Zuckmayerstr.	208	Rodenkirchen	50996	20806	08	13	94	1	7	2	4
03427	Zugasse	101	Altstadt/Süd	50678	10109	01	13	94	1	45	2	2
03428	Zuger Klause	901	Mülheim	51063	90122	45	19	101	1	11	2	32
03429	Zugweg	102	Neustadt/Süd	50677	10209	02	13	94	1	5	2	34
03429	Zugweg	102	Neustadt/Süd	50677	10210	02	13	94	29	31	40	56
03422	Zülpicher Platz	102	Neustadt/Süd	50674	10230	03	13	94	1	17	2	18
03423	Zülpicher Str.	102	Neustadt/Süd	50674	10228	03	13	94	1	39	2	48
03423	Zülpicher Str.	102	Neustadt/Süd	50674	10225	03	13	94	41	49b	52	62
03423	Zülpicher Str.	302	Sülz	50937	30205	12	14	94	51	85	68	70
03423	Zülpicher Str.	302	Sülz	50937	30223	12	14	94	159	207	174	196
03423	Zülpicher Str.	302	Sülz	50937	30224	12	14	94	209	275	210	290
03423	Zülpicher Str.	302	Sülz	50937	30225	12	14	94	283	321	292	318
03423	Zülpicher Str.	302	Sülz	50937	30228	12	14	94	323	341	320	328
03423	Zülpicher Str.	302	Sülz	50937	30229	13	14	94			346	346a
03423	Zülpicher Str.	302	Sülz	50937	30227	13	14	94	351	353	332	342a
03423	Zülpicher Str.	302	Sülz	50935	30229	13	14	94	355	357	348	392
03423	Zülpicher Str.	302	Sülz	50935	30230	13	14	94	361	367		
03423	Zülpicher Str.	302	Sülz	50935	30229	13	14	94	369	397		
03423	Zülpicher Str.	302	Sülz	50935	30234	13	14	94	407	431	394	402
03424	Zülpicher Wall	102	Neustadt/Süd	50674	10225	03	13	94	1	61	2	50
06044	Zum Alten Paulshof	711	Wahn	51147	71103	32	17	93	1	13		
06041	Zum Bergfried	711	Wahn	51147	71103	32	17	93	1	11	2	16

Straße		Stadtteil		Post- leitzahl	Wahlkreis / -bezirk				ungerade Hausnummer		gerade Hausnummer	
Schlüssel	Name	Schlüssel	Name		Stimmbezirk	Kommunal	Landtag	Bundestag	von	bis	von	bis
05741	Zum Dammfelde	309	Widdersdorf	50859	30904	17	14	94	1	59		
05741	Zum Dammfelde	309	Widdersdorf	50859	30905	17	14	94			2	14
05741	Zum Dammfelde	309	Widdersdorf	50859	30906	17	14	94			16	20
05742	Zum Engelshof	208	Rodenkirchen	50996	20801	08	13	94	1	41	4	24
03651	Zum Forstbotanischen Garten	202	Marienburg	50996	20204	08	13	94				
03430	Zum Gremberger Wäldchen	701	Poll	51105	70108	35	17	93	1	25	2	60
05743	Zum Hedelsberg	209	Weiß	50999	20903	09	13	94	13	13		
05743	Zum Hedelsberg	209	Weiß	50999	20901	09	13	94	15	113	22	66
05744	Zum Keltershof	210	Sürth	50999	21009	09	13	94			2	24
03431	Zum Kleinen Königsforst	808	Rath/Heumar	51107	80803	39	17	93	1	13	2	4
05746	Zum Landhaus	207	Hahnwald	50996	20701	10	13	94	3	23	2	24
03432	Zum Milchesel	701	Poll	51105	70102	35	17	93	1	11	2	10
03433	Zum Milchmädchen	701	Poll	51105	70102	35	17	93	1	75	2	6
04989	Zum Neuen Kreuz	309	Widdersdorf	50859	30903	17	14	94	3	55	2	30
03434	Zum Rabenbruch	808	Rath/Heumar	51107	80804	39	17	93	1	11	2	2
05745	Zum Stumpfen Kreuz	714	Zündorf	51143	71407	32	17	93	1	39	2	30
06016	Zum Tilmeshof	309	Widdersdorf	50859	30904	17	14	94	3	117	10	126
05739	Zündorfer Str.	707	Urbach	51145	70704	33	17	93	1	55	2	26
05739	Zündorfer Str.	707	Urbach	51145	70703	33	17	93			28	28
03425	Zündorfer Weg	701	Poll	51105	70110	35	17	93	1	15	2	16
05740	Zündorfer Weg (Weiß)	209	Weiß	50999	20902	09	13	94	1	15	2	16
05740	Zündorfer Weg (Weiß)	209	Weiß	50999	20901	09	13	94			18	18
06017	Zur Abtei	309	Widdersdorf	50859	30902	17	14	94	1	35		
03839	Zur Alten Gärtnerei	603	Seeberg	50769	60301	29	16	95			2	52
05747	Zur Eiche	715	Langel	51143	71504	31	17	93	1	31	4	36
03603	Zur Kornkammer	305	Müngersdorf	50933	30506	16	14	94	1	23	2	22
05365	Zur Wieden	307	Weiden	50859	30707	17	14	94	1	13a	2	10
03426	Züricher Weg	901	Mülheim	51063	90122	45	19	101	1	23	2	52
05983	Zusestr.	308	Lövenich	50859	30808	16	14	94	1	39	2	52
03435	Zweibrücker Str.	507	Bilderstöckchen	50739	50703	25	15	95	1	21	2	12
03436	Zwickauer Str.	904	Holweide	51067	90411	41	19	101				
03437	Zwirnerstr.	101	Altstadt/Süd	50678	10109	01	13	94	15	41	4	26
03438	Zypressenstr.	604	Heimersdorf	50767	60404	29	16	95	1	51	2	50
05748	Zypressenweg	707	Urbach	51145	70708	33	17	93			2	12

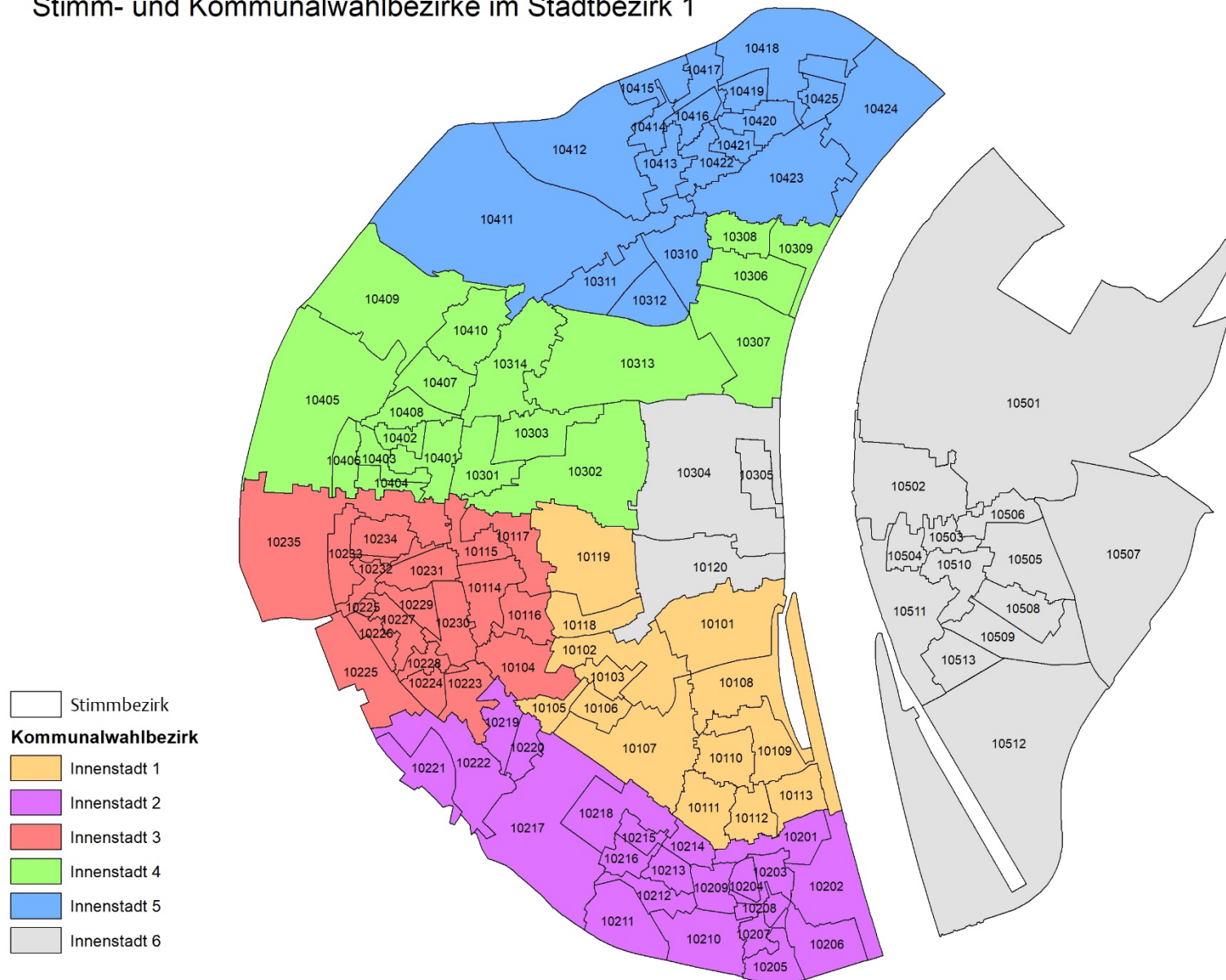
Tabelle: Kölner Kommunalwahlbezirke

Kommunalwahlbezirk	
Schlüssel	Name
01	Innenstadt 1
02	Innenstadt 2
03	Innenstadt 3
04	Innenstadt 4
05	Innenstadt 5
06	Innenstadt 6
07	Rodenkirchen 1
08	Rodenkirchen 2
09	Rodenkirchen 3
10	Rodenkirchen 4
11	Rodenkirchen 5
12	Lindenthal 1
13	Lindenthal 2
14	Lindenthal 3
15	Lindenthal 4

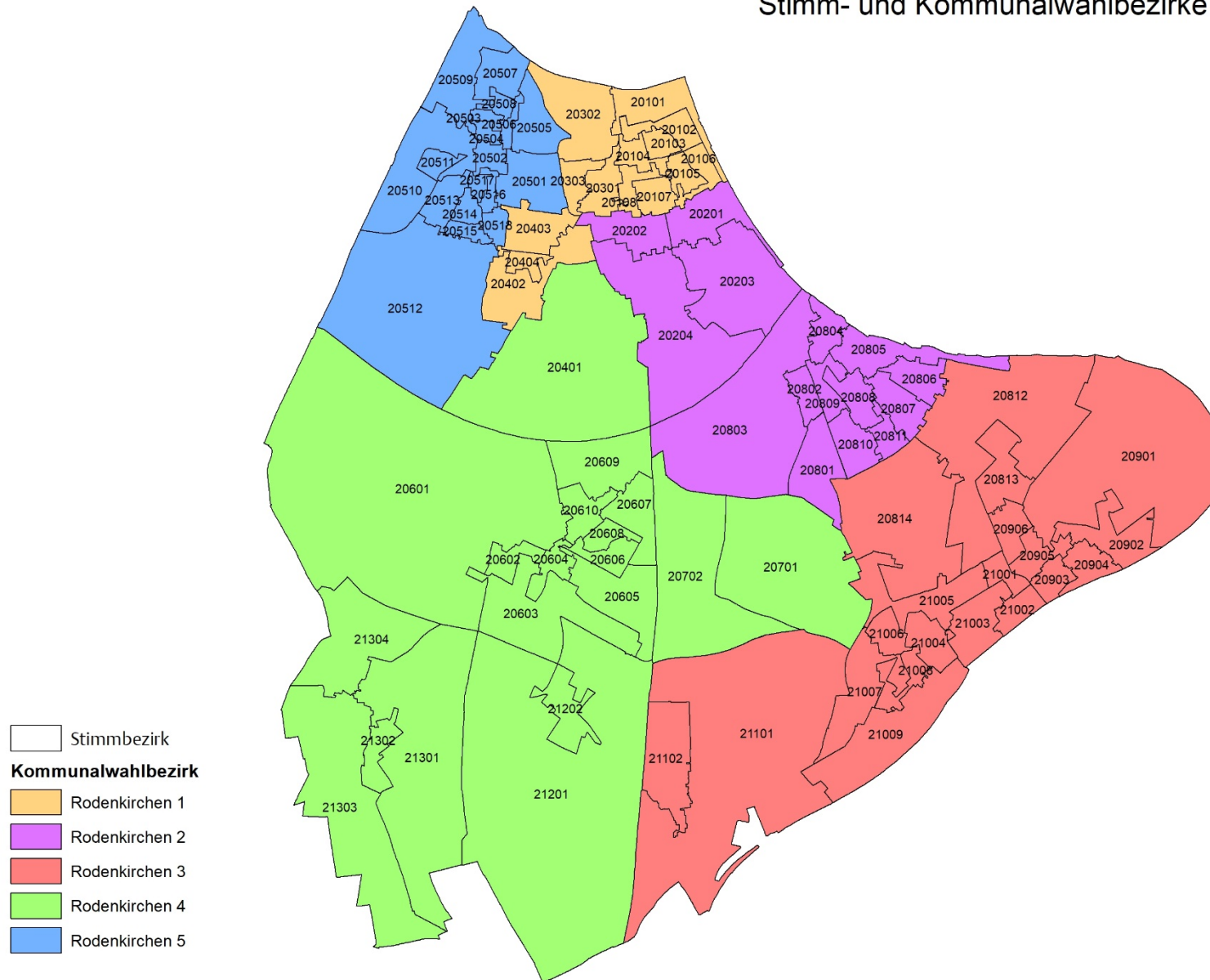
Kommunalwahlbezirk	
Schlüssel	Name
16	Lindenthal 5
17	Lindenthal 6
18	Ehrenfeld 1
19	Ehrenfeld 2
20	Ehrenfeld 3
21	Ehrenfeld 4
22	Ehrenfeld 5
23	Nippes 1
24	Nippes 2
25	Nippes 3
26	Nippes 4
27	Nippes 5
28	Chorweiler 1
29	Chorweiler 2
30	Chorweiler 3

Kommunalwahlbezirk	
Schlüssel	Name
31	Porz 1
32	Porz 2
33	Porz 3
34	Porz 4
35	Porz 5
36	Kalk 1
37	Kalk 2
38	Kalk 3
39	Kalk 4
40	Mülheim 1
41	Mülheim 2
42	Mülheim 3
43	Mülheim 4
44	Mülheim 5
45	Mülheim 6

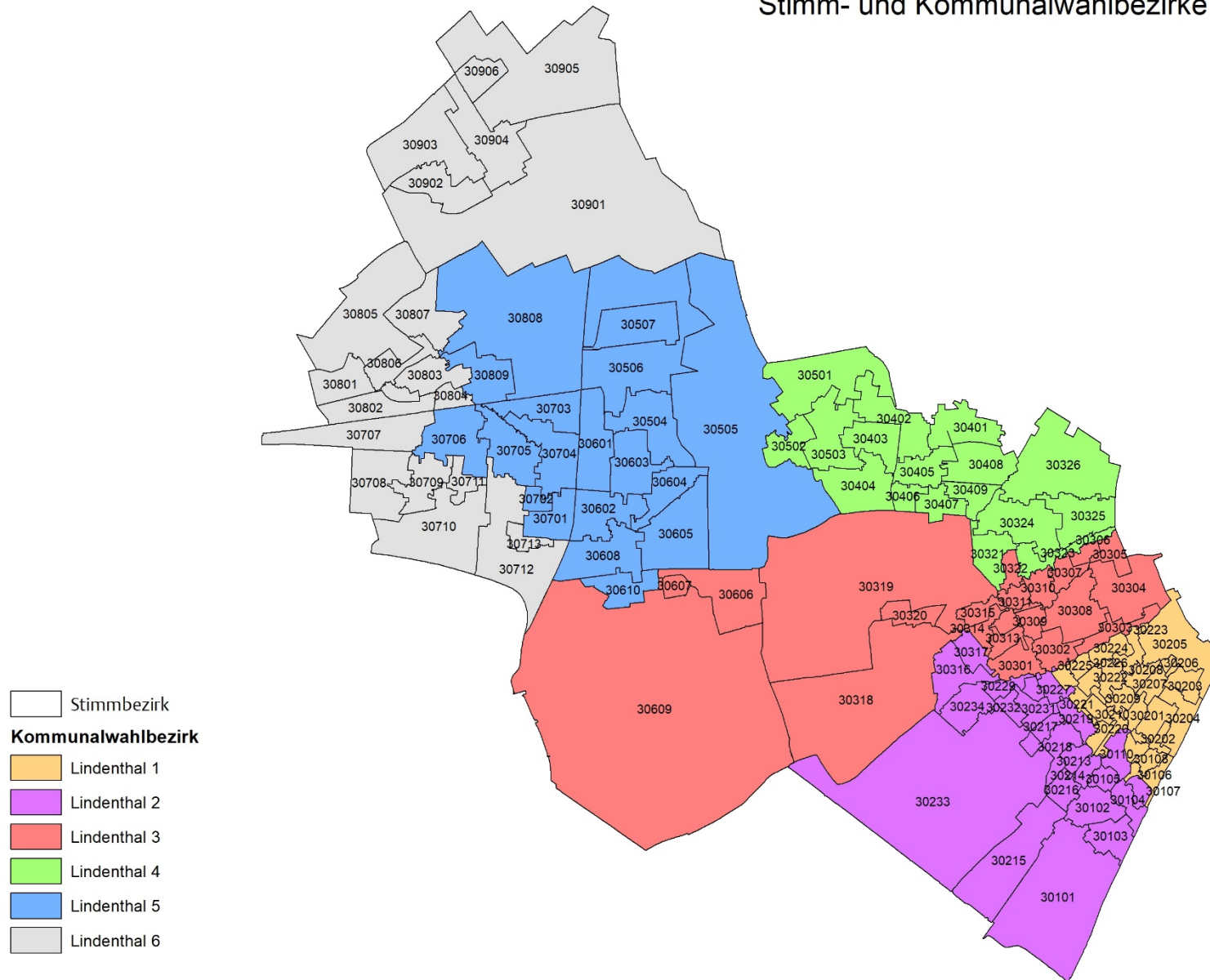
Stimm- und Kommunalwahlbezirke im Stadtbezirk 1



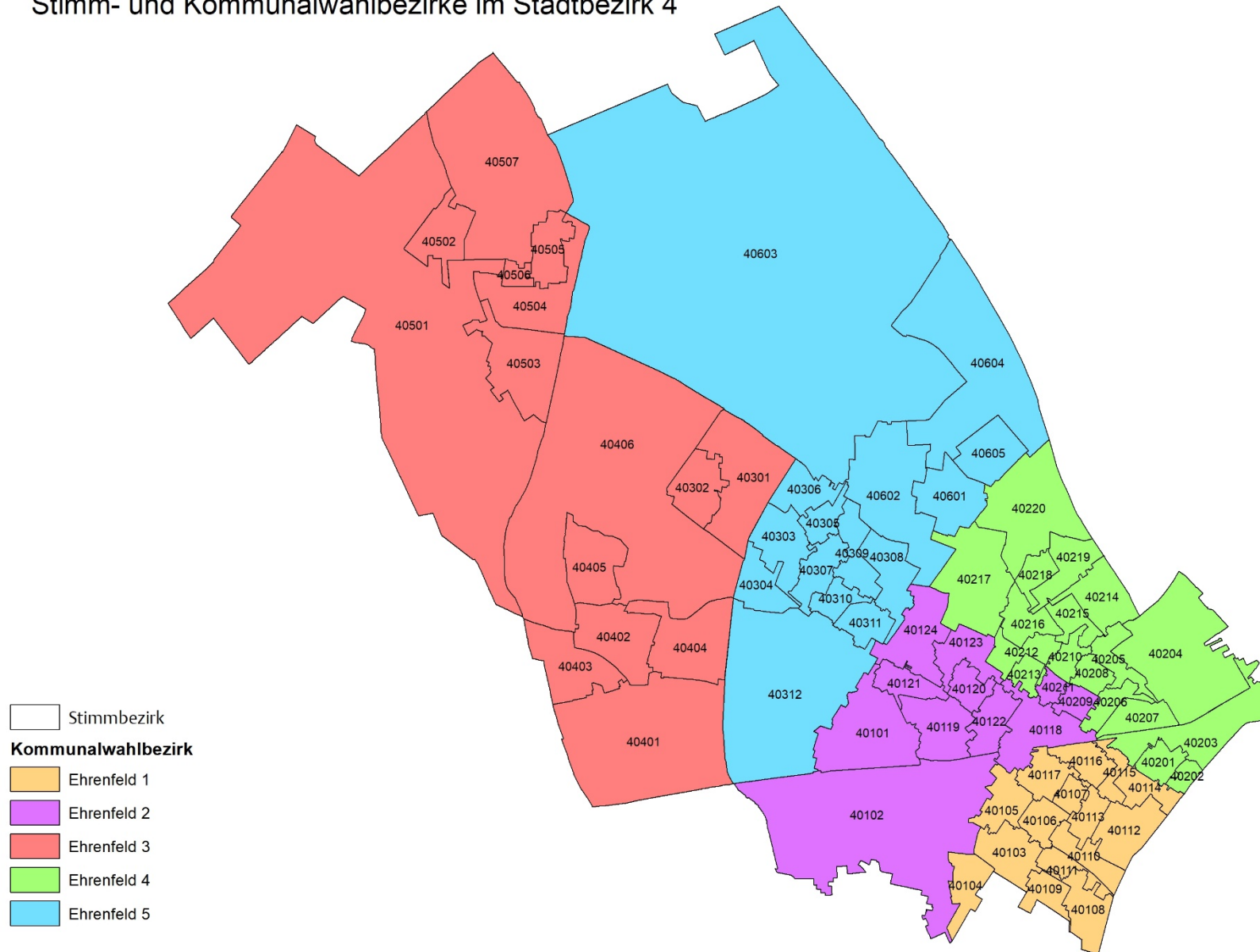
Stimm- und Kommunalwahlbezirke im Stadtbezirk 2



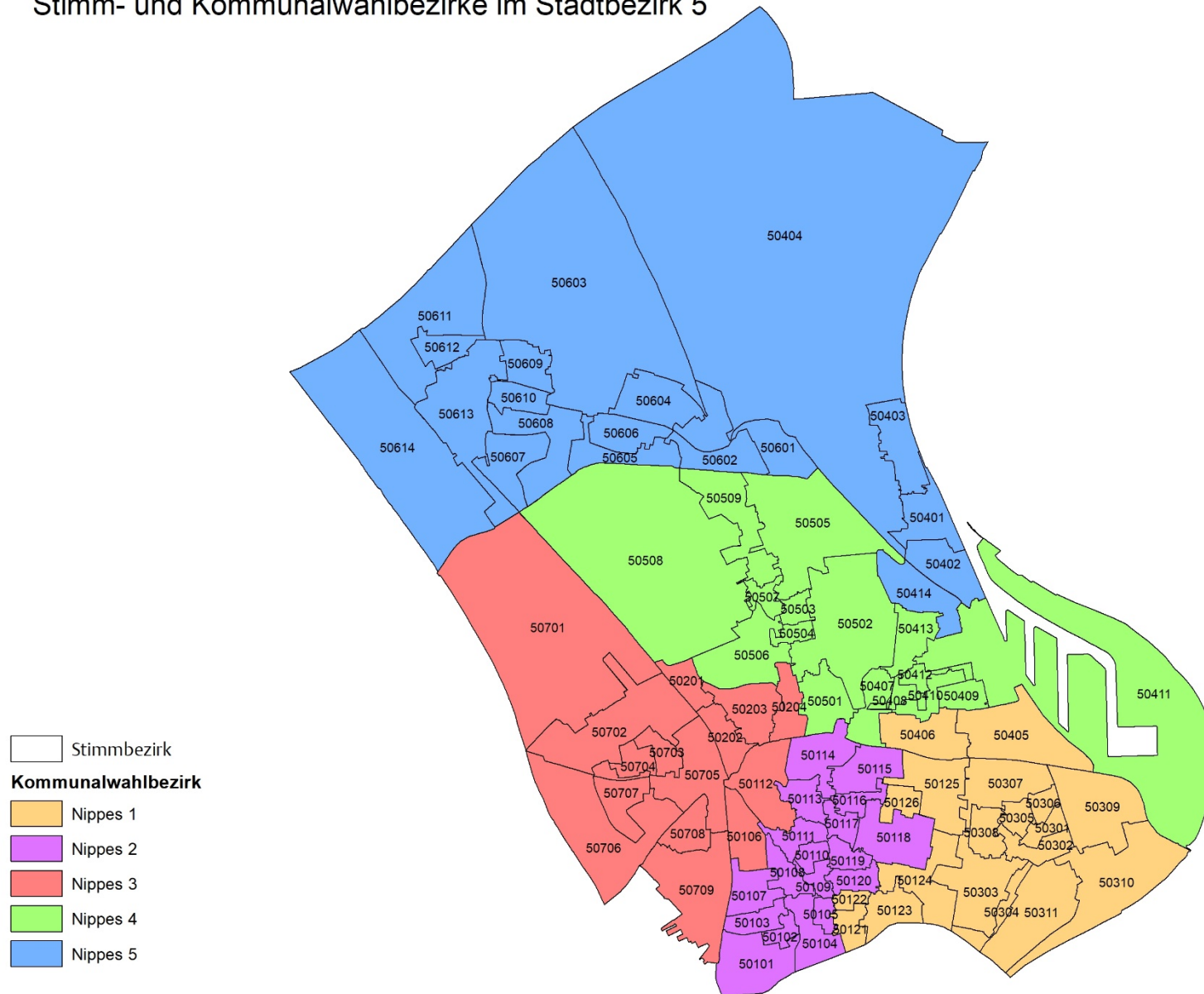
Stimm- und Kommunalwahlbezirke im Stadtbezirk 3



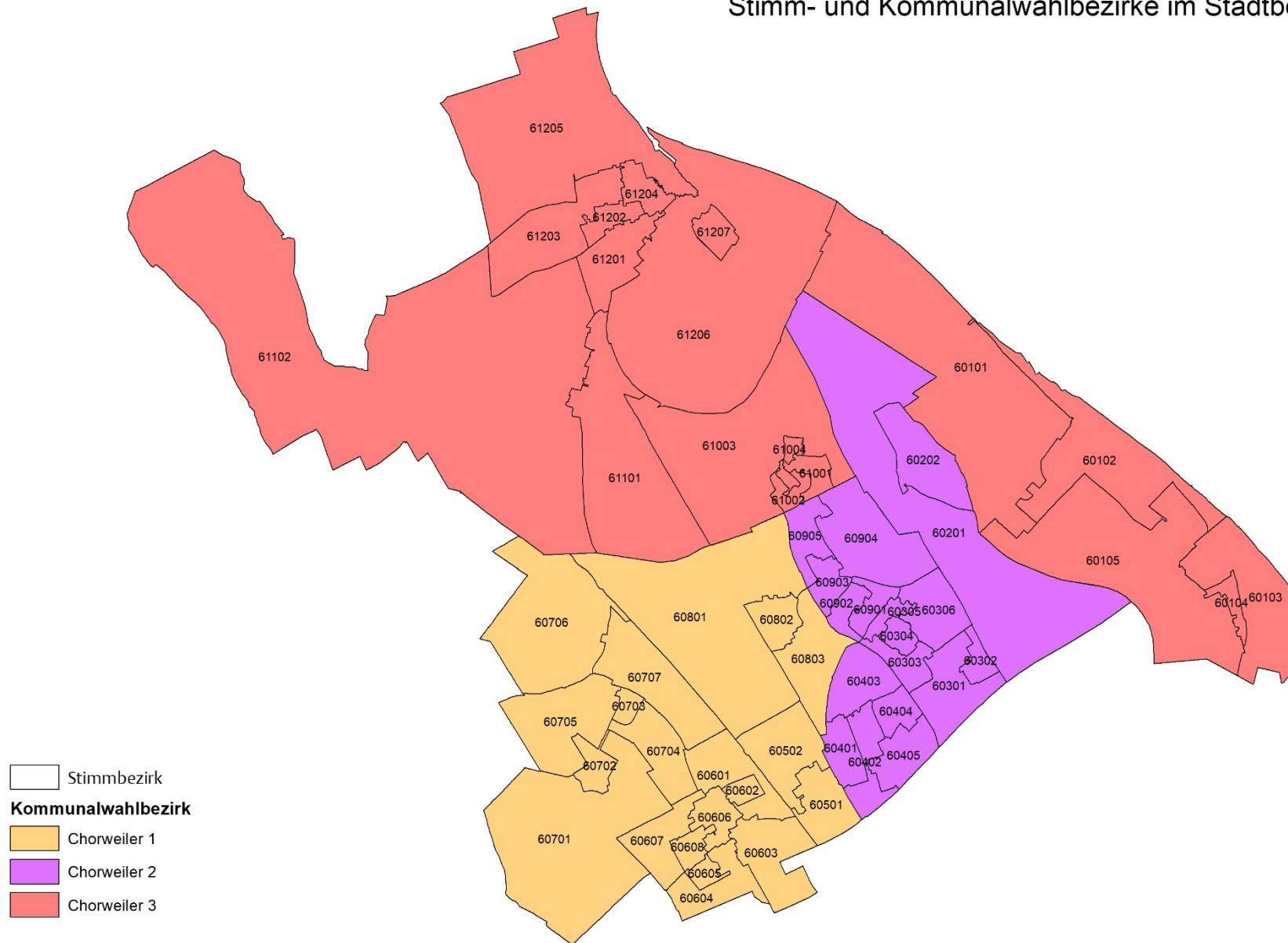
Stimm- und Kommunalwahlbezirke im Stadtbezirk 4



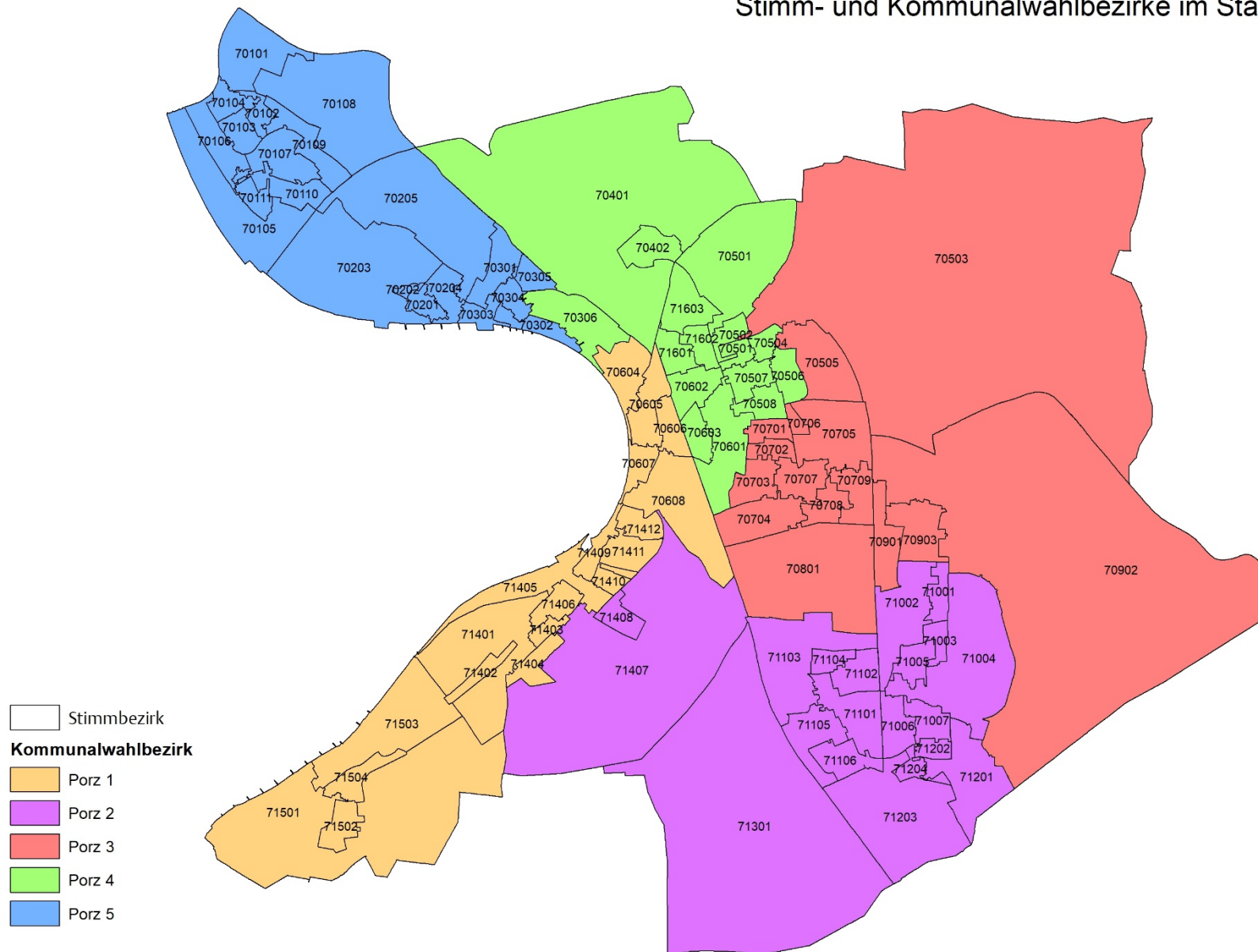
Stimm- und Kommunalwahlbezirke im Stadtbezirk 5



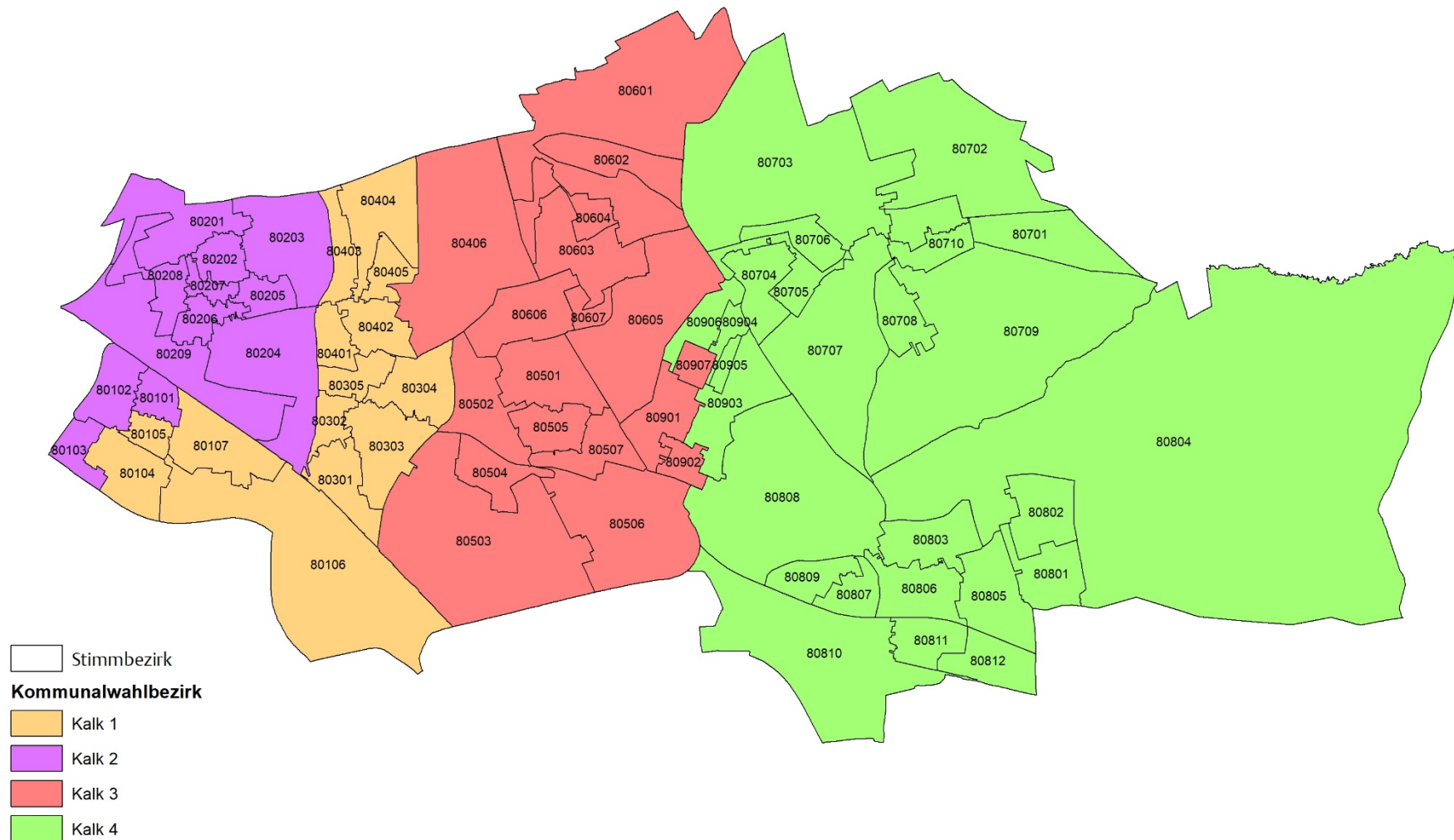
Stimm- und Kommunalwahlbezirke im Stadtbezirk 6



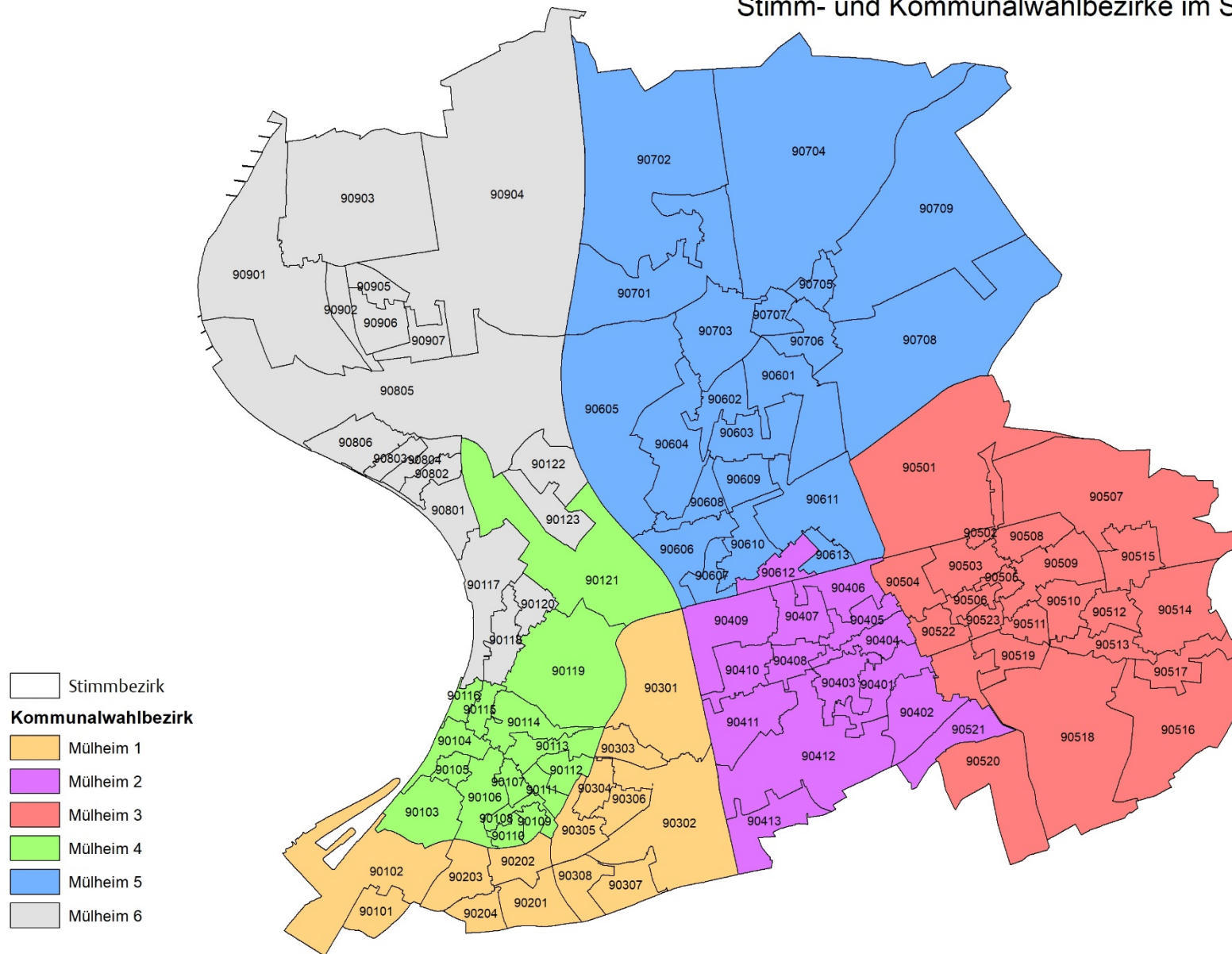
Stimm- und Kommunalwahlbezirke im Stadtbezirk 7



Stimm- und Kommunalwahlbezirke im Stadtbezirk 8



Stimm- und Kommunalwahlbezirke im Stadtbezirk 9



Kontakt/Impressum

Amt für Stadtentwicklung und Statistik
Willy-Brandt-Platz 2
50679 Köln

Telefon: 0221 / 221-21882
Fax: 0221 / 221-21900 oder 28493

E-Mail: statistik@stadt-koeln.de

Internet: <http://www.stadt-koeln.de/politik-und-verwaltung/statistik/>



Die Oberbürgermeisterin

Amt für Stadtentwicklung und Statistik
Amt für Presse- und Öffentlichkeitsarbeit

ISSN 2192 – 9726

Nachdruck (auch auszugsweise) nur mit Quellenangabe

13/15/0/03.2020