



Pressekonferenz

Verkehrsversuch Bayenthal / Marienburg

Dienstag, 16.08.2016, Stadthaus Deutz

Chronologie

Gründung des Arbeitskreises Marienburg im April 2014 mit Vertretern der IG Kölner Süden, Politikern der Bezirksvertretung Rodenkirchen und Mitarbeitern des Amtes für Straßen und Verkehrstechnik



Vorstellung der Varianten und Diskussionen in den Sitzungen des Arbeitskreises am:

08.04.2014

25.06.2014

03.12.2014 - Erarbeitung einer Konsensvariante



Erstellung der Beschlussvorlage für verkehrspolitische Beratungen und Entscheidung in den Sitzungen:

25.08.2015 Verkehrsausschuss

31.08.2015 Bezirksvertretung Rodenkirchen

22.09.2015 Verkehrsausschuss - Entscheidung



Pressekonferenz an 16.08.2016



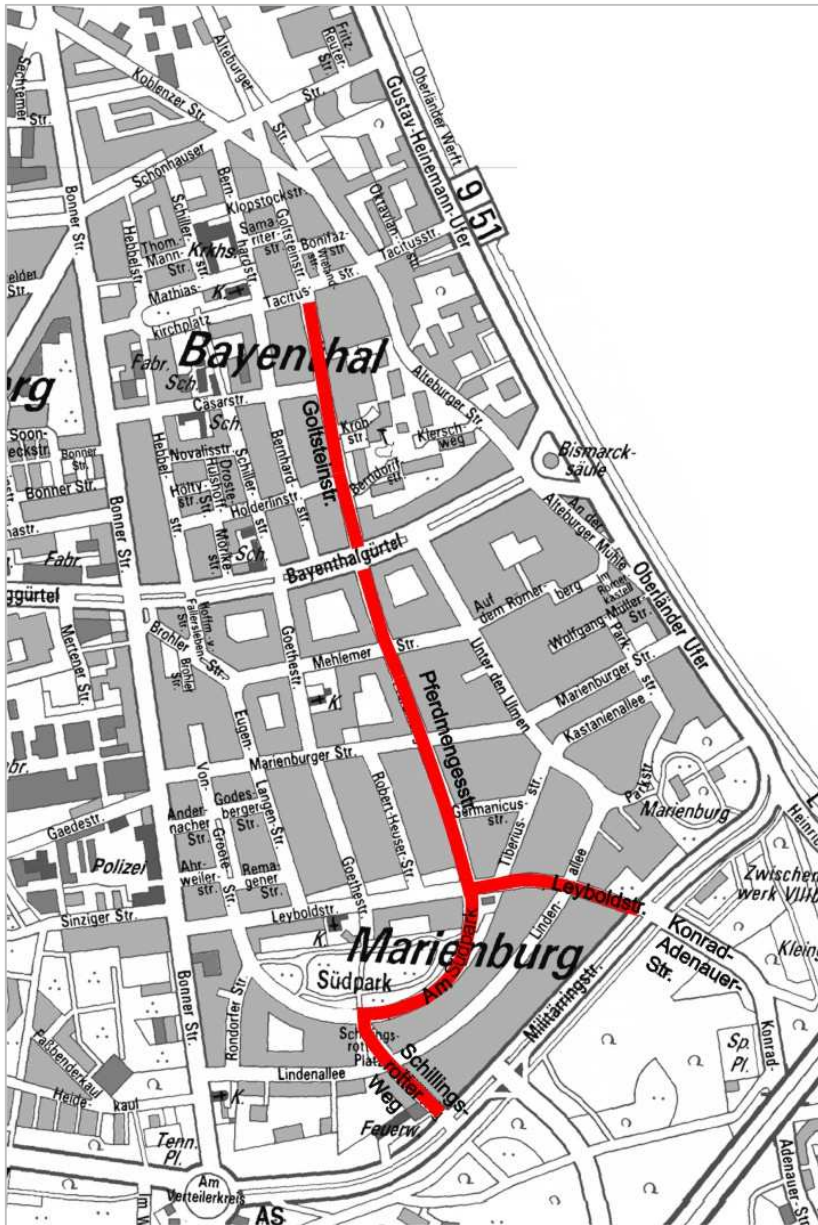
Bürgerinformation – Verteilung der Infoblätter an betroffene Haushalte , 22.08-26.08. 2016



Umsetzung der beschlossenen Maßnahmen vor Ort am 15.09.2016

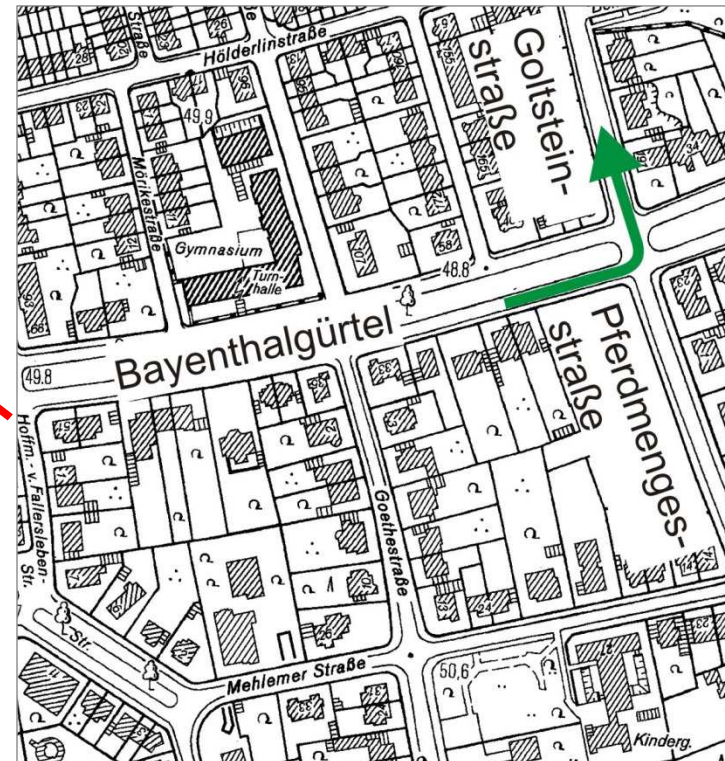
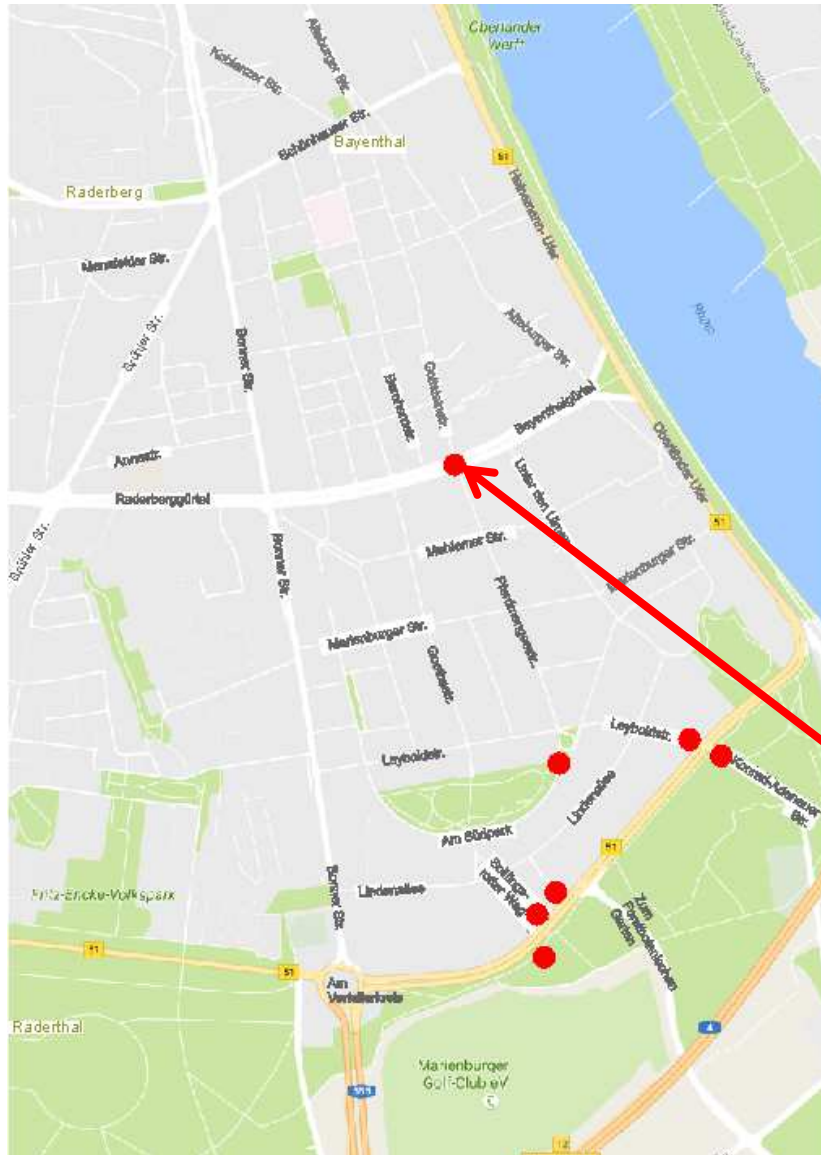
Ziele des Versuches

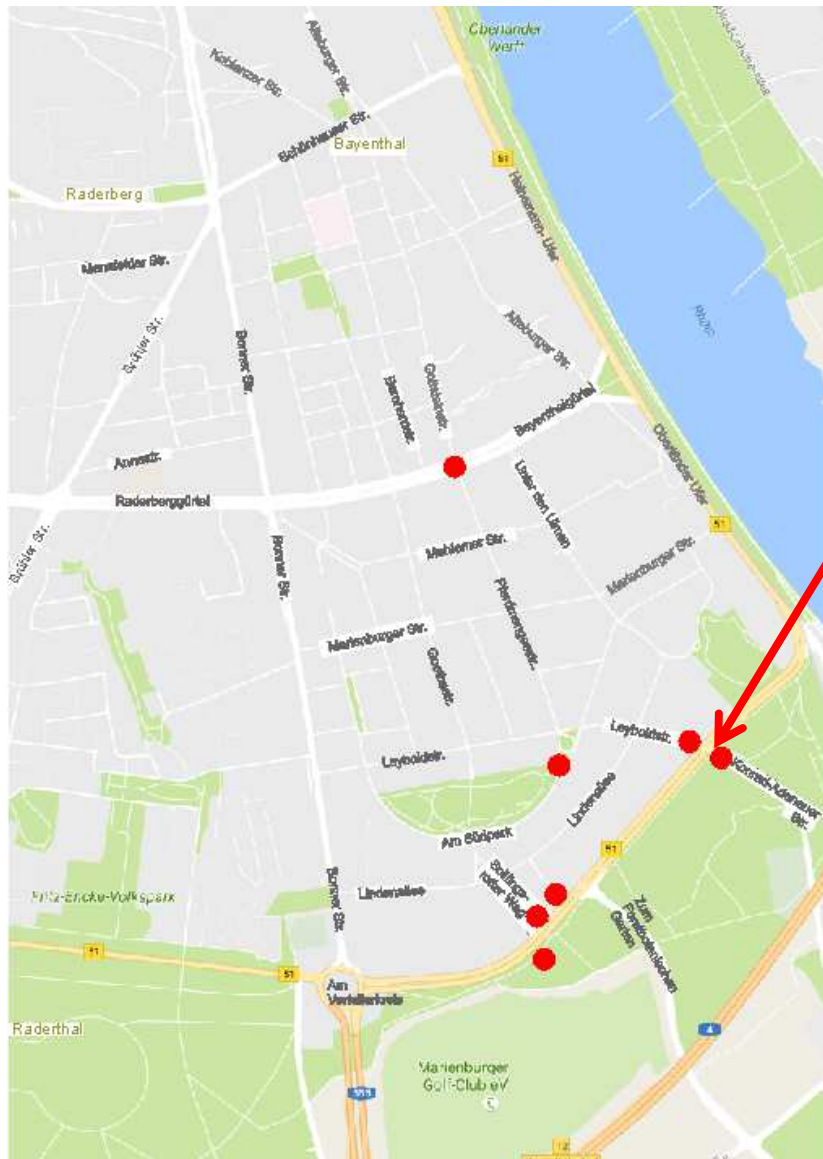
- Reduzierung der Durchgangsverkehre über die Routen Konrad-Adenauer-Straße- Leyboldstraße- Pferdmengesstraße- Goltsteinstraße und Schillingsrotter Weg- Schillingsrotter Platz- Am Südpark- Pferdmengesstraße- Goltsteinstraße
- Schutz der Bevölkerung der beiden Stadtteile vor Ausweichverkehren durch die Baumaßnahmen zur 3.Baustufe der Nord-Süd- Stadtbahn befürchtet werden,
- Verlagerung der Durchgangsverkehre auf das umgebende, übergeordnete Verkehrsnetz Bonner Straße, Schönhauser Straße, Gustav- Heinemann- Ufer und Militärring



Verkehrsberuhigung Marienburg

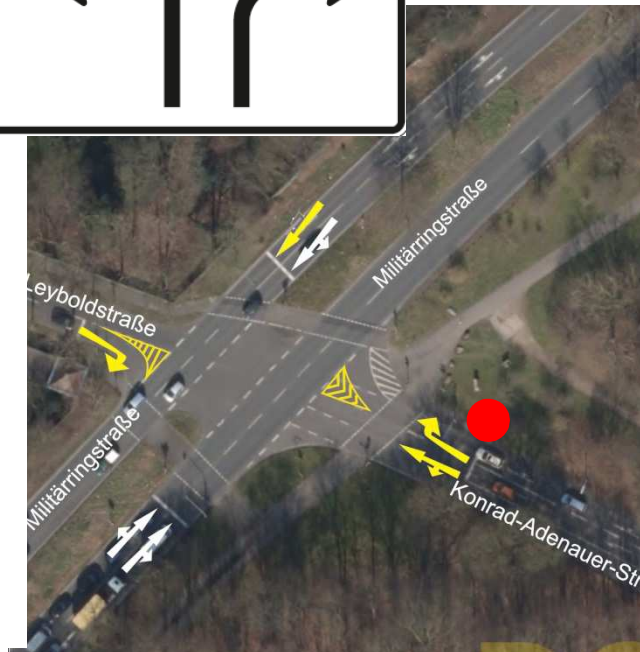
Geänderte Verkehrssituation
Bayenthalgürtel
Richtung Goltsteinstraße





Verkehrsberuhigung Marienburg

**Geänderte
Verkehrssituation
Konrad-Adenauer
Straße
Richtung
Leyboldstraße**

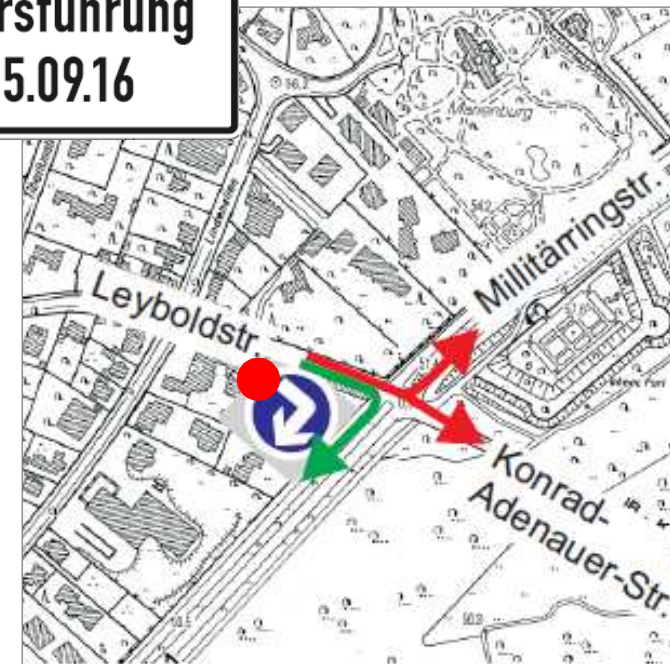
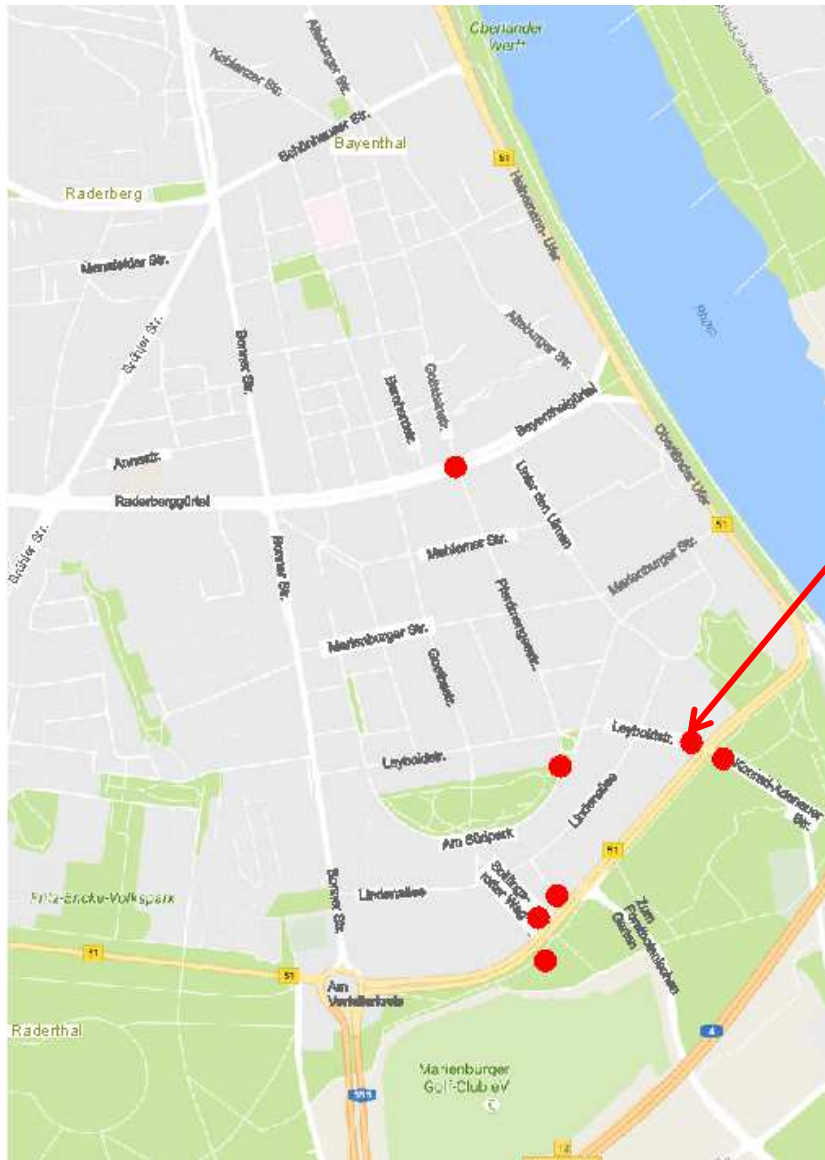


Verkehrsberuhigung Marienburg

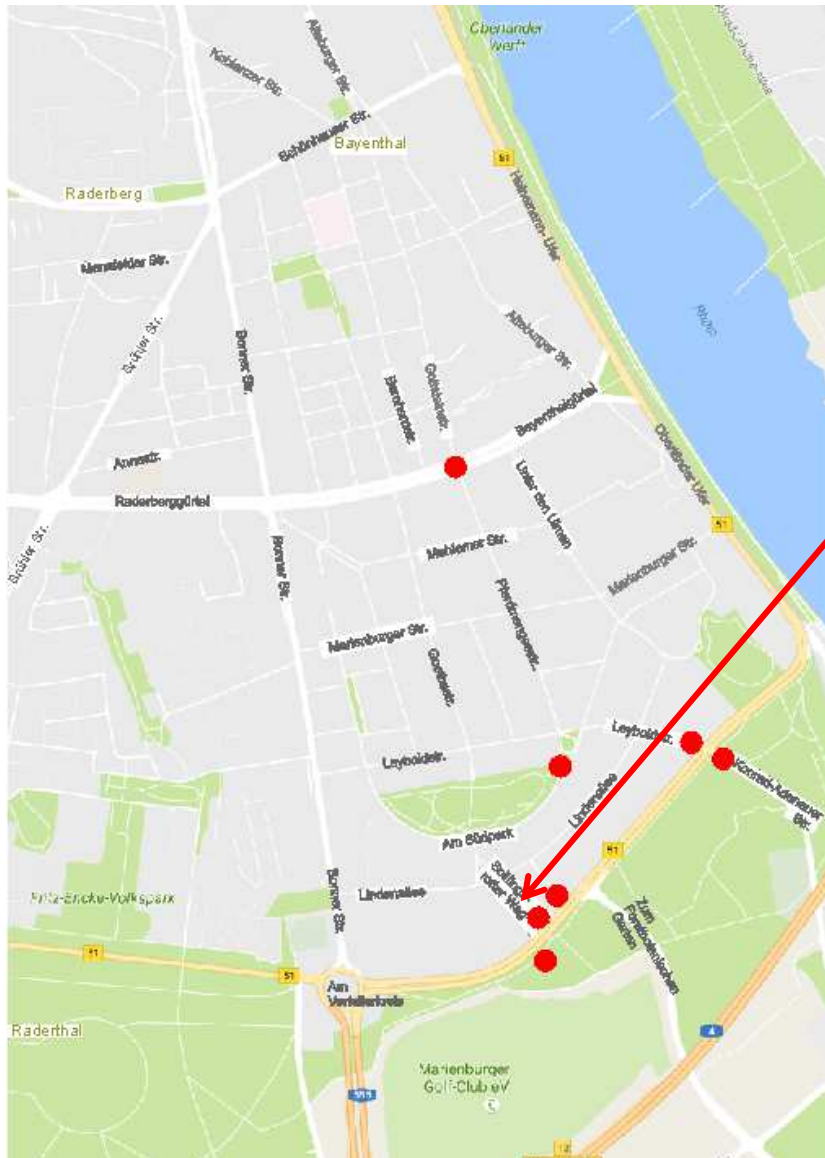
**Geänderte
Verkehrssituation
Leyboldstraße
Richtung
Millitarring**



**Geänderte
Verkehrsführung
ab 15.09.16**

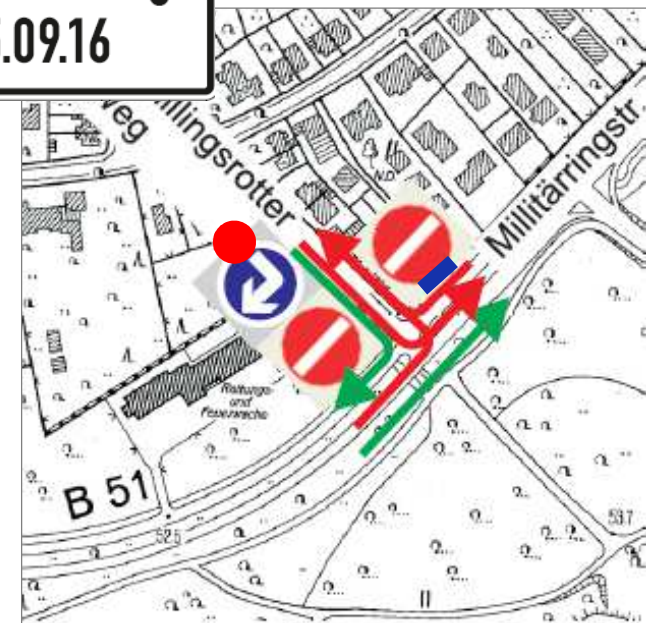


Verkehrsberuhigung Marienburg



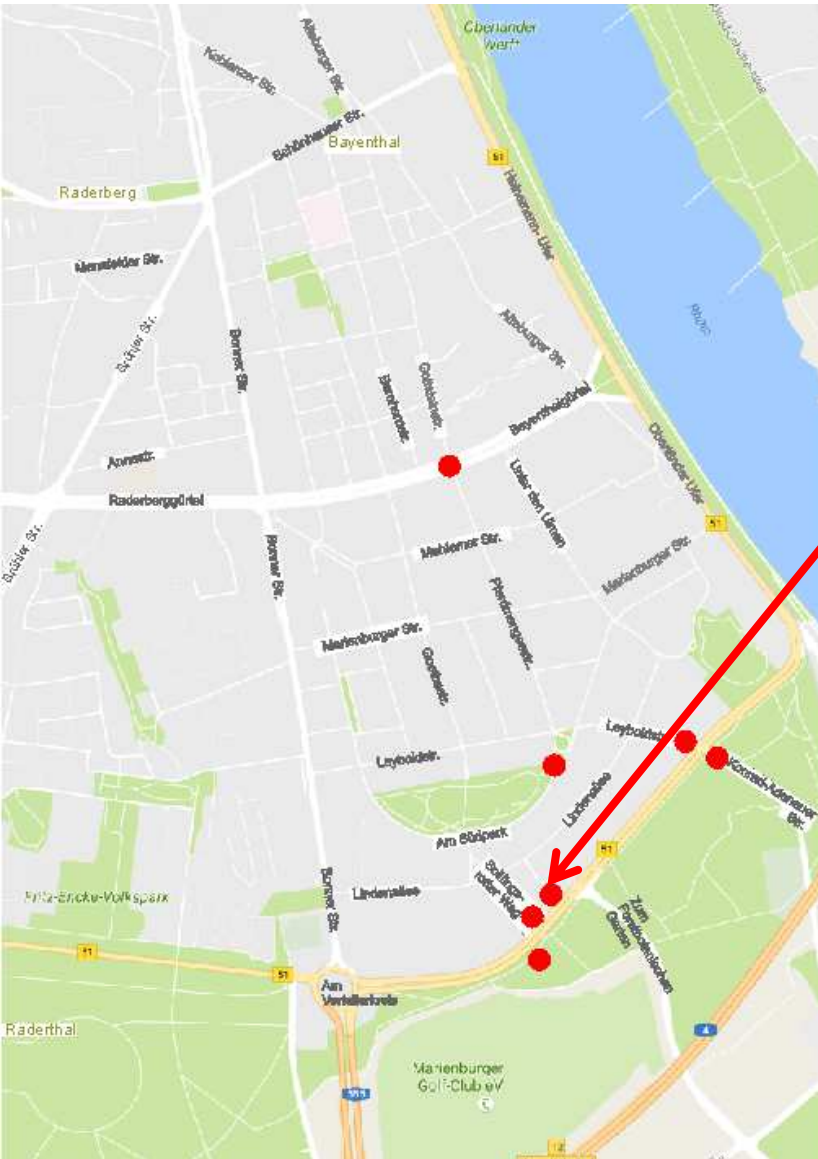
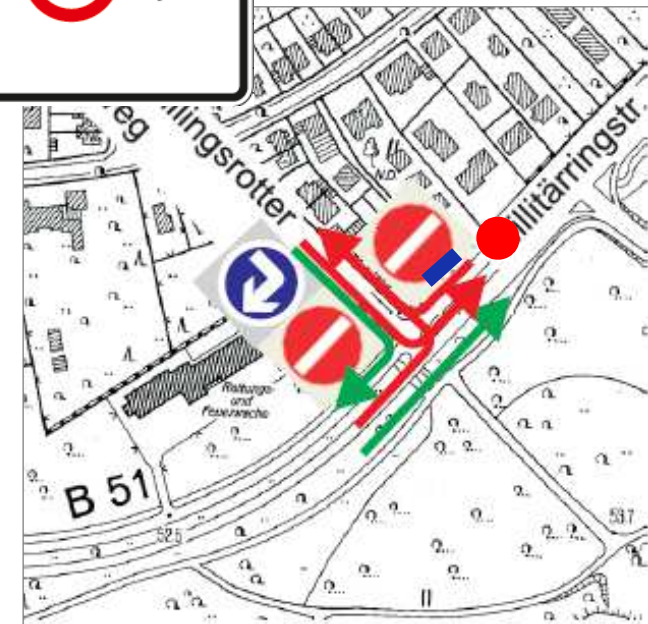
**Geänderte
Verkehrsführung
ab 15.09.16**

**Geänderte
Verkehrssituation
Schillingsrotter
Weg
Richtung
Milliterring**



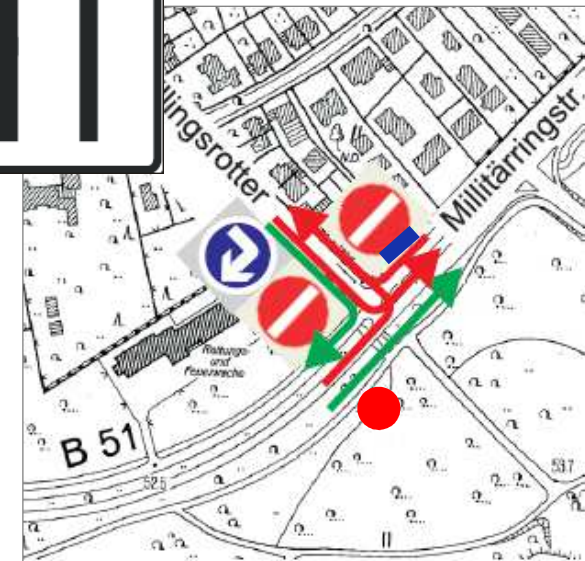
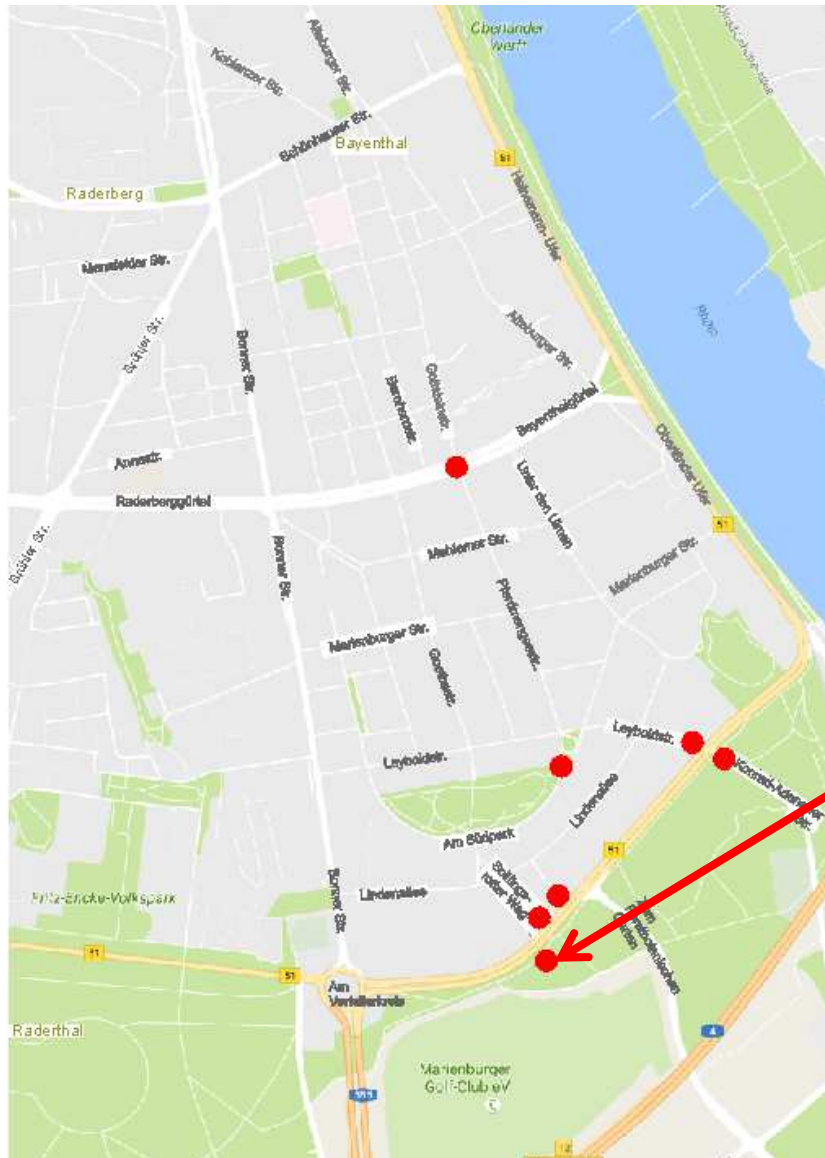
Verkehrsberuhigung Marienburg

Millitarring
Richtung
Am
Verteilerkreis



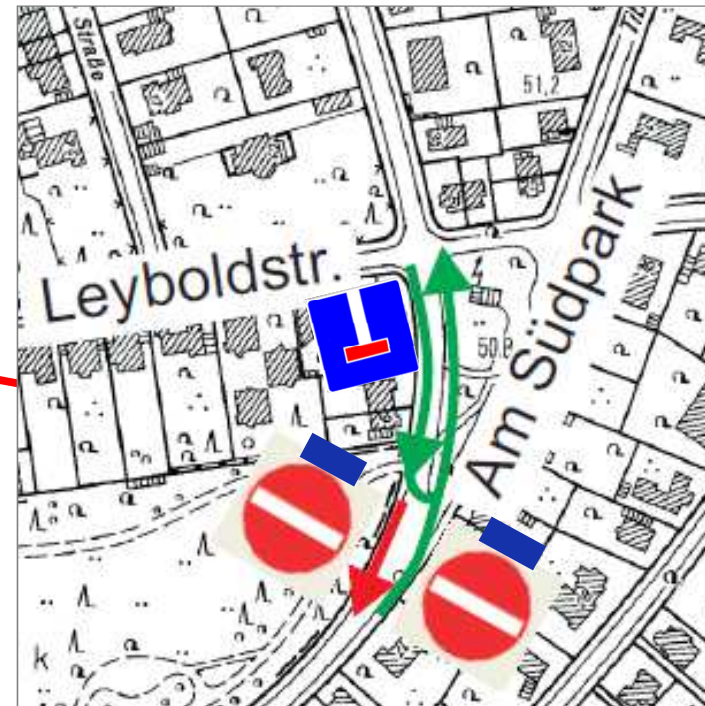
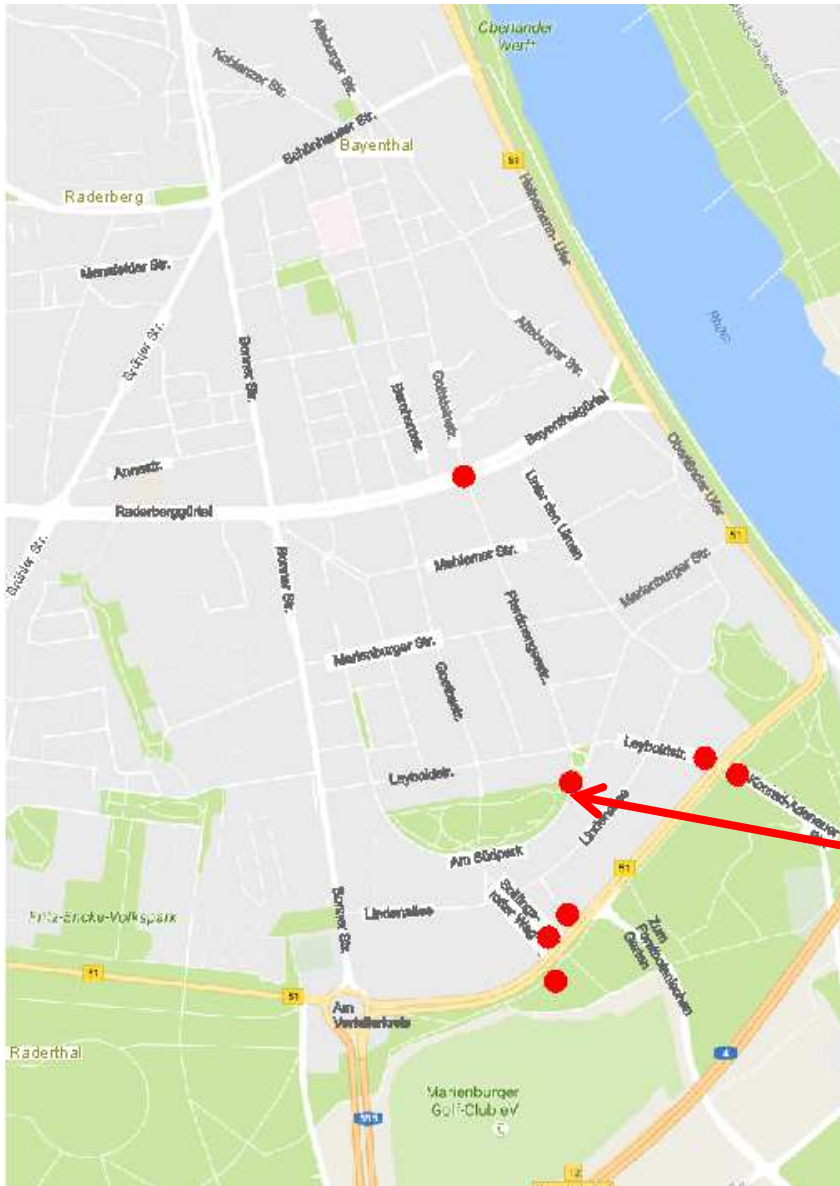
Verkehrsberuhigung Marienburg

Millitarring
Richtung
Rhein



Verkehrsberuhigung Marienburg

**Geänderte
Verkehrssituation
Am Südpark
Richtung
Schillingsrotter Weg**



Weiteres Vorgehen

- Beobachtung der Auswirkungen
- Durchführung von Verkehrszählungen
- Bei Bedarf Termin vor Ort mit Politik und Vertretern der Initiativen
- Auswertung der Anregungen und Erhebungen zum Verkehrsversuch
- Berichterstattung und gegebenenfalls Ergänzungen der Maßnahmen
- Diskussion und Entscheidung über weiteres Vorgehen vor und nach Baubeginn der 3. Baustufe der Nord-Süd Stadtbahn



Vielen Dank für Ihre Aufmerksamkeit !