



Stadt Köln



Verkehrsmanagement im Weihnachtsverkehr 2024

Patric Stieler

15. November 2024

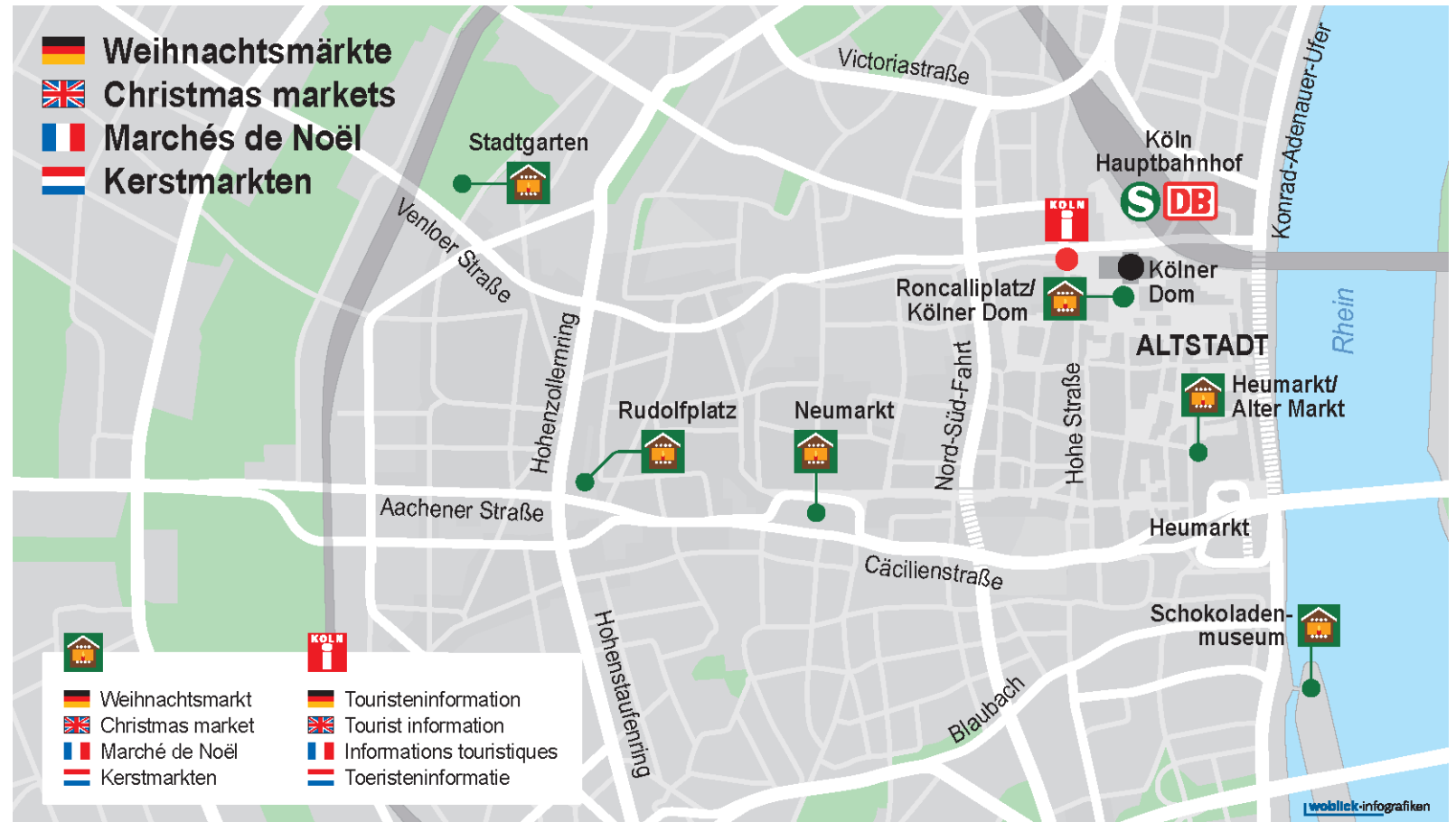


Inhaltsverzeichnis

Die Weihnachtsmärkte	4
Die Anreise	5
Die geplanten Maßnahmen	12
Die tagesaktuellen Verkehrsinformationen	20

Die Weihnachtsmärkte

- Roncalliplatz/Dom
- Neumarkt
- Heumarkt/Alter Markt
- Rudolfplatz
- Schokoladenmuseum
- Stadtgarten



Die Anreise

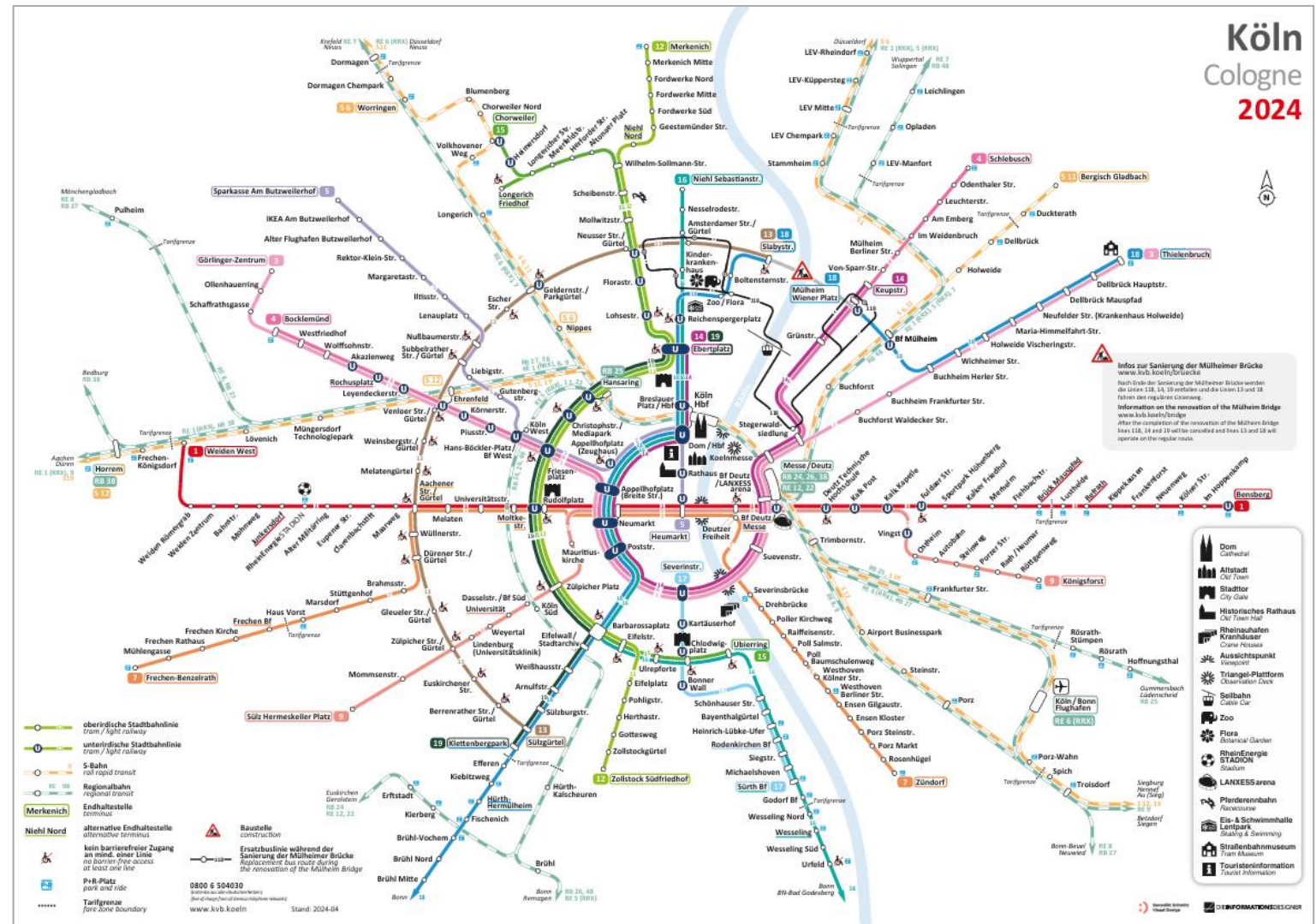
Die Anreise erfolgt

- mit den öffentlichen Verkehrsmitteln
- mit dem privaten Pkw
- mit Reisebussen aus dem In- und Ausland



Die Anreise

Die Anreise mit Stadt-, S- und Regionalbahnen

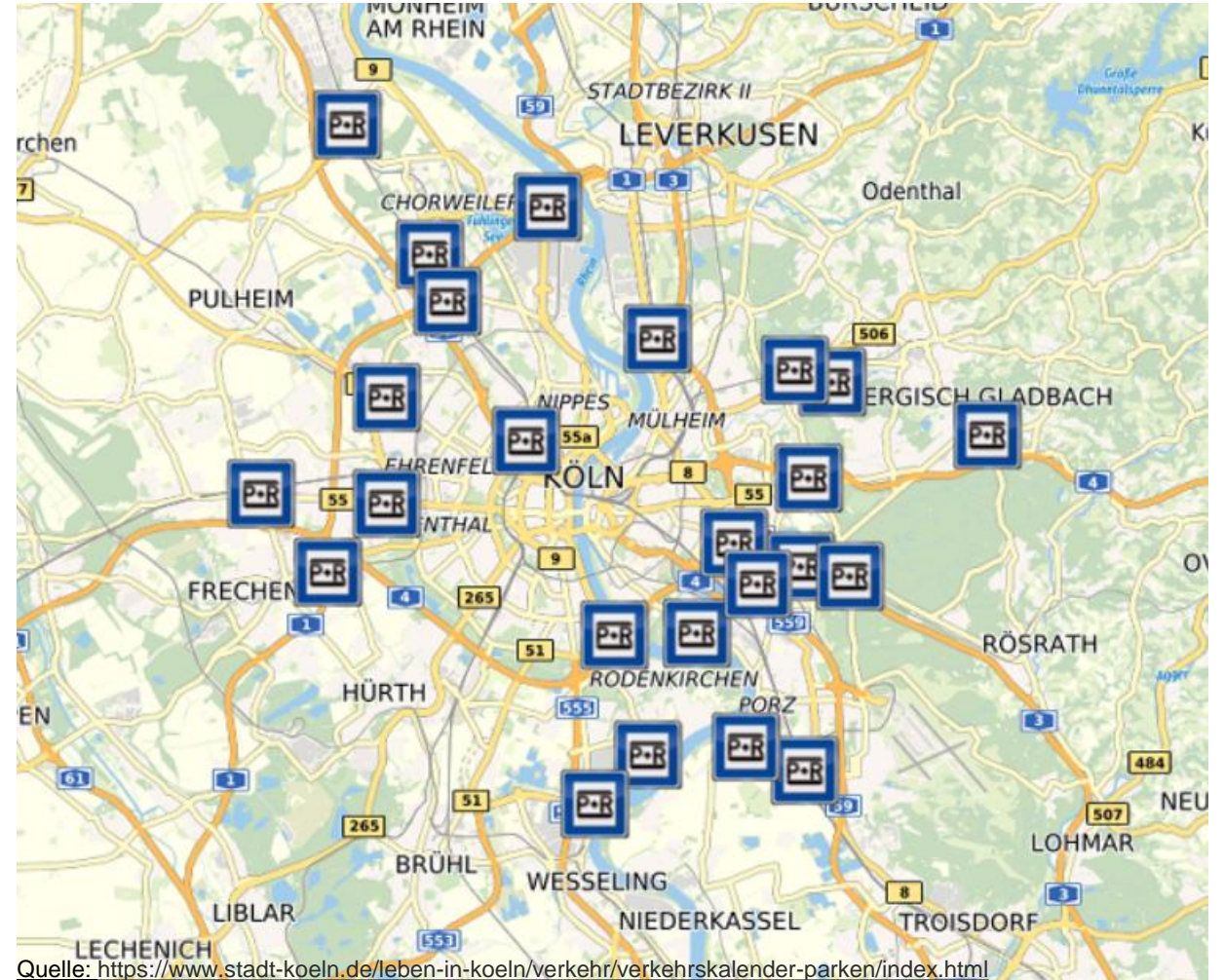


Die Anreise

Die Anreise mit dem Pkw

Rund 20.000 Parkplätze stehen auf den Park-and-Ride-Anlagen im gesamten VRS-Gebiet zur Verfügung.

Viele sind kostenlos!



Quelle: <https://www.stadt-koeln.de/leben-in-koeln/verkehr/verkehrskalender-parken/index.html>

Die Anreise

Die Anreise mit dem Pkw

An den Adventssamstagen gilt hier:

Parkticket = Gruppen-Tagesticket

- Parkhaus LANXESSarena,
- Tiefgarage Kaiser-Wilhelm-Ring und

Bis zu 5 Personen nutzen mit einem Parkticket die Busse, Stadt-, Regional- und S-Bahnen im gesamten Stadtgebiet.



Die Anreise

Die Anreise mit dem Pkw

Das Parkleitsystem erleichtert die
Parkplatzsuche!

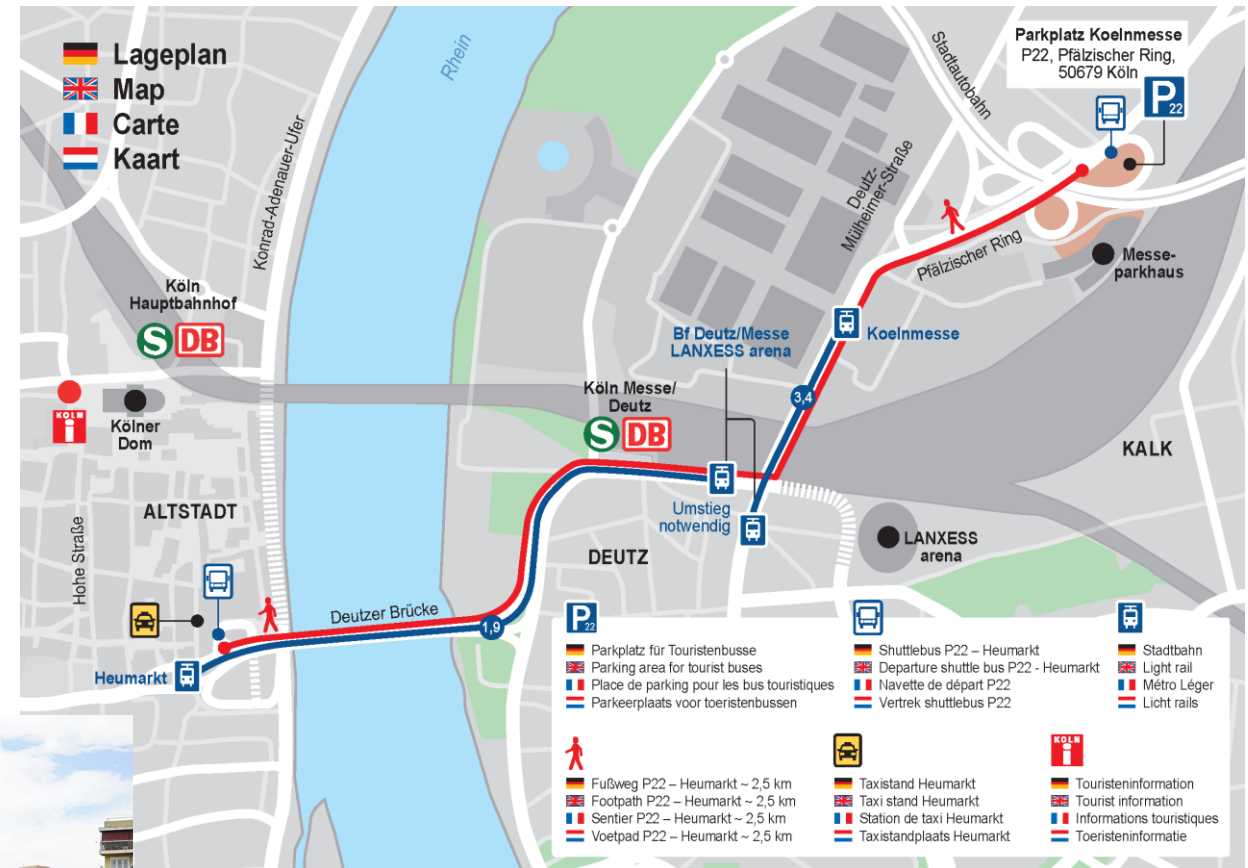


Die Anreise

Die Anreise mit dem Touristenbus und die Nutzung des Shuttle-Service

An- und Abfahrt der Reisebusse erfolgen über den zentralen **Messe-Parkplatz P22** in Deutz.

An Spitzentagen werden bis zu 200 Busse erwartet.



Die Anreise

Die Anreise mit dem Touristenbus und die Nutzung des Shuttle-Service

1. Idealerweise wird das Parkticket über das eSlot-Portal der Koelnmesse im voraus gebucht.
2. Ankunft der Reisebusse auf Messeparkplatz P22 in Deutz
3. Die Buslinie 199 der KVB (Shuttle-Bus) fährt von 10 bis 22 Uhr zwischen P22 und Heumarkt (Bussteig D).
4. Zur Verkehrslenkung der Reisebusse wird das dynamische Leitsystem der Koelnmesse aktiviert.



Die geplanten Maßnahmen

Die „baustellenfreie“ Innenstadt

Für den Zeitraum 22. November 2024 bis 4. Januar 2025 werden keine neuen Baumaßnahmen auf Hauptverkehrsstraßen oder stark frequentierten Geschäftsstraßen der Stadt Köln bewilligt und begonnen.

Für Notmaßnahmen gelten strenge Auflagen.



Die geplanten Maßnahmen

Die täglichen Sperrungen vom
28. November bis 23. Dezember 2024

Der Bushalt Gereonstraße wird gesperrt.



Die geplanten Maßnahmen

Die täglichen Sperrungen vom
28. November bis 23. Dezember 2024

Von rechtsrheinischen Seite der
Deutzer Brücke kommend, wird die
Abfahrt Markmannsgasse und damit die
Zufahrt zum Rheinufer und zum Parkhaus
Heumarkt für den Autoverkehr
von 10 bis 22 Uhr gesperrt.

Einsatzfahrzeuge, Linienbusse und Taxis
werden durchgelassen!



28.11.-23.12.2024
jew. 10-22h

Zufahrt Rheinufer u.
Parkhaus Heumarkt über
Markmannsgasse
gesperrt

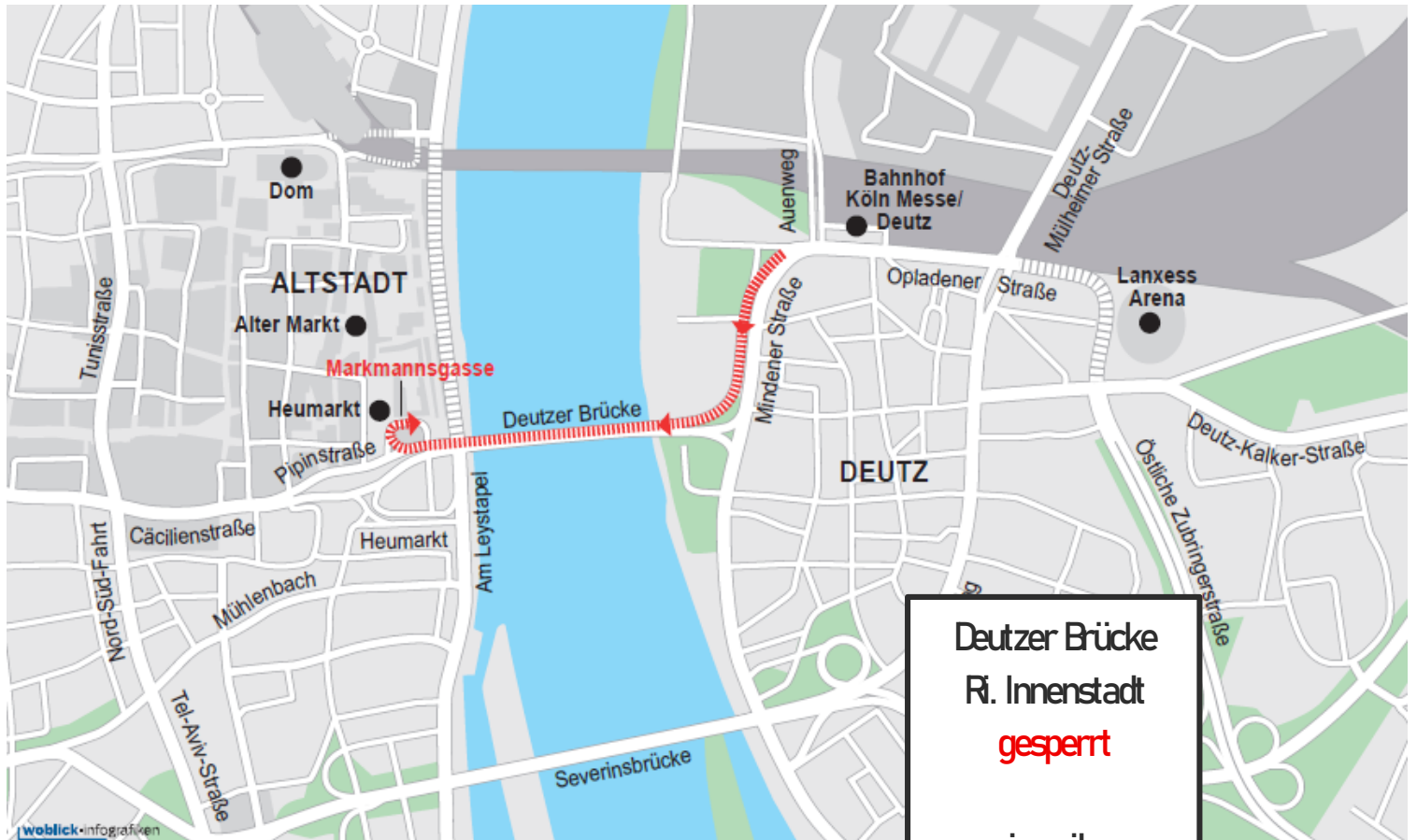
Umleitung folgen

Die geplanten Maßnahmen

Sperrung der Deutzer Brücke an Samstagen im Advent

Von 11 bis 20 Uhr ist die
Deutzer Brücke in Fahrtrichtung
Innenstadt für den Autoverkehr
gesperrt.

Einsatzfahrzeuge, Linienbusse und
Taxis werden durchgelassen!



Deutzer Brücke
Ri. Innenstadt
gesperrt

jeweils
Samstag
30.11.+07.+14.+21. Dez
jew. 11-20h

Die geplanten Maßnahmen

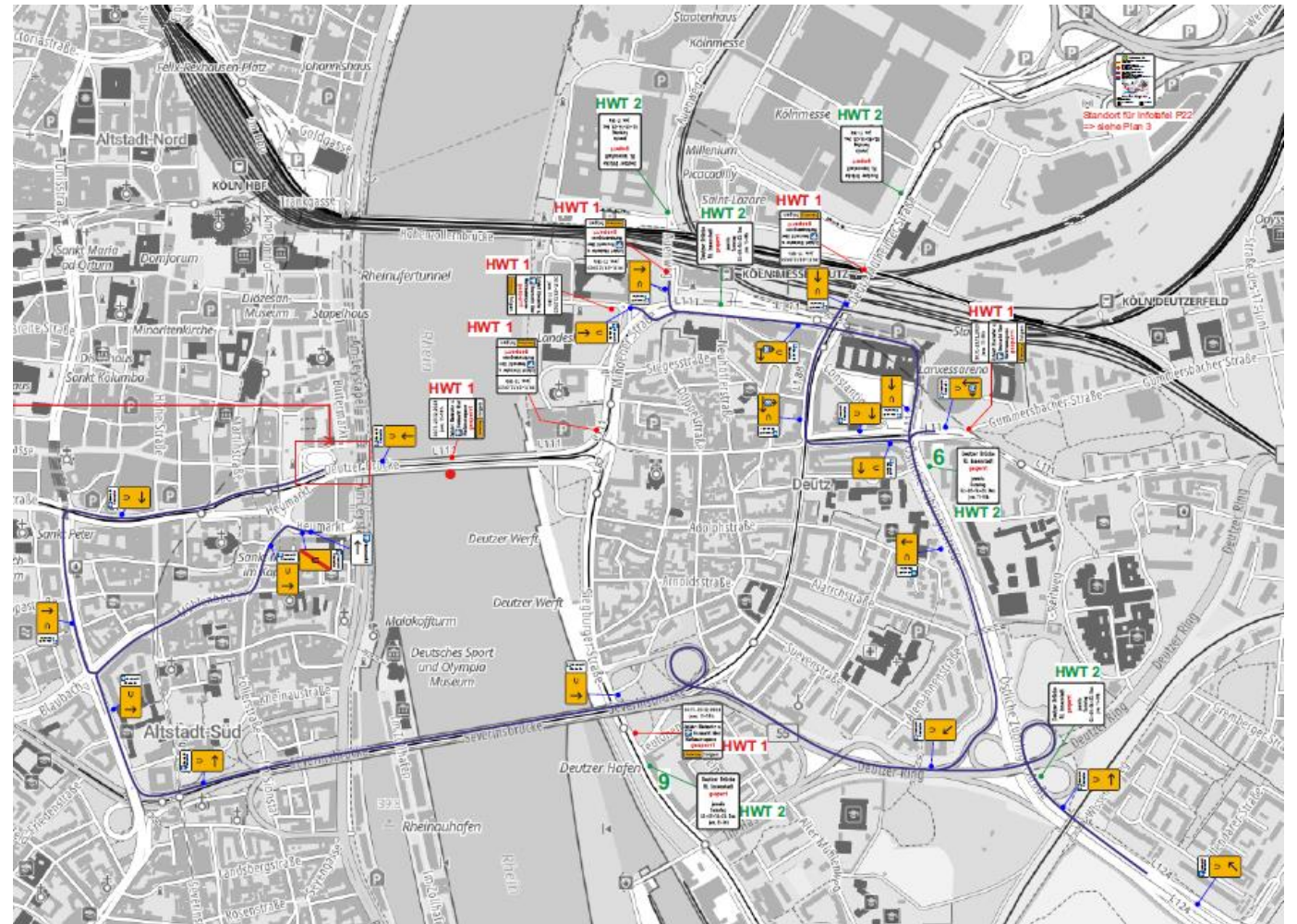
Die Umleitungsstrecken für das Fahrtziel Innenstadt/Rheinufer

- Umleitungen werden sowohl für die Sperrung der Markmannsgasse als auch für Sperrung Deutzer Brücke ausgeschildert und verlaufen über Severinsbrücke,
- Die Ampelanlagen werden auf den Umleitungsstrecken optimiert geschaltet,



Die geplanten Maßnahmen

Die Umleitungsstrecken
für das Fahrtziel Innenstadt/Rheinufer


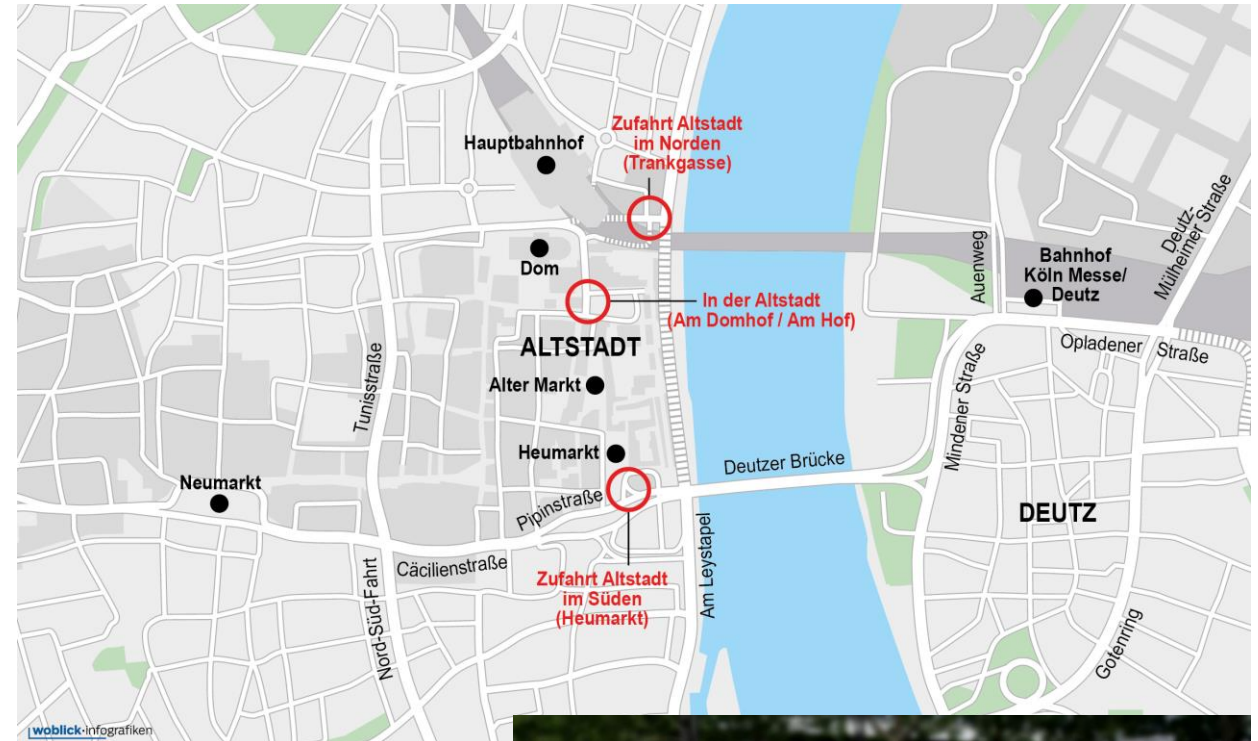


Die geplanten Maßnahmen

Der Einsatz der Verkehrswacht an den Samstagen im Advent

Die Verkehrskadetten der Verkehrswacht sind vor Ort:

- Zufahrt Altstadt im Norden (Trankgasse)
- In der Altstadt (Am Domhof/Am Hof)
- Zufahrt Altstadt im Süden (Heumarkt)



© verkehrswacht koeln.e.V.

Die tagesaktuellen Verkehrsinformationen

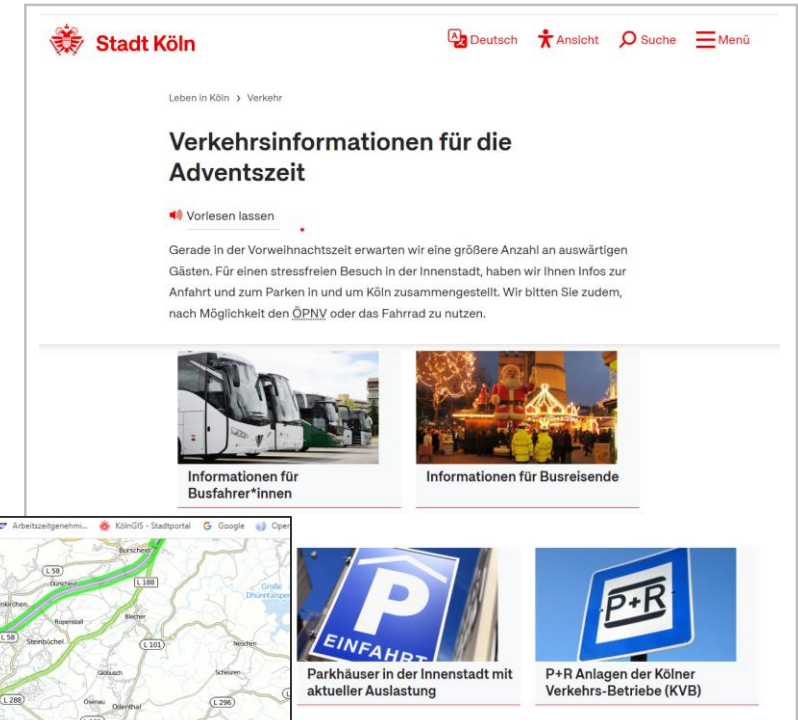
Informieren Sie sich über

- die Situation des innerstädtischen Verkehrs:

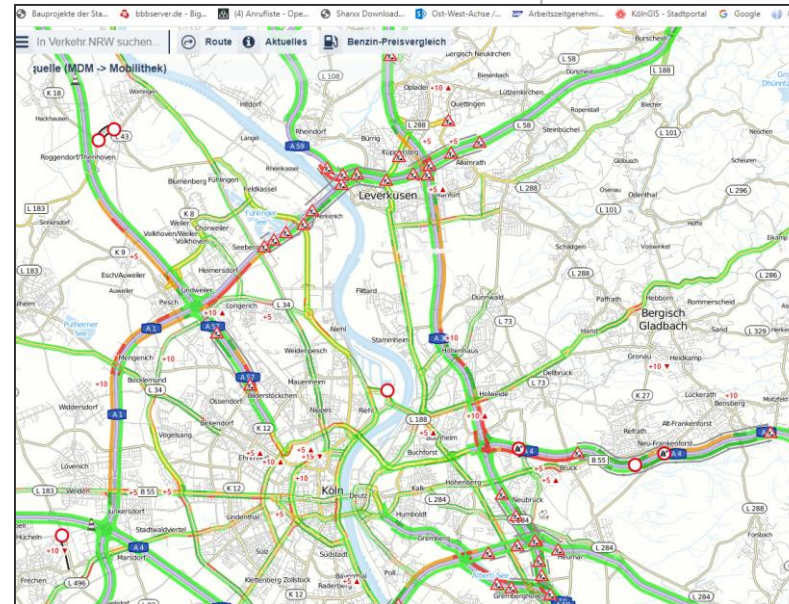
www.stadt-koeln.de/verkehrskalender

- die Situation auf den Autobahnen:

www.verkehr.nrw



The screenshot shows the 'Stadt Köln' website with a navigation bar at the top. The main heading is 'Verkehrsinformationen für die Adventszeit'. Below it, there is a text block explaining that during the Advent season, more guests are expected, and the website provides information for a stress-free visit to the city center, including parking and public transport options. There are two image thumbnails: one showing buses with the caption 'Informationen für Busfahrer*innen' and another showing a Christmas market scene with the caption 'Informationen für Busreisende'. At the bottom, there are two more image thumbnails: one showing a parking sign with the caption 'Parkhäuser in der Innenstadt mit aktueller Auslastung' and another showing a P+R sign with the caption 'P+R Anlagen der Kölner Verkehrs-Betriebe (KVB)'.





Stadt Köln



Vielen Dank für Ihre Aufmerksamkeit!