



# Amtsblatt der Stadt Köln

44. Jahrgang

G 2663

Ausgegeben am 2. August 2013

Sondernummer 31

## Inhalt

- 378 Kommunalwahl 2014 – Öffentliche Bekanntmachung über die vom Kommunalwahlausschuss der Stadt Köln beschlossene Einteilung des Wahlgebietes Köln in 45 Wahlbezirke

Seite 475

### 378 Kommunalwahl 2014 – Öffentliche Bekanntmachung über die vom Kommunalwahlausschuss der Stadt Köln beschlossene Einteilung des Wahlgebietes Köln in 45 Wahlbezirke

Der Kommunalwahlausschuss hat in seiner Sitzung am 05. Juli 2013 das Kölner Wahlgebiet in 45 Wahlbezirke zur Kommunalwahl 2014 eingeteilt.

Das Ergebnis der Beschlussfassung ergibt sich aus der nachfolgenden Beschreibung, sowie aus 45 Detailkarten.

Gemäß § 6 des Kommunalwahlgesetzes gebe ich die Abgrenzung wie folgt bekannt:

#### Wahlbezirk 1 – Altstadt Süd I

Zum Wahlbezirk 1 gehört das Gebiet zwischen: Ubierring, Karolingerring, Sachsenring, Salierring aussch. und weiter: Trierer Str. (1-27, 2-10) einschl.; aussch.: Am Pantaleonsberg; einschl. Am Weidenbach (39-43, 30-30); weiter aussch.: Weyerstr., Mauritiussteinweg, Reinoldstr., Clemensstr., Im Laach, Hahnenstr.; Neumarkt einschl.; weiter aussch.: Schildergasse, Kronengasse, Antonsgasse, Nord-Süd-Fahrt, Neuköllner Str., Blaubach, Mühlenbach, Filzengraben bis Strommitte.

#### Wahlbezirk 2 – Neustadt Süd I

Zum Wahlbezirk 2 gehört das wie folgt beschriebene Gebiet des Stadtteils Neustadt Süd: entlang der Bahntrasse in nord-westlicher Richtung grenzend an die Stadtteile Bayenthal, Raderberg, Zollstock und Sülz in gedachter Linie zu Fort V, Bahnhof Süd beide aussch.; weiter einschl.: Moselstr. (1-7, 2-36); weiter aussch.: Trierer Str., Pfälzer Str. (1-35, 30-58), Pantaleonswall, Kartäuserwall, Severinswall bis Strommitte.

#### Wahlbezirk 3 – Altstadt Süd II, Neustadt Süd II

Zum Wahlbezirk 3 gehört das einschl. zwischen Bachemer Str., Aachener Str. bis Kreuzung Universitätsstr. östlich gelegene Gebiet und das entlang der Stadtteilgrenzen Neustadt Nord und Altstadt Nord südlich gelegene Gebiet. Ausschl.: Neumarkt, Lungengasse, Baumstr., Thieboldsgasse, Griechenpforte, Rothgerberbach; einschl.: Am Weidenbach (21-37, 2-26), Am Pantaleonsberg; aussch.: Waisenhausgasse, Trierer Str. (1-27, 2-10), Salierring; einschl.: Barbarossaplatz und Pfälzer Str. (1-35, 30-58).

#### Wahlbezirk 4 – Altstadt Nord I, Neustadt Nord I

Zum Wahlbezirk 4 gehört von den Stadtteilen Altstadt Nord und Neustadt Nord das nördlich der Aachener Str., Hahnenstr., Neumarkt, Cäcilienstr. und Pipinstr. alle aussch.; Neumarkt einschl. bis Strommitte in nördlicher Richtung gelegene Gebiet. Im Norden wird das Gebiet begrenzt durch die Linie Theodor-Heuss-Ring, Ebertplatz, Eigelstein alle aussch.; Ursulastr. (1-17), Victoriast. (15-25), Kyotostr. (1, 19-27); aussch.: Am Kumpchenshof, Hansaring, Maybachstr.; einschl. Erftstr., Subbelrather Str. (1-13, 16-16) bis Innere Kanalstr.

**Wahlbezirk 5 – Altstadt Nord II, Neustadt Nord II**

Zum Wahlbezirk 5 gehört das zwischen Erftstr. ausschl. und Innere Kanalstr. einschl. gelegene Gebiet grenzend an die Stadtteile Neuehrenfeld, Nippes, Riehl bis Strommitte. Südlich bis: Theodor-Heuss-Ring, Ebertplatz, Eigelstein, Ursulaplatz, Ursulastr. (2-32), Victoriast. (2-30), Kyotostr. (gerade Haus-Nr.), Am Kumpchenshof bis Hansaring alle Haus-Nrn. einschl.

**Wahlbezirk 6 – Altstadt Süd III, Deutz**

Zum Wahlbezirk 6 gehört das Gebiet der Altstadt Süd zwischen Heumarkt ausschl., Pipinstr., Cäcilienstr. (1-7), Neuköllner Str., Blaubach (alle einschl.); ausschl.: Waidmarkt; einschl.: Mühlenbach, Filzengraben bis Strommitte und der Stadtteil Deutz.

**Wahlbezirk 7 – Poll, Westhoven, Ensen**

Zum Wahlbezirk 7 gehören die Stadtteile Poll, Westhoven und Ensen.

**Wahlbezirk 8 – Gremberghoven, Eil, Porz I, Finkenberg**

Zum Wahlbezirk 8 gehören die Stadtteile Gremberghoven, Eil und Finkenberg sowie das östlich der Bundesbahnlinie Köln-Troisdorf gelegene Gebiet (einschließlich Kaiserstraße) des Stadtteils Porz.

**Wahlbezirk 9 – Urbach, Elsdorf, Grengel**

Zum Wahlbezirk 9 gehören die Stadtteile Urbach, Elsdorf und Grengel.

**Wahlbezirk 10 – Wahnheide, Wahn, Lind, Libur**

Zum Wahlbezirk 10 gehören die Stadtteile Wahnheide, Wahn, Lind und Libur.

**Wahlbezirk 11 – Porz II, Zündorf, Langel**

Zum Wahlbezirk 11 gehören die Stadtteile Langel und Zündorf sowie das Gebiet des Stadtteils Porz, soweit nicht zum Wahlbezirk 8 gehörend.

**Wahlbezirk 12 – Bayenthal, Marienburg, Raderthal, Rodenkirchen I**

Zum Wahlbezirk 12 gehören die Stadtteile Bayenthal, Marienburg, Raderthal, und das Stadtteilgebiet Rodenkirchen nördlich der Campingplätze (ausschl.), Uferstr. 10 – 40, 11 – 41 (einschl.), Roon-, Bismarck-, Moltke-, Lessing-, Grimmelhäuserstr. (alle ausschl.), Mettfelder Str. (einschl.), Weißer Str. (Haus-Nr. 1 – 15, 2 – 10), Gudrunstr. (einschl.), Nibelungenweg (ausschl.), Maternusplatz (einschl.), Maternusstr. (einschl.), Brückenstr. (einschl.), Etruskerstr. (einschl.), An den vier Linden (einschl.), Industriestr. (einschl.), Emil-Hoffmann-Str., Am Neuen Forst, Bonner Landstr. (alle ausschl.) bis nördliche Stadtteilgrenze.

**Wahlbezirk 13 – Raderberg, Zollstock**

Zum Wahlbezirk 13 gehören die Stadtteile Raderberg und Zollstock.

**Wahlbezirk 14 – Rodenkirchen II, Weiß, Sürth**

Zum Wahlbezirk 14 gehören Teile vom Stadtteil Rodenkirchen, soweit nicht zum Wahlbezirk 12 gehörend und die Stadtteile Weiß und Sürth.

**Wahlbezirk 15 – Rondorf, Hahnwald, Godorf, Immendorf, Meschenich**

Zum Wahlbezirk 15 gehören die Stadtteile Rondorf, Hahnwald, Godorf, Immendorf und Meschenich.

**Wahlbezirk 16 – Klettenberg, Sülz I**

Zum Wahlbezirk 16 gehören der Stadtteil Klettenberg und das wie folgt beschriebene Gebiet des Stadtteils Sülz: Gottesweg (einschl.) – von Stadtgrenze Zollstock bis Luxemburger Straße, Sülzburgstraße (ausschl.) – von Luxemburger Straße bis Berrenrather Straße, Berrenrather Straße (einschl.) – von Sülzburgstraße bis Universitätsstraße, Universitätsstraße (einschl.) – von Berrenrather Straße bis Zülpicher Straße, Zülpicher Straße (einschl.) – von Universitätsstraße bis Stadtteilgrenze Neustadt Süd.

**Wahlbezirk 17 – Sülz II**

Zum Wahlbezirk 17 gehört der Stadtteil Sülz, soweit nicht zum Wahlbezirk 16 gehörend.

**Wahlbezirk 18 – Lindenthal I**

Zum Wahlbezirk 18 gehört das wie folgt beschriebene Gebiet des Stadtteils Lindenthal: Dürener Straße (einschl.) – von Stadtteilgrenze Neustadt Süd bis Klosterstraße, Klosterstraße (ausschl.) – von Dürener Straße bis Wüllnerstraße, Wüllnerstraße (einschl.) – von Klosterstraße bis Landgrafenstraße, Landgrafenstraße (einschl.) – von Wüllnerstraße bis Rautenstrauchstraße, Rautenstrauchstraße (ausschl.) – von Landgrafenstraße bis Fürst-Pückler-Straße, Fürst-Pückler-Straße (einschl.) bis Stadtteilgrenze Braunsfeld, weiter entlang der Stadtteilgrenze in westlicher Richtung bis zur Stadtteilgrenze Junkersdorf, entlang der Stadtteilgrenze zu Junkersdorf in südlicher Richtung bis zur Stadtteilgrenze Sülz.

**Wahlbezirk 19 – Lindenthal II, Braunsfeld, Müngersdorf I**

Zum Wahlbezirk 19 gehören der Stadtteil Lindenthal, soweit nicht zum Wahlbezirk 18 gehörend, der Stadtteil Braunsfeld und der wie folgt beschriebene Teil von Müngersdorf: Aachener Straße (ausschl.) – von Stadtteilgrenze Braunsfeld bis Lövenicher Weg, Lövenicher Weg (einschl.) – von Aachener Straße bis Belvederestraße, Belvederestraße (ausschl.) – von Lövenicher Weg bis Wendelinstraße/Alter Militärring, Alter Militärring (ausschl.) – von Wendelinstraße (einschl.) bis Stadtteilgrenze Vogelsang.

**Wahlbezirk 20 – Müngersdorf II, Junkersdorf, Weiden I**

Zum Wahlbezirk 20 gehören der Stadtteil Müngersdorf, soweit nicht zum Wahlbezirk 19 gehörend, der Stadtteil Junkersdorf und der wie folgt beschriebene Teil von Weiden: Bahnstraße (einschl.) von Stadtteilgrenze Lövenich, Schillerstr. (ausschl.), Arndtstr. (einschl.), Hans-Willy-Mertens-Str. (ausschl.), Lönsstr. (einschl.). Über die Aachener Str., Bunsauer Str. (ausschl.), Danziger Str. (einschl.), Königsberger Str. (einschl.) nördlicher Teil der Ostlandstr. ab Königsberger Str. (einschl.), Breslauer Str. (einschl.), Bistritzer Str. (einschl.), einschließlich dem südlichen Teil der Leipziger Str., Kronstädter Str. (einschl.) bis zur Autobahn A1.

**Wahlbezirk 21 – Weiden II, Lövenich, Widdersdorf**

Zum Wahlbezirk 21 gehört der Stadtteil Weiden, soweit nicht zum Wahlbezirk 20 gehörend und die Stadtteile Lövenich und Widdersdorf.

**Wahlbezirk 22 – Ehrenfeld I, Neuehrenfeld I**

Zum Wahlbezirk 22 gehört das wie folgt beschriebene Gebiet der Stadtteile Ehrenfeld und Neuehrenfeld: Westlich der Stadtteilgrenzen von Neustadt Nord, nördlich von Lindenthal, Braunsfeld, östlich von Müngersdorf entlang der Bahntrasse in östlicher Richtung bis Herbrandstr. ausschl.; einschl.: Lessingstr., Venloer Str. zwischen Lessingstr. und Innere Kanalstr.,



Subbelrather Str. zwischen Schlösser Str. aussch. bis Innere Kanalstr.; aussch. das Gebiet zwischen Gutenbergstr. (73-109, 102-130), Fritz-Figge-Str., Herkulesstr. (27-111, 38-76) und Stadtteilgrenze Neustadt Nord.

#### **Wahlbezirk 23 – Ehrenfeld II, Neuehrenfeld II**

Zum Wahlbezirk 23 gehört vom Stadtteil Neuehrenfeld das Gebiet nordwestlich der Inneren Kanalstr. einschl.: Herkulesstr. (27-111, 38-76), Fritz-Figge-Str., Gutenbergstr. (73-109, 102-130) in nordwestlicher Richtung aussch. Subbelrather Str. und vom anschließenden Stadtteil Ehrenfeld das Gebiet einschl.: Subbelrather Str. (303-409, 300-436), Marienstr. (71-115, 90-122), Alpenstr. (29-37, 26-34); aussch.: Hackländer Str. in nördlicher Richtung das weitere Gebiet des Stadtteils Neuehrenfeld angrenzend an die Stadtteile Ossendorf, Bilderstöckchen, Nippes und Neustadt Nord.

#### **Wahlbezirk 24 – Ehrenfeld III, Bickendorf I, Ossendorf**

Zum Wahlbezirk 24 gehört von den Stadtteilen Ehrenfeld und Bickendorf das nördlich der Bahntrasse gelegene Gebiet zwischen Maarweg, Venloer Str. und Herbrandstr. einschl.; aussch.: Lessingstr. bis Subbelrather Str.; einschl.: Hackländerstr., Leyendeckerstr.; aussch.: Marienstr. (123-163, 124-134); einschl. ab Subbelrather Str. (Haus Nr. 433/450) stadtauswärts. Ab Ecke Maarweg/Venloer Str. stadtauswärts Venloer Str. aussch. bis Häuschensweg einschl.; weiter einschl.: Venloer Str. bis Stadtteilgrenze Vogelsang, Laubingerweg, Akazienweg (1-161, 2-82), Erlenweg; Mühlenweg aussch., die sich anschließenden Stadtteilgebiete von Ossendorf. Daran anschließend vom Gebiet Ehrenfeld die Äußere Kanalstr. (1-87, 2-144) einschl.

#### **Wahlbezirk 25 – Bickendorf II, Vogelsang, Bocklemünd/Mengenich**

Zum Wahlbezirk 25 gehört vom Stadtteil Bickendorf das nördlich der Bahntrasse, westlich des Maarwegs aussch., südlich der Venloer Str. (569-749a, 624-704) einschl. gelegene Gebiet, weiter eine gedachte Linie zum Stadtteil Vogelsang. Die Stadtteile Vogelsang und Bocklemünd/Mengenich grenzend an den Stadtteil Ossendorf. Außerdem das zwischen Ossendorf und Vogelsang liegende Gebiet von Bickendorf umgrenzt von Mühlenweg, Westendstr., Venloer Str. alle einschl. und der Bahntrasse.

#### **Wahlbezirk 26 – Seeberg, Heimersdorf, Volkhoven/Weiler**

Zum Wahlbezirk 26 gehören die Stadtteile Seeberg, Heimersdorf und Volkhoven/Weiler.

#### **Wahlbezirk 27 – Chorweiler, Blumenberg**

Zum Wahlbezirk 27 gehören die Stadtteile Chorweiler und Blumenberg.

#### **Wahlbezirk 28 – Lindweiler, Pesch, Esch/Auweiler**

Zum Wahlbezirk 28 gehören die Stadtteile Lindweiler, Pesch und Esch/Auweiler.

#### **Wahlbezirk 29 – Merkenich, Fühlingen, Roggendorf/Thenhoven, Worringen**

Zum Wahlbezirk 29 gehören die Stadtteile Merkenich, Fühlingen, Roggendorf/Thenhoven und Worringen.

#### **Wahlbezirk 30 – Niehl I, Longerich,**

Zum Wahlbezirk 30 gehören der Stadtteil Longerich und vom Stadtteil Niehl I das wie folgt beschriebene nördliche Gebiet: Industriestraße einschl., von Stadtteilgrenze Weidenpesch/

Sebastianstraße bis Amsterdamer Straße, gedachte Linie von Amsterdamer Straße/Industriestraße bis Strommitte, Strommitte in nördlicher Richtung bis Stadtteilgrenze Merkenich.

#### **Wahlbezirk 31 – Mauenheim, Bilderstöckchen**

Zum Wahlbezirk 31 gehören die Stadtteile Mauenheim und Bilderstöckchen.

#### **Wahlbezirk 32 – Nippes I**

Zum Wahlbezirk 32 gehört das wie folgt beschriebene Gebiet des Stadtteils Nippes: Niehler Straße einschl., von Stadtteilgrenze Niehl bis Kuenstraße, Kuenstraße aussch., Niehler Straße bis Neusser Straße, Neusser Straße aussch., Kuenstraße bis Stadtteilgrenze Neustadt Nord.

#### **Wahlbezirk 33 – Nippes II, Riehl, Niehl II**

Zum Wahlbezirk 33 gehören der Stadtteil Nippes, soweit nicht dem Wahlbezirk 32 zugeordnet, der Stadtteil Riehl und vom Stadtteil Niehl das wie folgt beschriebene Gebiet: Niehler Straße einschl., von Stadtteilgrenze Nippes/Niehler Gürtel bis Friedrich-Karl-Straße, Friedrich-Karl-Straße aussch., Niehler Straße bis Duisburger Straße, Friedrich-Karl-Straße einschl., Duisburger Straße bis Amsterdamer Straße, Friedrich-Karl-Straße aussch., Amsterdamer Straße bis Boltensterstraße/Am Niehler Hafen, Am Niehler Hafen aussch., Friedrich-Karl-Straße bis Stadtteilgrenze Riehl.

#### **Wahlbezirk 34 – Niehl III, Weidenpesch**

Zum Wahlbezirk 34 gehören der Stadtteil Niehl, soweit nicht zu den Wahlbezirken 30 und 33 gehörend und der Stadtteil Weidenpesch.

#### **Wahlbezirk 35 – Mülheim I, Buchforst, Buchheim**

Zum Wahlbezirk 35 gehören die Stadtteile Buchforst, Buchheim und die Stegerwaldsiedlung des Stadtteils Mülheim zwischen Pfälzischer Ring (100-102) einschl.; Sporthallenweg aussch., Sachsenbergstr. einschl. bis Strommitte. In nördlicher Richtung Mülheimer Hafen einschl., Auenweg (173-175) einschl., in gedachter Linie Richtung Pfälzischer Ring.

#### **Wahlbezirk 36 – Mülheim II**

Zum Wahlbezirk 36 gehört vom Stadtteil Mülheim das Gebiet zwischen Auenweg (173-175) aussch., Strommitte nordwärts bis einschl.: Uferstr., Mülheimer Freiheit, Keupstr., Clevischer Ring (1-117, 2-122), Berliner Str. (1-229, 2-232); aussch.: Hacketäuerstr., Tiefentalstr.; einschl.: Bredemeyerstr., Rixdorfer Str., Schönrather Str. (1-7), Im Winkel, Manforter Str. entlang der Düsseldorfer Str. bis an die Stadtteilgrenze Stammheim. Dann weiter entlang der Bahntrasse in südlicher Richtung bis zur Von-Galen-Str. aussch., Gut Neurath einschl., entlang der BAB in südlicher Richtung bis an die Stadtteilgrenzen von Buchforst und Buchheim entlang der Bahntrasse weiter in gedachter westlicher Linie Richtung Auenweg.

#### **Wahlbezirk 37 – Mülheim III, Stammheim, Flittard**

Zum Wahlbezirk 37 gehören vom Stadtteil Mülheim das Gebiet nördlich der Uferstr. und Mülheimer Freiheit aussch.; einschl.: Dünnwalder Str., Clevischer Ring, Hacketäuer Str., Tiefental Str.; aussch.: Schönrather Str. (1-7), Im Winkel, Manforter Str., Düsseldorfer Str., entlang der Stadtteilgrenze zu Stammheim. Entlang der Bahntrasse in südlicher Richtung einschl.: Höhenhauser Ring, Von-Galen-Str., Schönrather Str. (167a - 171), entlang des Autobahnzubringers, die BAB in nördlicher Richtung bis zur Stadtteilgrenze Stammheim. Des weiteren die Stadtteile Stammheim und Flittard.

### Wahlbezirk 38 – Dünnwald, Höhenhaus

Zum Wahlbezirk 38 gehören die Stadtteile Dünnwald und Höhenhaus.

### Wahlbezirk 39 – Dellbrück

Zum Wahlbezirk 39 gehört der Stadtteil Dellbrück.

### Wahlbezirk 40 – Holweide

Zum Wahlbezirk 40 gehört der Stadtteil Holweide.

### Wahlbezirk 41 – Brück, Rath/Heumar

Zum Wahlbezirk 41 gehören die Stadtteile Rath/Heumar und Brück.

### Wahlbezirk 42 – Humboldt/Gremberg I, Kalk

Zum Wahlbezirk 42 gehören der Stadtteil Kalk und vom Stadtteil Humboldt/Gremberg der wie folgt beschriebene Teil: Gremberger Straße (ausschl.) – von Stadtteilgrenze Deutz bis

Taunusstraße, Taunusstraße (ausschl.) – von Gremberger Straße bis Wattstraße, Wattstraße (einschl.) – von Taunusstraße bis Rolshover Straße, Rolshover Straße (einschl.) – von Wattstraße bis Stadtteilgrenze Kalk.

### Wahlbezirk 43 – Humboldt/Gremberg II, Vingst

Zum Wahlbezirk 43 gehören die Stadtteile Vingst und Humboldt/Gremberg, soweit nicht zum Wahlbezirk 36 gehörend.

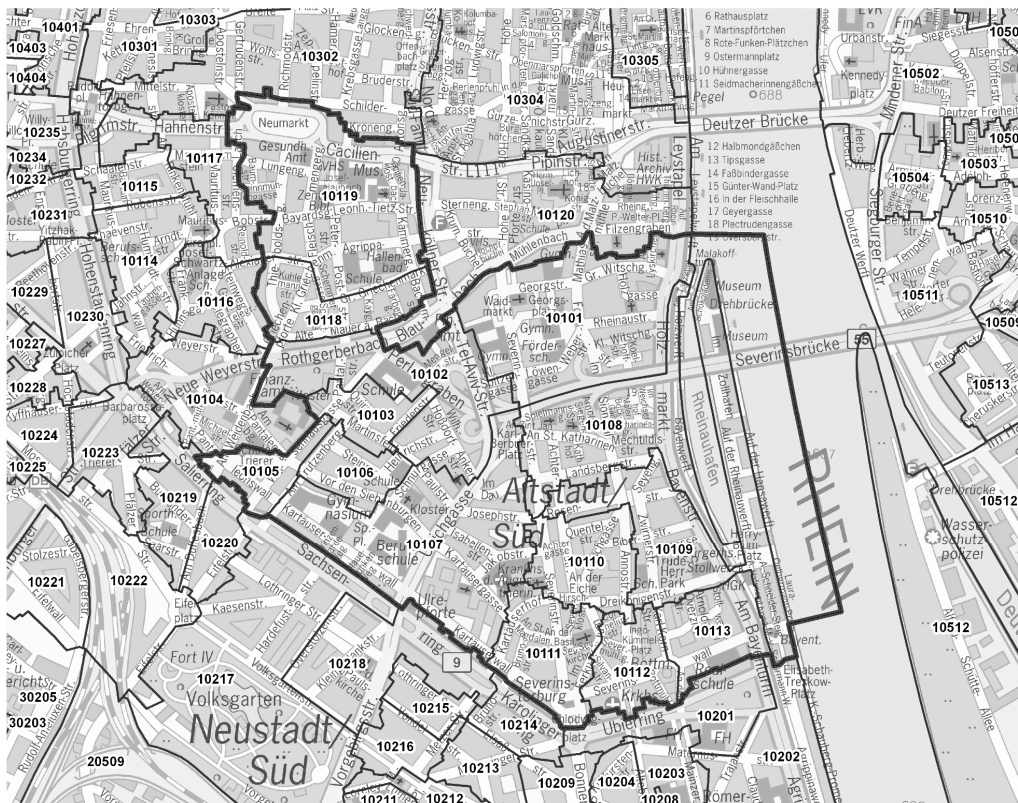
### Wahlbezirk 44 – Höhenberg, Merheim

Zum Wahlbezirk 44 gehören die Stadtteile Höhenberg und Merheim.

### Wahlbezirk 45 – Ostheim, Neubrück

Zum Wahlbezirk 45 gehören die Stadtteile Ostheim und Neubrück.

Es folgen 45 Einzelkarten der Wahlbezirke.



Stadt Köln

## Kommunalwahl 2014

### Wahlbezirkseinteilung Stadtbezirk 1 Innenstadt

### Wahlbezirk 1 Altstadt Süd I



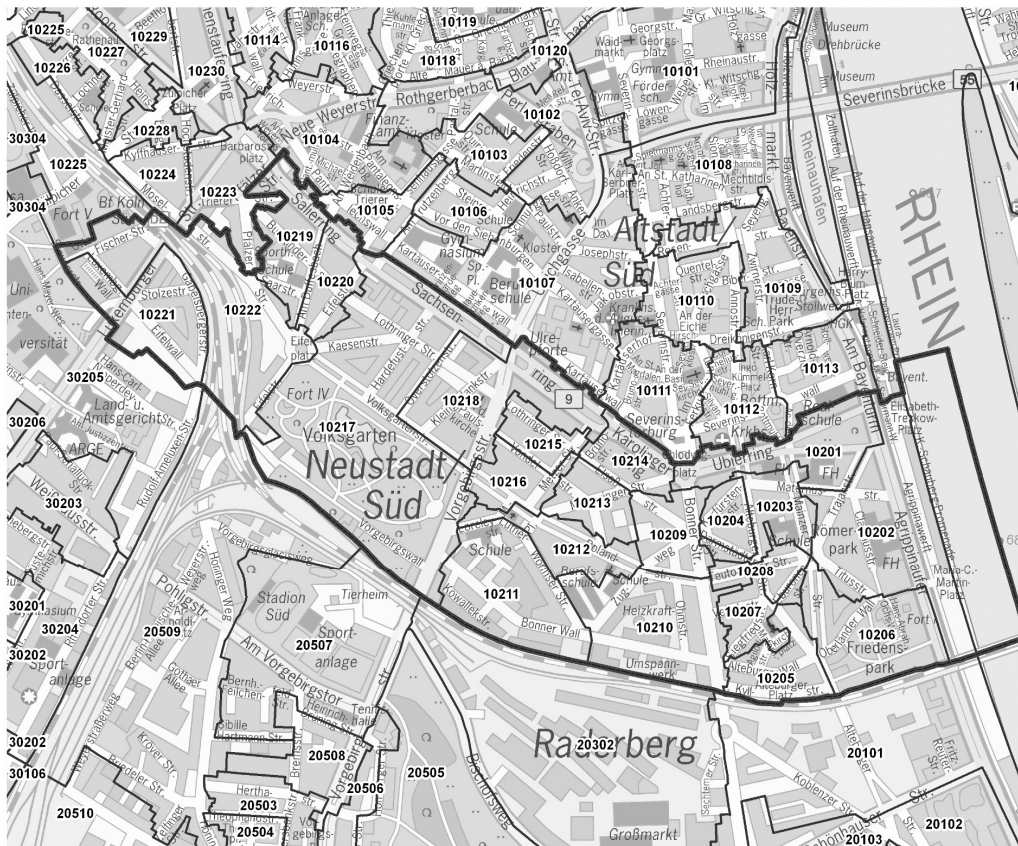


Stadt Köln

## Kommunalwahl 2014

**Wahlbezirkseinteilung  
Stadtbezirk 1  
Innenstadt**

**Wahlbezirk 2  
Neustadt Süd I**



Personal- und Organisationsamt – Wahlen – Hollweghstr. 22-26 – 51103 Köln



Stadt Köln

## Kommunalwahl 2014

**Wahlbezirkseinteilung  
Stadtbezirk 1  
Innenstadt**

**Wahlbezirk 3  
Altstadt Süd II  
Neustadt Süd II**



Personal- und Organisationsamt – Wahlen – Hollweghstr. 22-26 – 51103 Köln



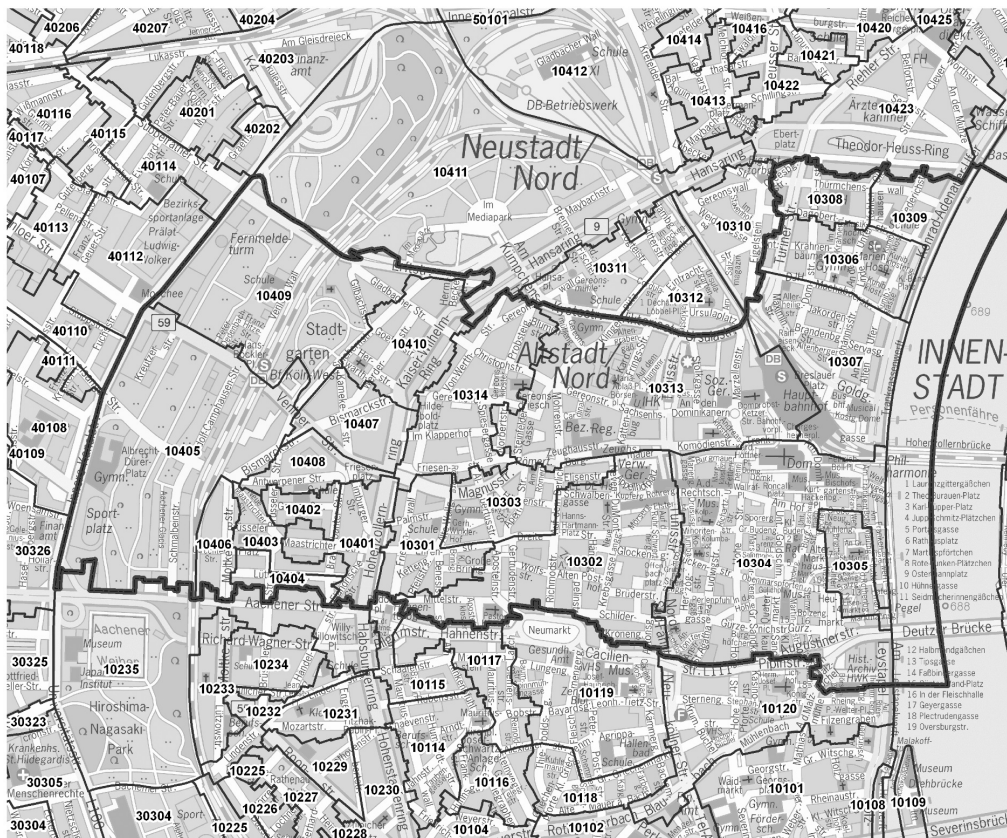


Stadt Köln

## Kommunalwahl 2014

**Wahlbezirkseinteilung  
Stadtbezirk 1  
Innenstadt**

**Wahlbezirk 4  
Altstadt Nord I  
Neustadt Nord I**



Personal- und Organisationsamt – Wahlen – Hollweghstr. 22-26 – 51103 Köln

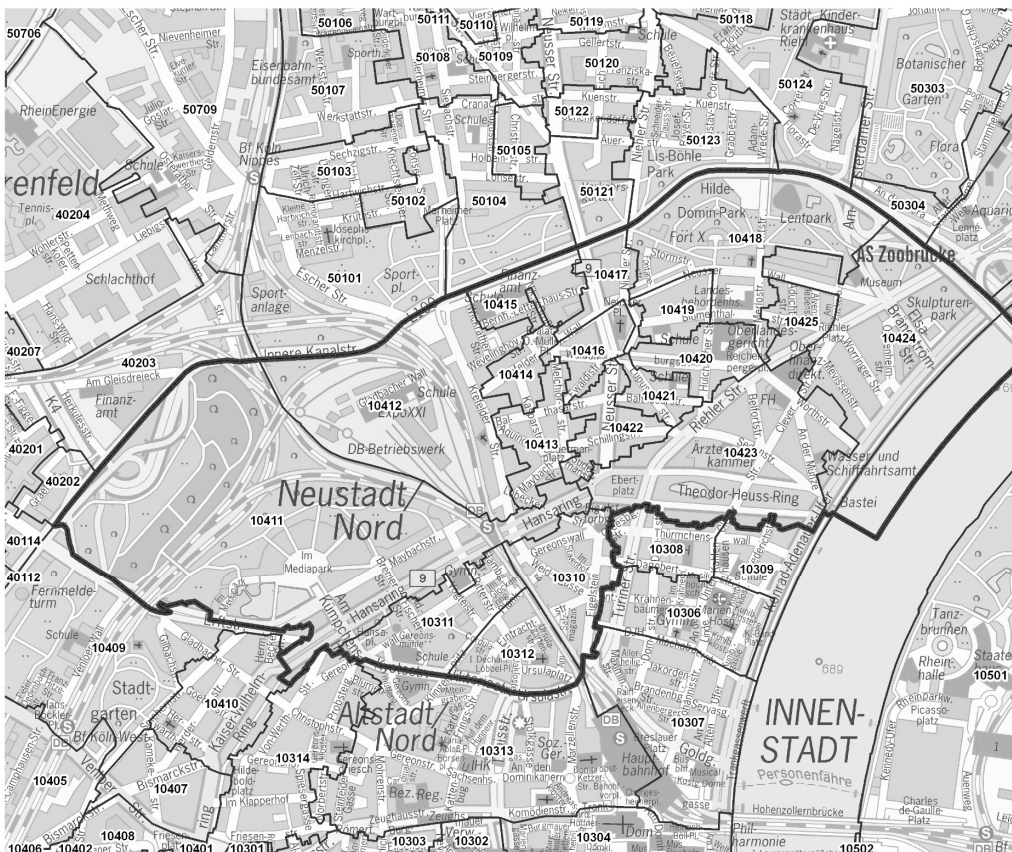


Stadt Köln

## Kommunalwahl 2014

**Wahlbezirkseinteilung  
Stadtbezirk 1  
Innenstadt**

**Wahlbezirk 5  
Altstadt Nord II  
Neustadt Nord II**



Personal- und Organisationsamt – Wahlen – Hollweghstr. 22-26 – 51103 Köln



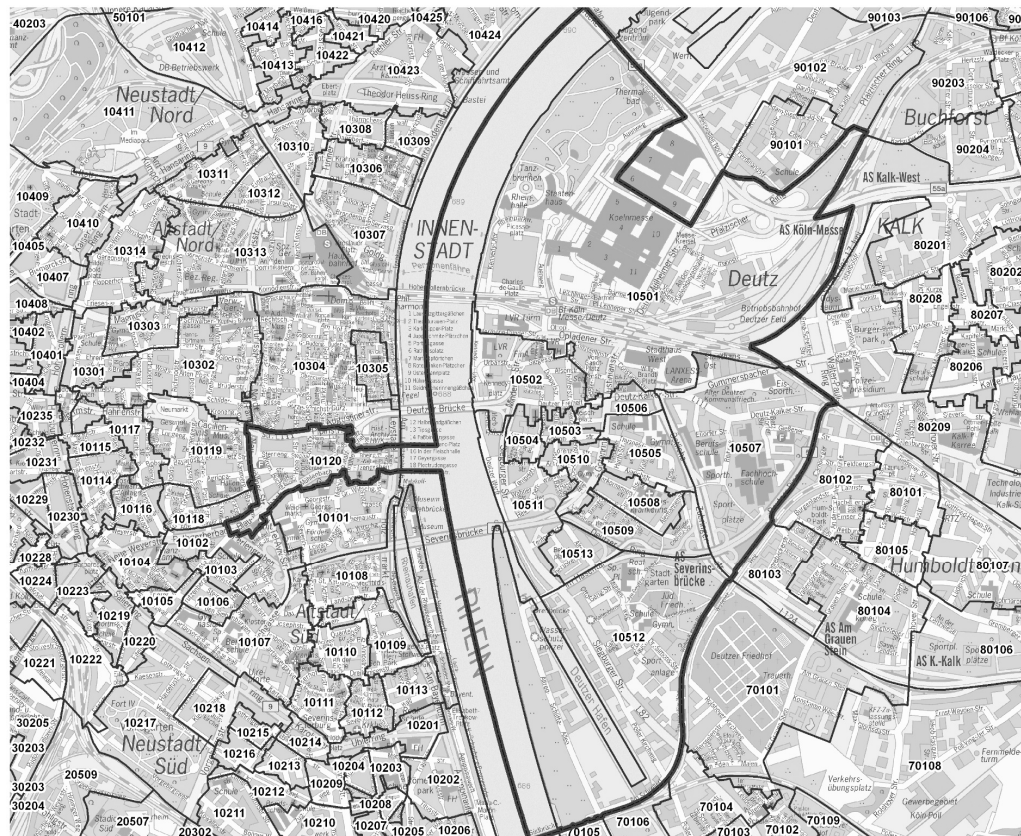


Stadt Köln

## Kommunalwahl 2014

### Wahlbezirkseinteilung Stadtbezirk 1 Innenstadt

### Wahlbezirk 6 Altstadt Süd III Deutz



Personal- und Organisationsamt – Wahlen – Hollwegstr. 22-26 – 51103 Köln

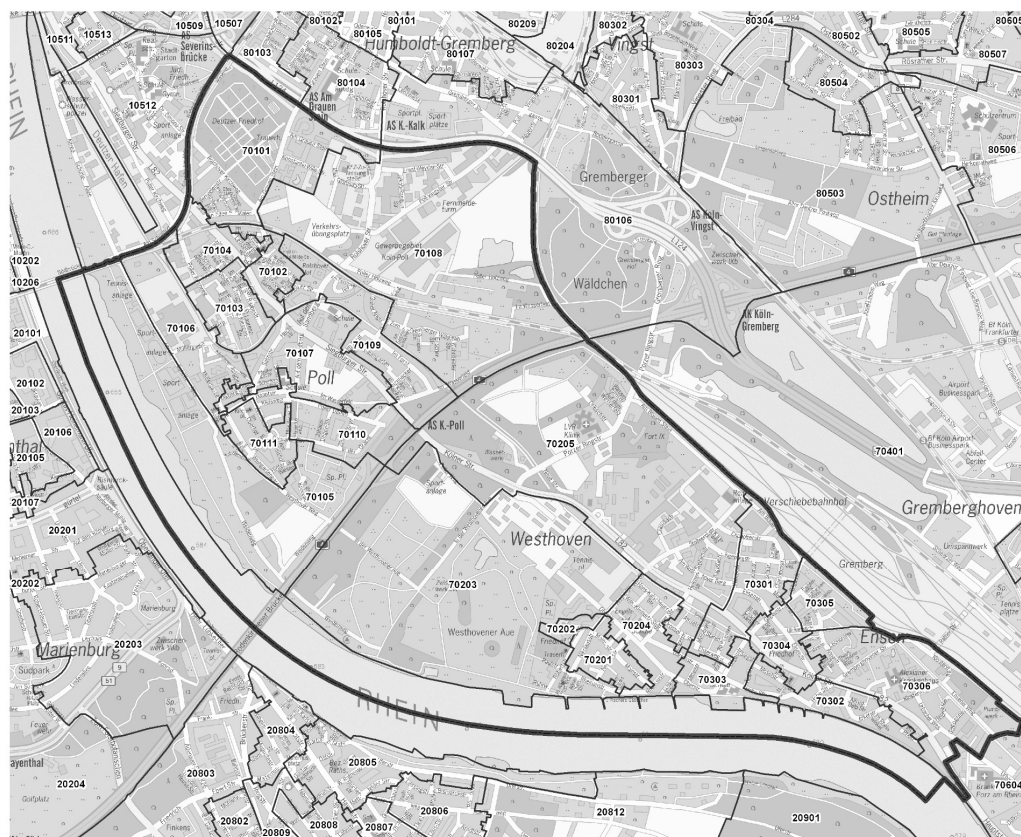


Stadt Köln

## Kommunalwahl 2014

### Wahlbezirkseinteilung Stadtbezirk 7 Porz

### Wahlbezirk 7 Poll Westhoven Ensen



Personal- und Organisationsamt – Wahlen – Hollwegstr. 22-26 – 51103 Köln



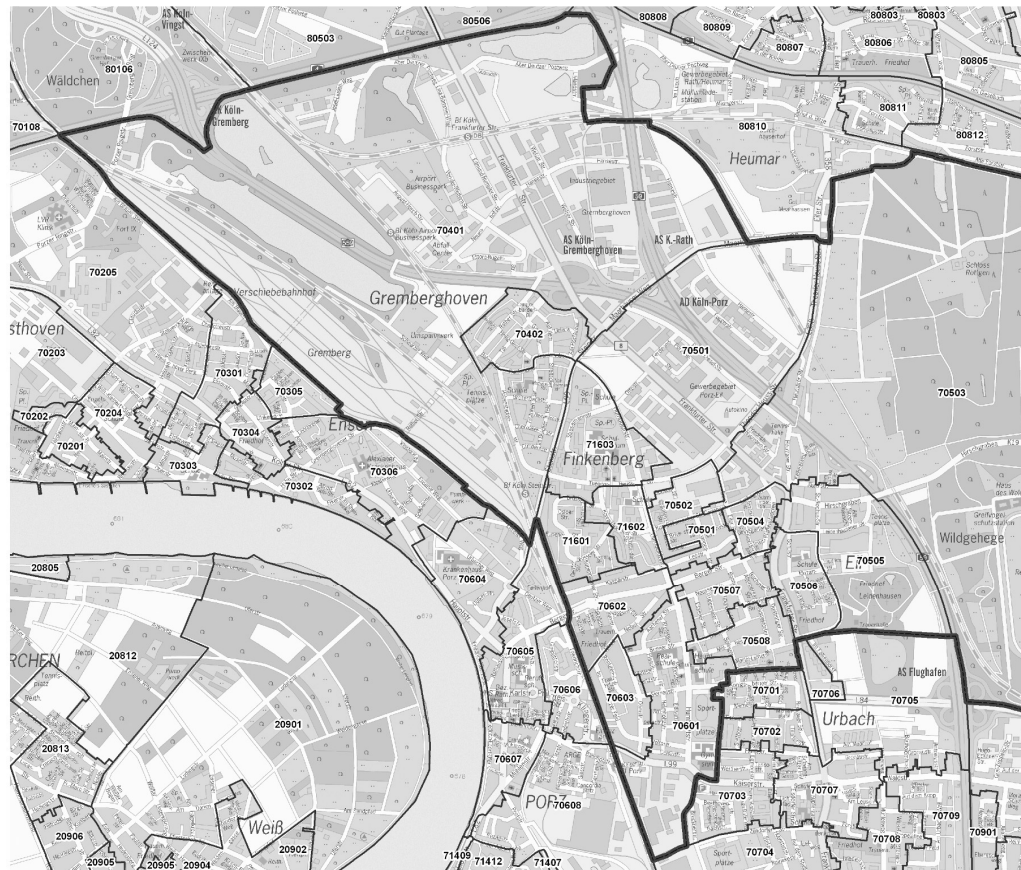


Stadt Köln

## Kommunalwahl 2014

**Wahlbezirkseinteilung  
Stadtbezirk 7  
Porz**

**Wahlbezirk 8  
Gremberghoven  
Eil  
Porz I  
Finkenber**



Personal- und Organisationsamt – Wahlen – Hollweghstr. 22-26 – 51103 Köln

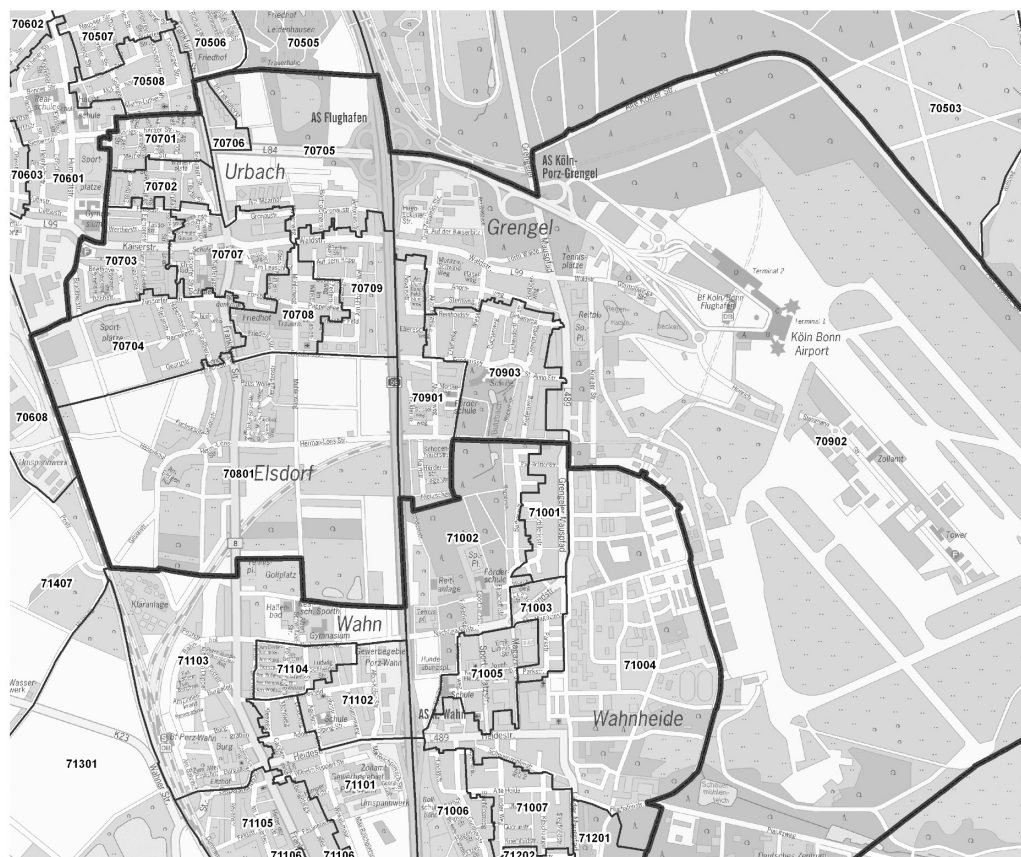


Stadt Köln

## Kommunalwahl 2014

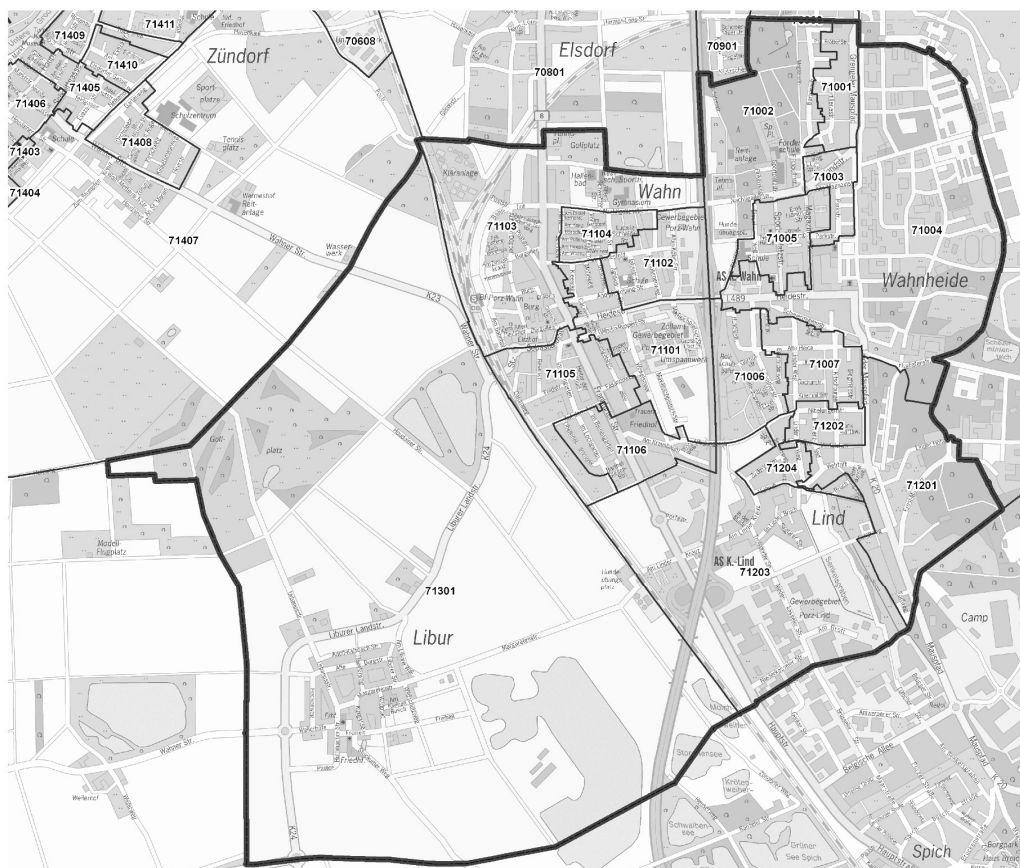
**Wahlbezirkseinteilung  
Stadtbezirk 7  
Porz**

**Wahlbezirk 9  
Urbach  
Elsdorf  
Grenge**



Personal- und Organisationsamt – Wahlen – Hollweghstr. 22-26 – 51103 Köln





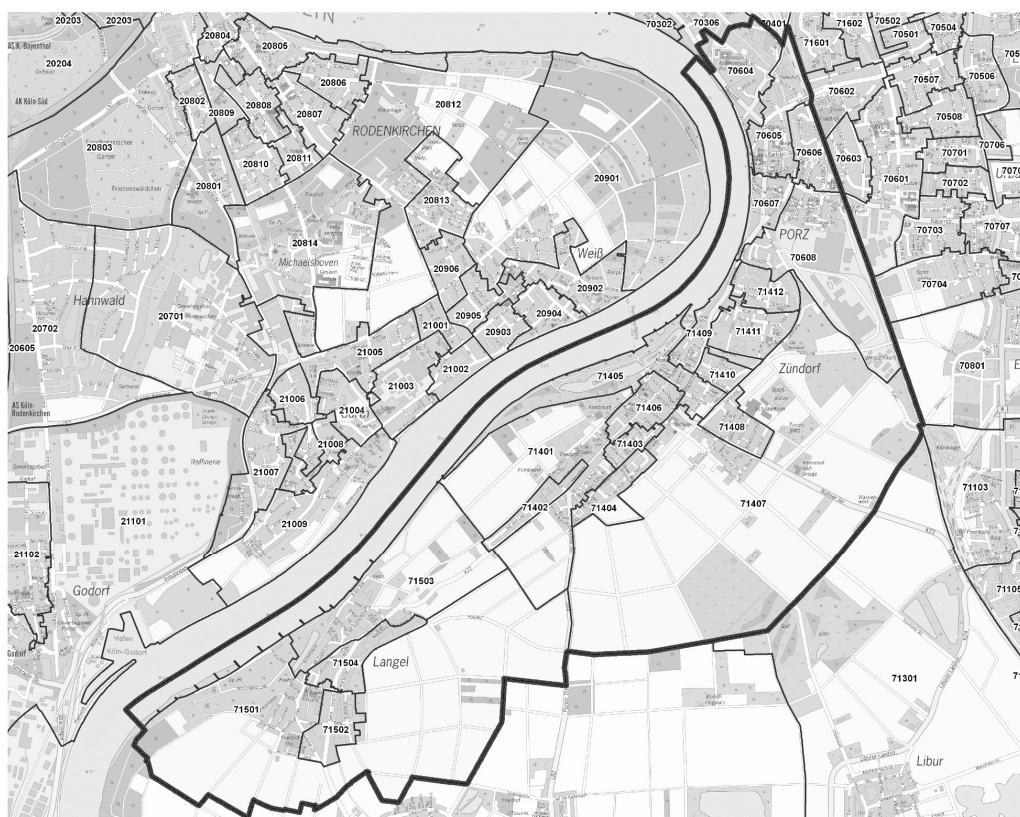
Personal- und Organisationsamt – Wahlen – Hollweghstr. 22-26 – 51103 Köln



## Kommunalwahl 2014

**Wahlbezirkseinteilung  
Stadtbezirk 7  
Porz**

**Wahlbezirk 10  
Wahnheide  
Wahn  
Lind  
Libur**



Personal- und Organisationsamt – Wahlen – Hollweghstr. 22-26 – 51103 Köln



## Kommunalwahl 2014

**Wahlbezirkseinteilung  
Stadtbezirk 7  
Porz**

**Wahlbezirk 11  
Porz II  
Zündorf  
Langel**





Stadt Köln

## Kommunalwahl 2014

**Wahlbezirkseinteilung  
Stadtbezirk 2  
Rodenkirchen**

**Wahlbezirk 12  
Bayenthal  
Marienburg  
Raderthal  
Rodenkirchen I**



Personal- und Organisationsamt – Wahlen – Hollwegstr. 22-26 – 51103 Köln

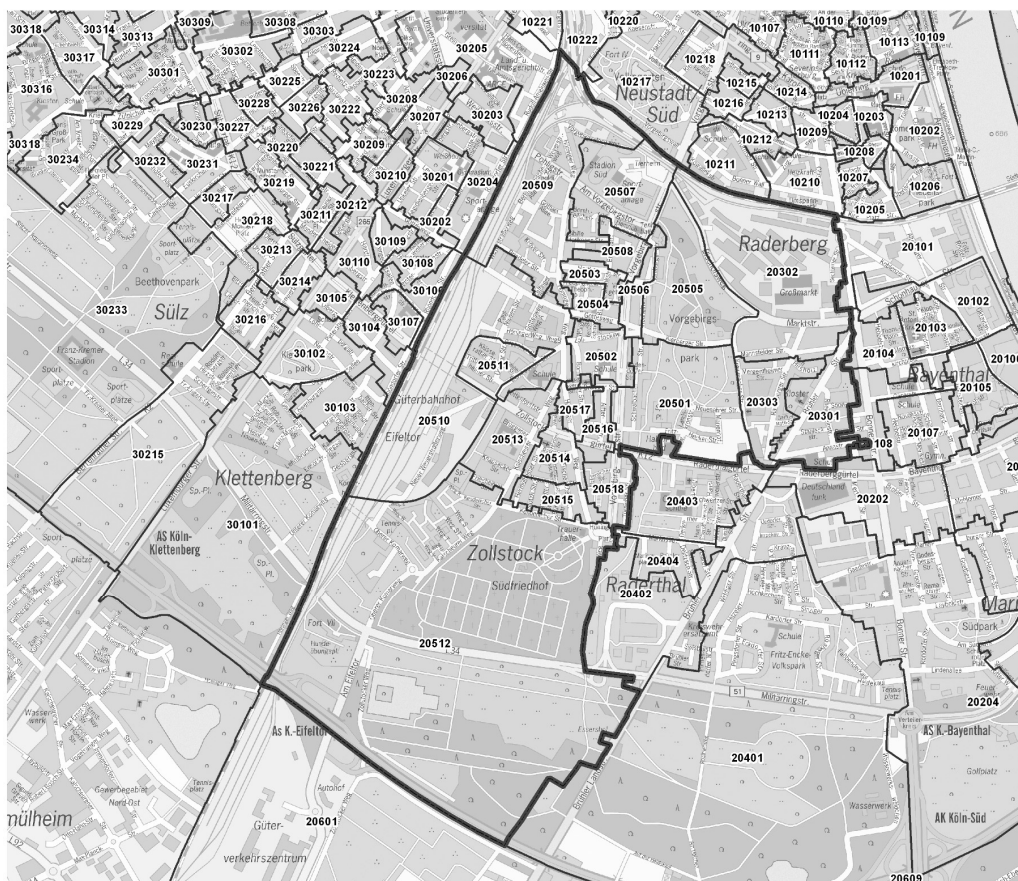


Stadt Köln

## Kommunalwahl 2014

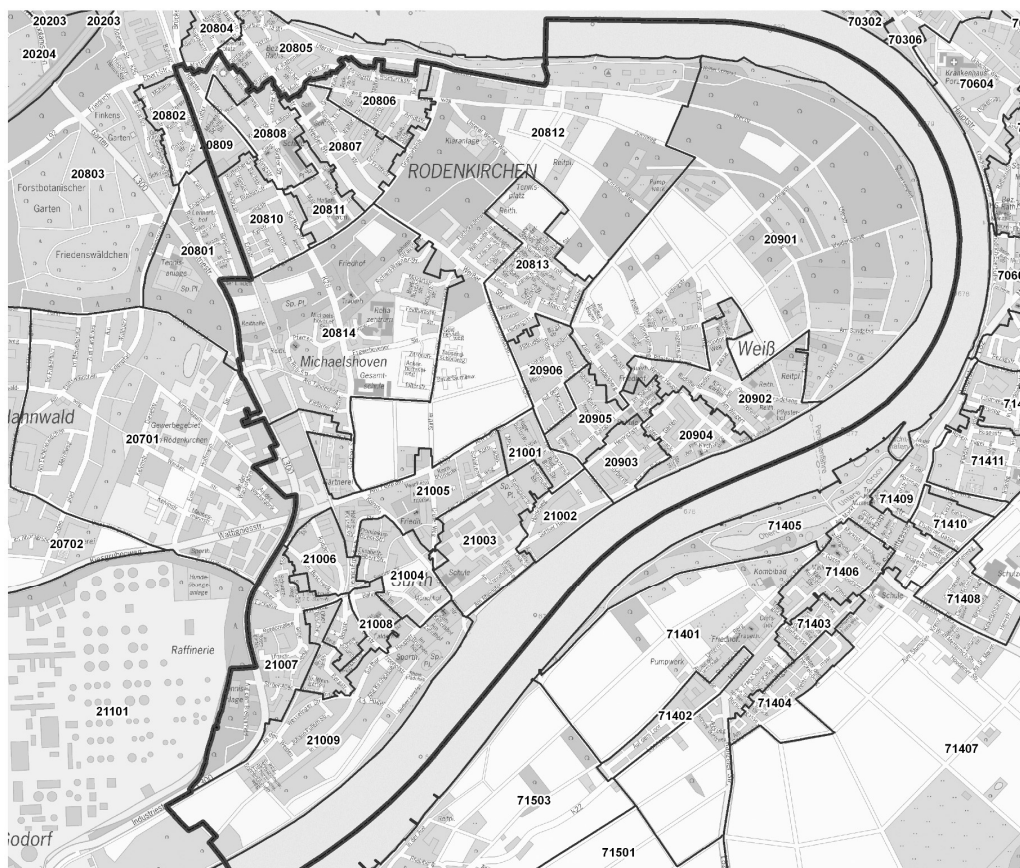
**Wahlbezirkseinteilung  
Stadtbezirk 2  
Rodenkirchen**

**Wahlbezirk 13  
Raderberg  
Zollstock**



Personal- und Organisationsamt – Wahlen – Hollwegstr. 22-26 – 51103 Köln





Personal- und Organisationsamt – Wahlen – Hollweghstr. 22-26 – 51103 Köln

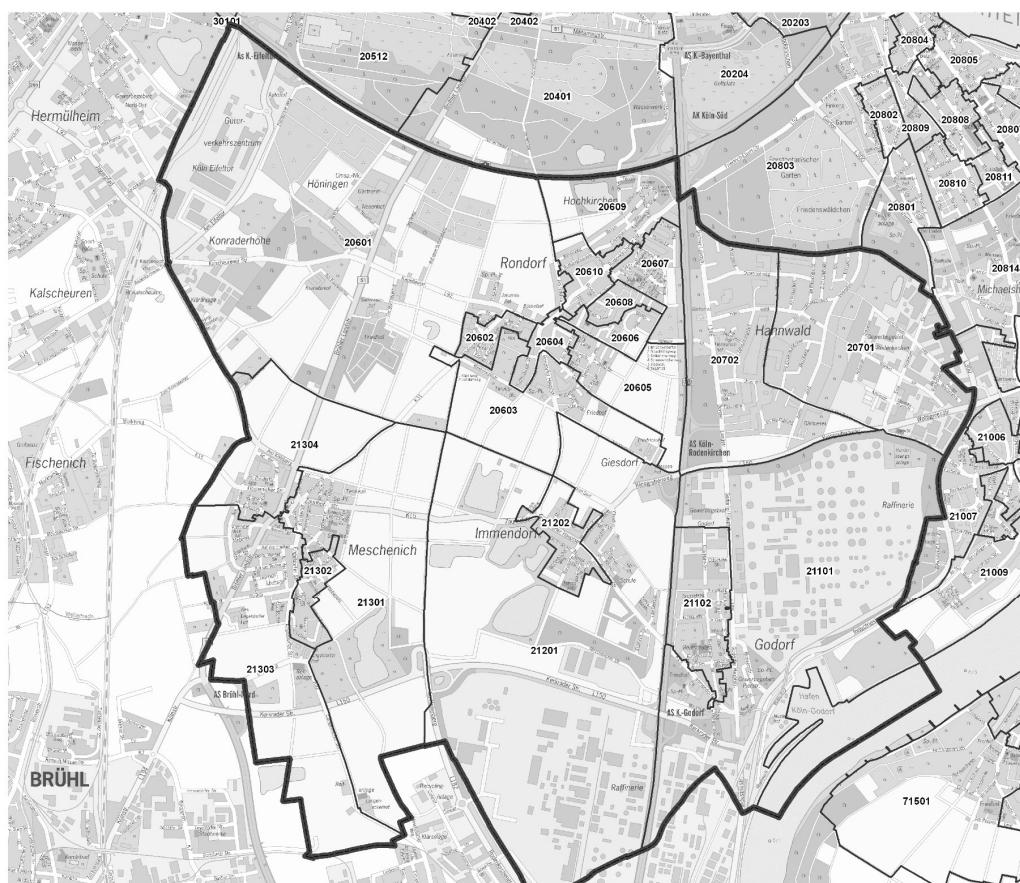


Stadt Köln

## Kommunalwahl 2014

**Wahlbezirkseinteilung  
Stadtbezirk 2  
Rodenkirchen**

**Wahlbezirk 14  
Rodenkirchen II  
Weiß  
Sürth**



Personal- und Organisationsamt – Wahlen – Hollweghstr. 22-26 – 51103 Köln



Stadt Köln

## Kommunalwahl 2014

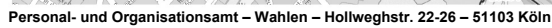
**Wahlbezirkseinteilung  
Stadtbezirk 2  
Rodenkirchen**

**Wahlbezirk 15  
Rondorf  
Hahnwald  
Godorf  
Immendorf  
Meschenich**





**Wahlbezirk 16  
Klettenberg  
Sülz I**



**Wahlbezirk 17  
Sülz II**





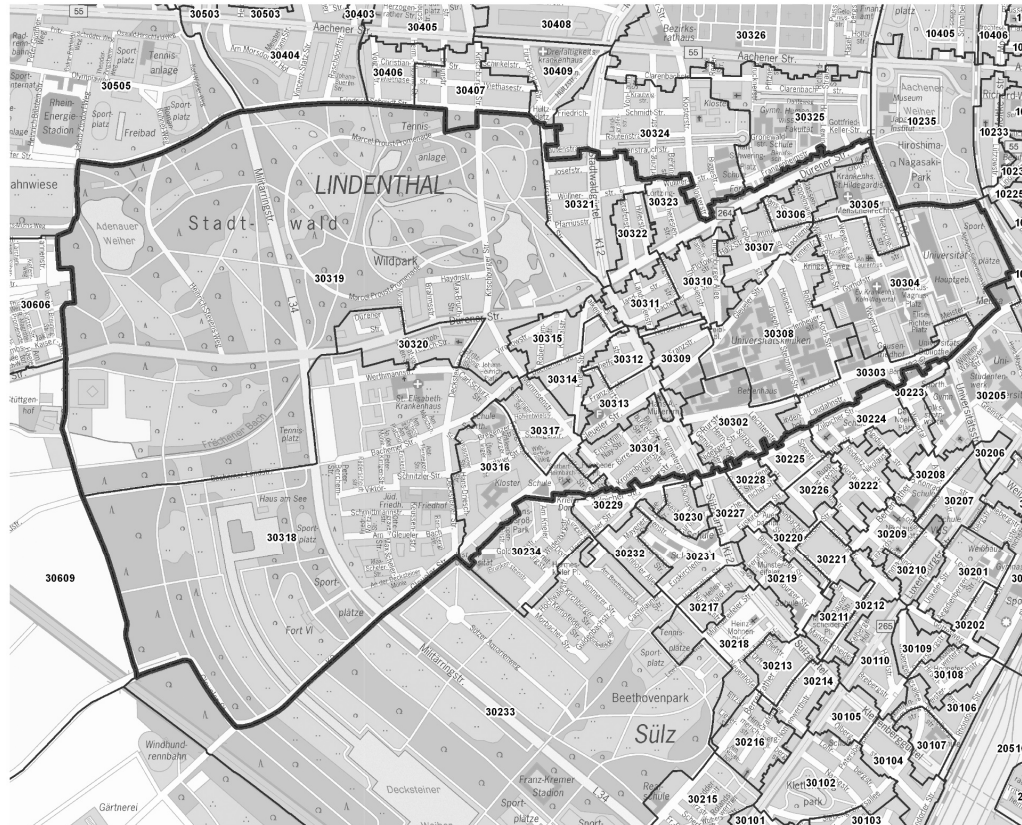


Stadt Köln

## Kommunalwahl 2014

**Wahlbezirkseinteilung  
Stadtbezirk 3  
Lindenthal**

**Wahlbezirk 18  
Lindenthal I**



Personal- und Organisationsamt – Wahlen – Hollweghstr. 22-26 – 51103 Köln

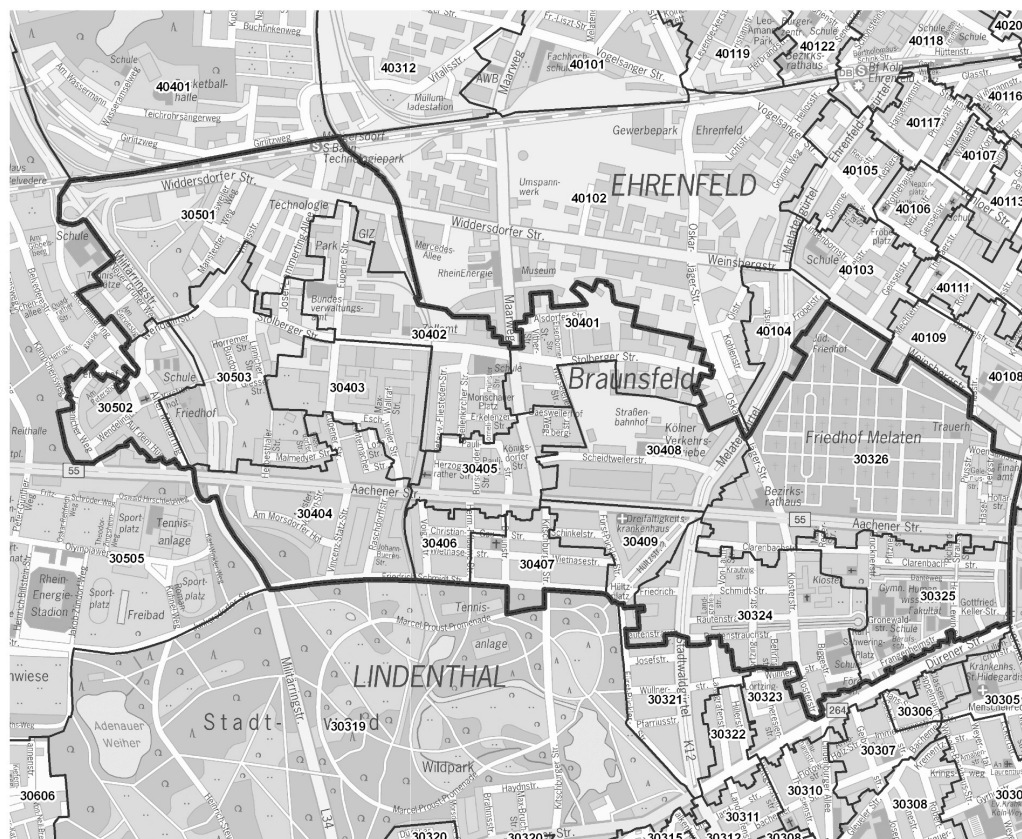


Stadt Köln

## Kommunalwahl 2014

**Wahlbezirkseinteilung  
Stadtbezirk 3  
Lindenthal**

**Wahlbezirk 19  
Lindenthal II  
Braunsfeld  
Müngersdorf I**

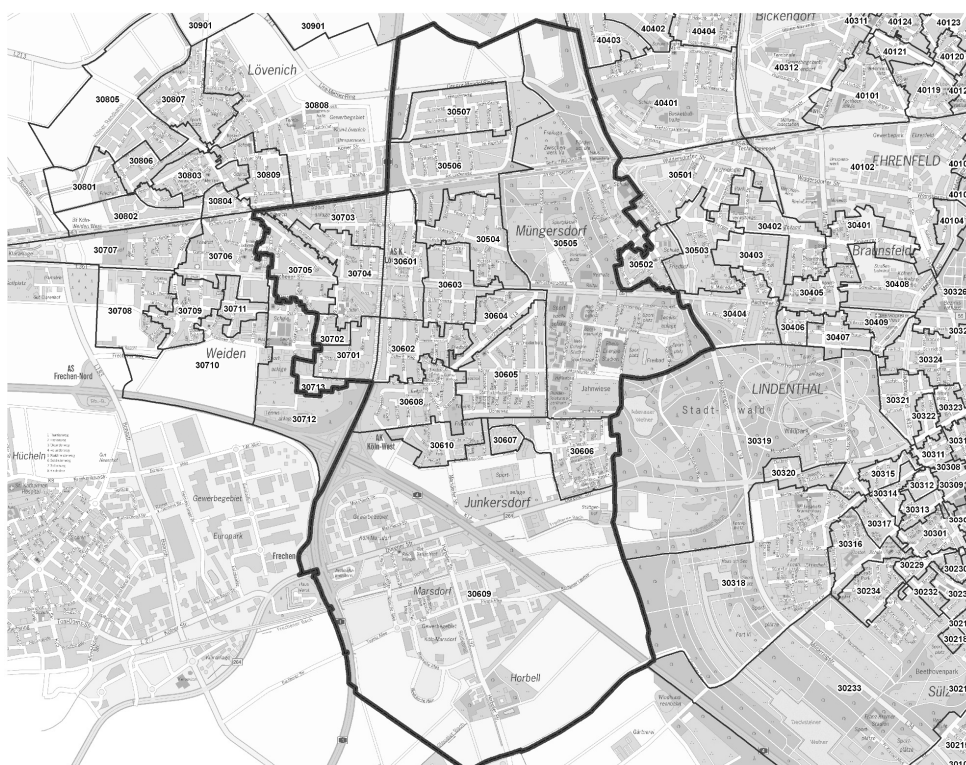


Personal- und Organisationsamt – Wahlen – Hollweghstr. 22-26 – 51103 Köln





Stadt Köln



## Kommunalwahl 2014

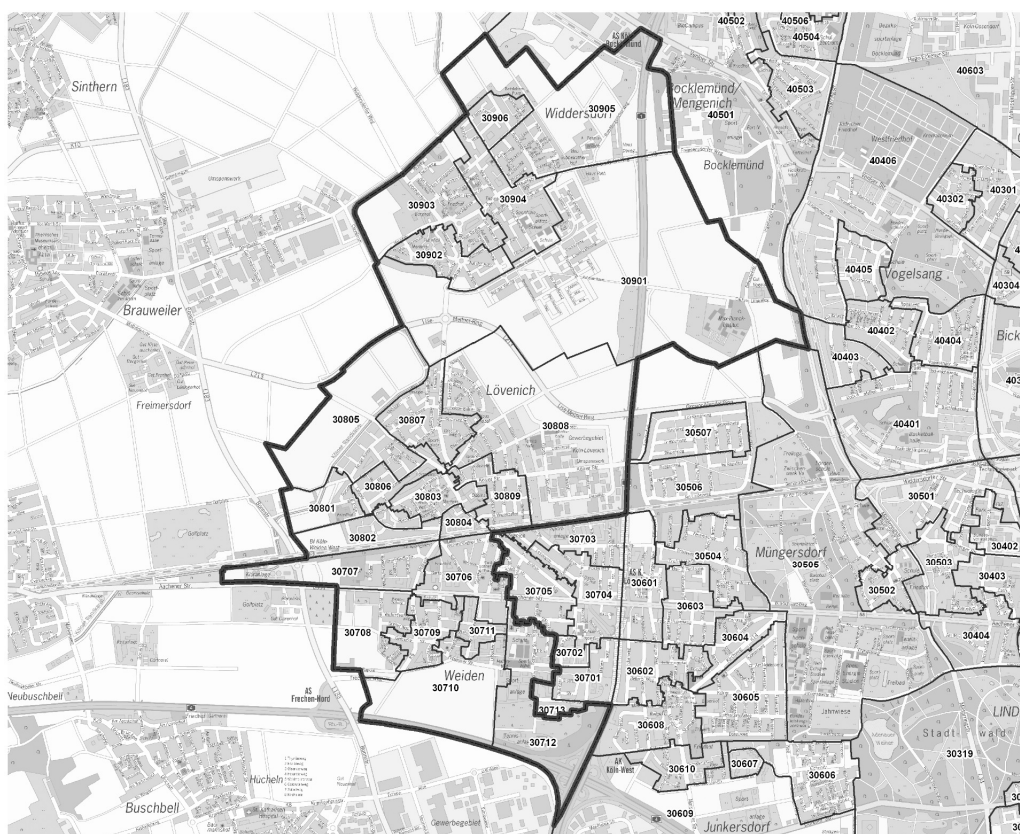
**Wahlbezirkseinteilung  
Stadtbezirk 3  
Lindenthal**

**Wahlbezirk 20  
Mungersdorf II  
Junkersdorf  
Weiden I**

Personal- und Organisationsamt – Wahlen – Hollweghstr. 22-26 – 51103 Köln



Stadt Köln



## Kommunalwahl 2014

**Wahlbezirkseinteilung  
Stadtbezirk 3  
Lindenthal**

**Wahlbezirk 21  
Weiden II  
Lövenich  
Widdersdorf**

Personal- und Organisationsamt – Wahlen – Hollweghstr. 22-26 – 51103 Köln



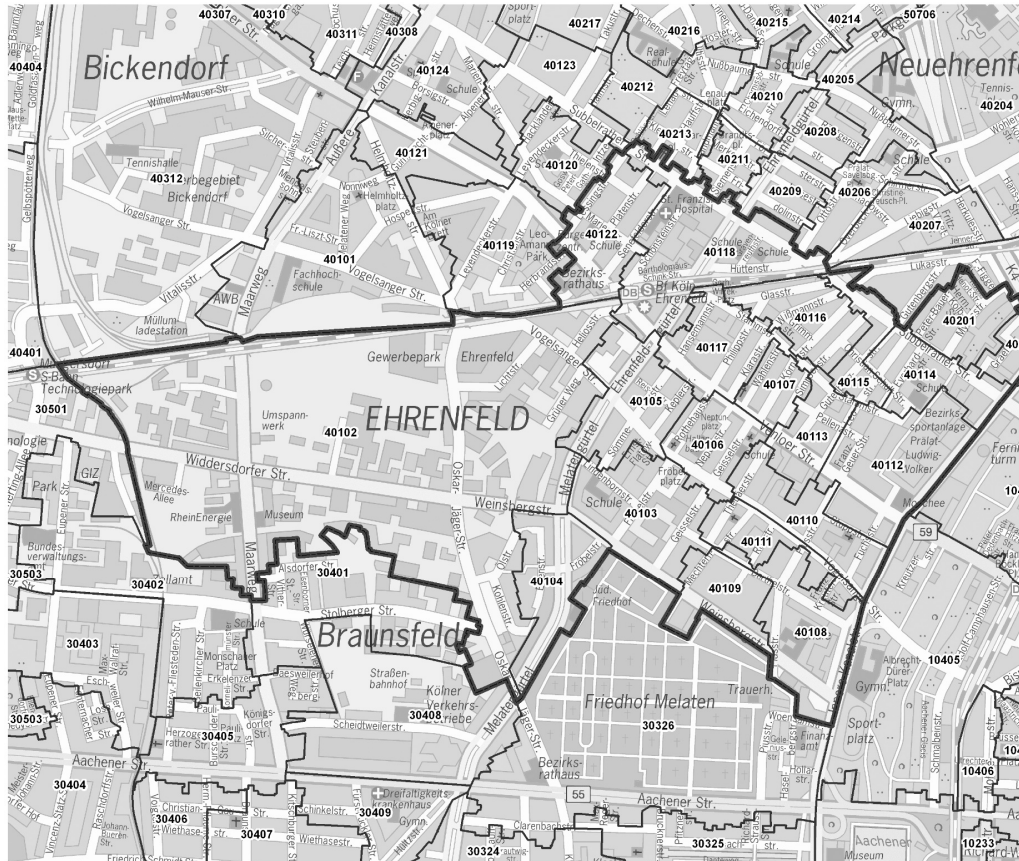


Stadt Köln

## Kommunalwahl 2014

**Wahlbezirkseinteilung  
Stadtbezirk 4  
Ehrenfeld**

**Wahlbezirk 22  
Ehrenfeld I  
Neuehrenfeld I**



Personal- und Organisationsamt – Wahlen – Hollweghstr. 22-26 – 51103 Köln

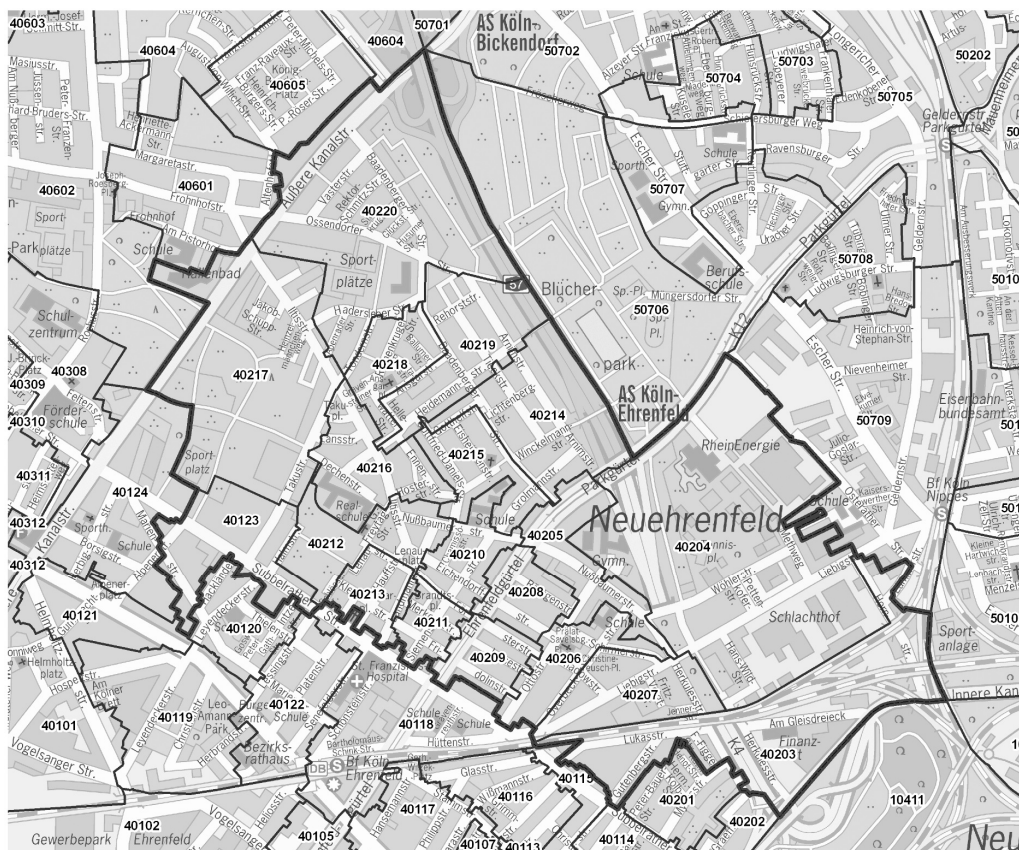


Stadt Köln

## Kommunalwahl 2014

**Wahlbezirkseinteilung  
Stadtbezirk 4  
Ehrenfeld**

**Wahlbezirk 23  
Ehrenfeld II  
Neuehrenfeld II**

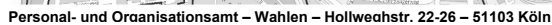


Personal- und Organisationsamt – Wahlen – Hollweghstr. 22-26 – 51103 Köln





**Wahlbezirk 24  
Ehrenfeld III  
Bickendorf I  
Ossendorf**



**Wahlbezirk 25  
Bickendorf II  
Vogelsang  
Bocklemünd/Mengenich**















**Wahlbezirk 30  
Niehl I  
Longerich**



**Wahlbezirk 31  
Mauenheim  
Bilderstöckchen**







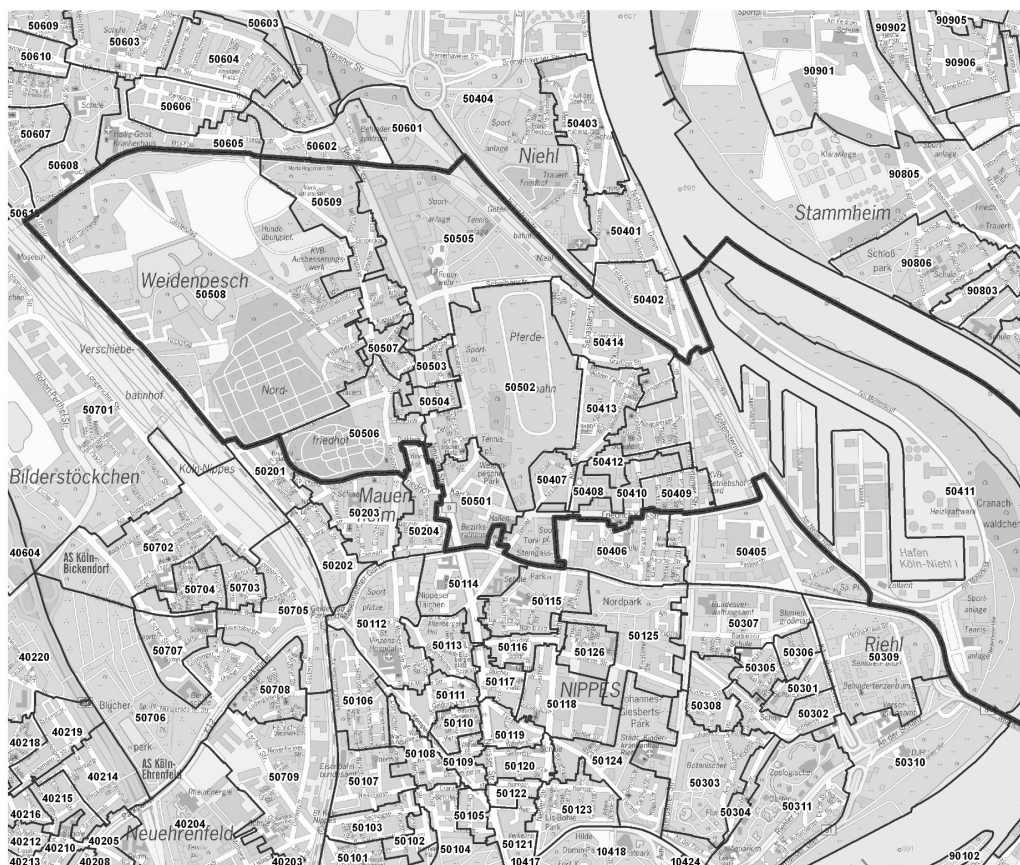
**Wahlbezirk 32**  
**Nippes I**



**Wahlbezirk 33**  
**Nippes II**  
**Riehl**  
**Niehl II**

**Personal- und Organisationsamt – Wahlen – Hollweghstr. 22-26 – 51103 Köln**





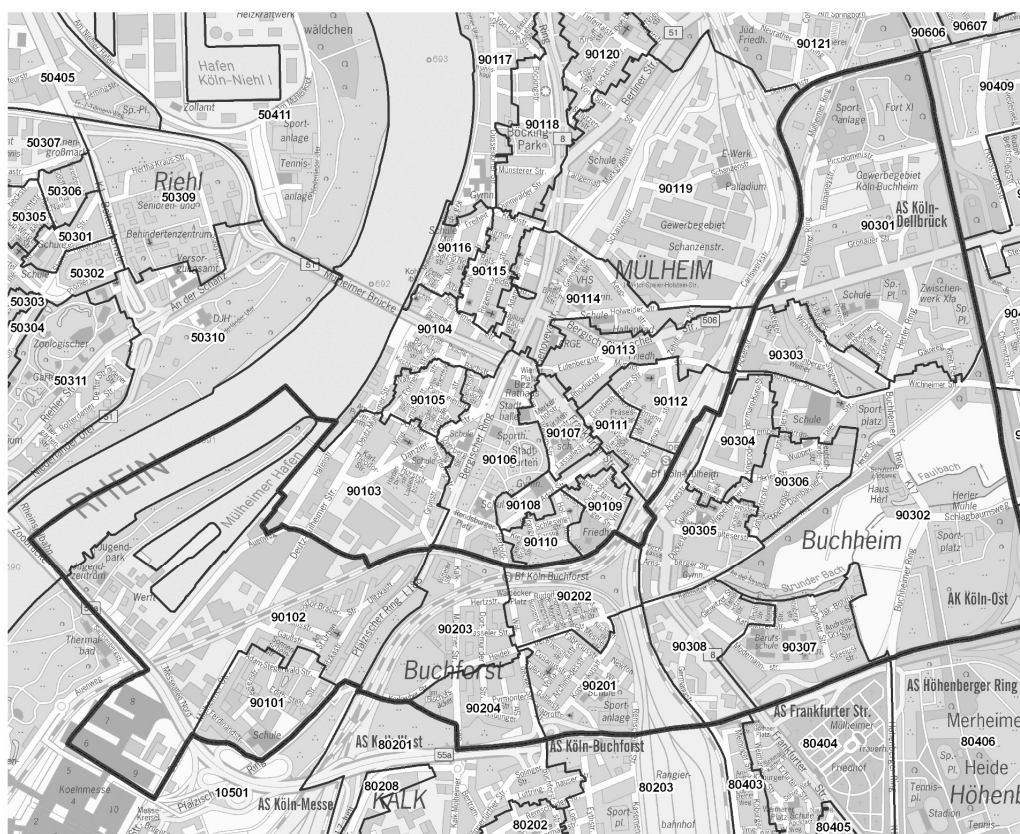
Stadt Köln

## Kommunalwahl 2014

**Wahlbezirkseinteilung  
Stadtbezirk 5  
Nippes**

**Wahlbezirk 34  
Niehl III  
Weidenpesch**

Personal- und Organisationsamt – Wahlen – Hollweghstr. 22-26 – 51103 Köln



Stadt Köln

## Kommunalwahl 2014

**Wahlbezirkseinteilung  
Stadtbezirk 9  
Mülheim**

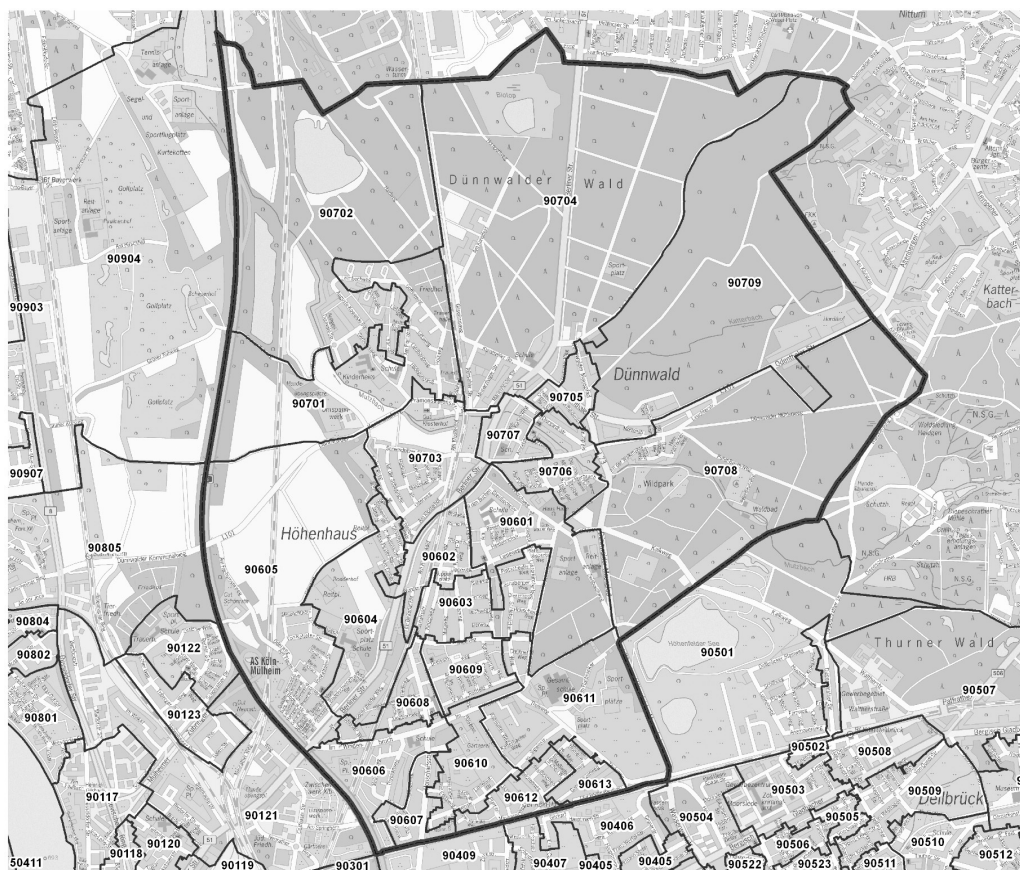
**Wahlbezirk 35  
Mülheim I  
Buchforst  
Buchheim**

Personal- und Organisationsamt – Wahlen – Hollweghstr. 22-26 – 51103 Köln









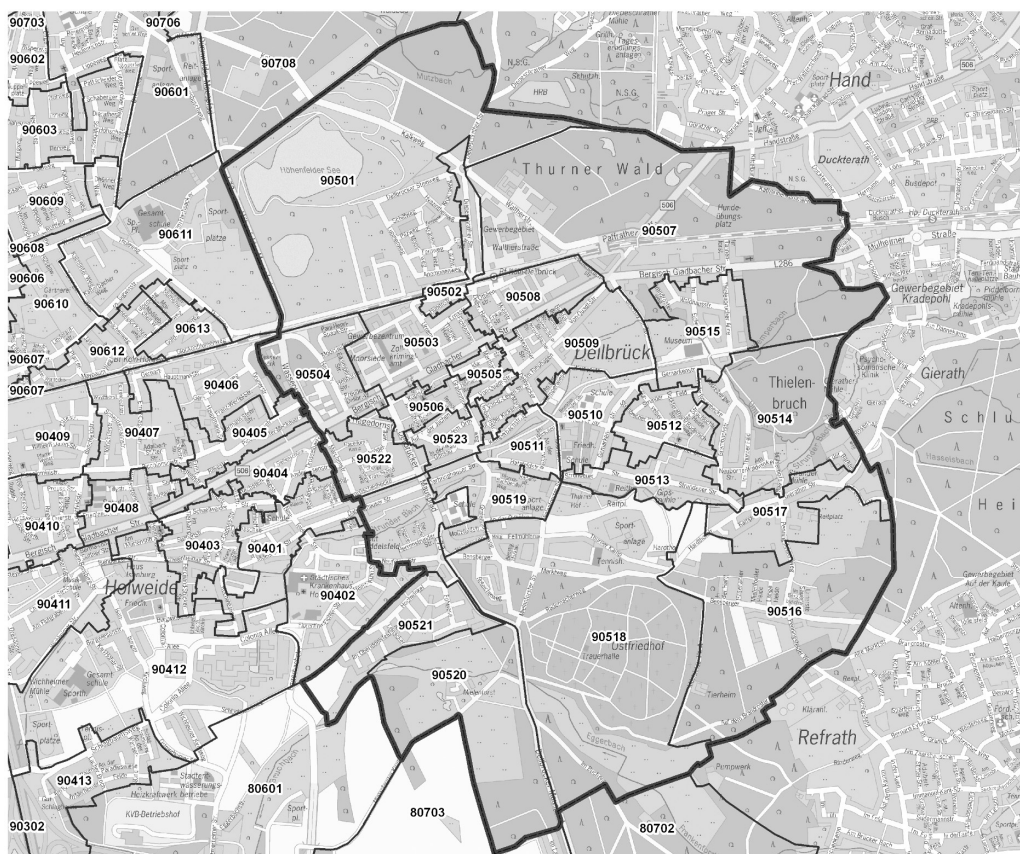
Personal- und Organisationsamt – Wahlen – Hollweghstr. 22-26 – 51103 Köln



## Kommunalwahl 2014

**Wahlbezirkseinteilung  
Stadtbezirk 9  
Mülheim**

**Wahlbezirk 38  
Dünwald  
Höhenhaus**



Personal- und Organisationsamt – Wahlen – Hollweghstr. 22-26 – 51103 Köln

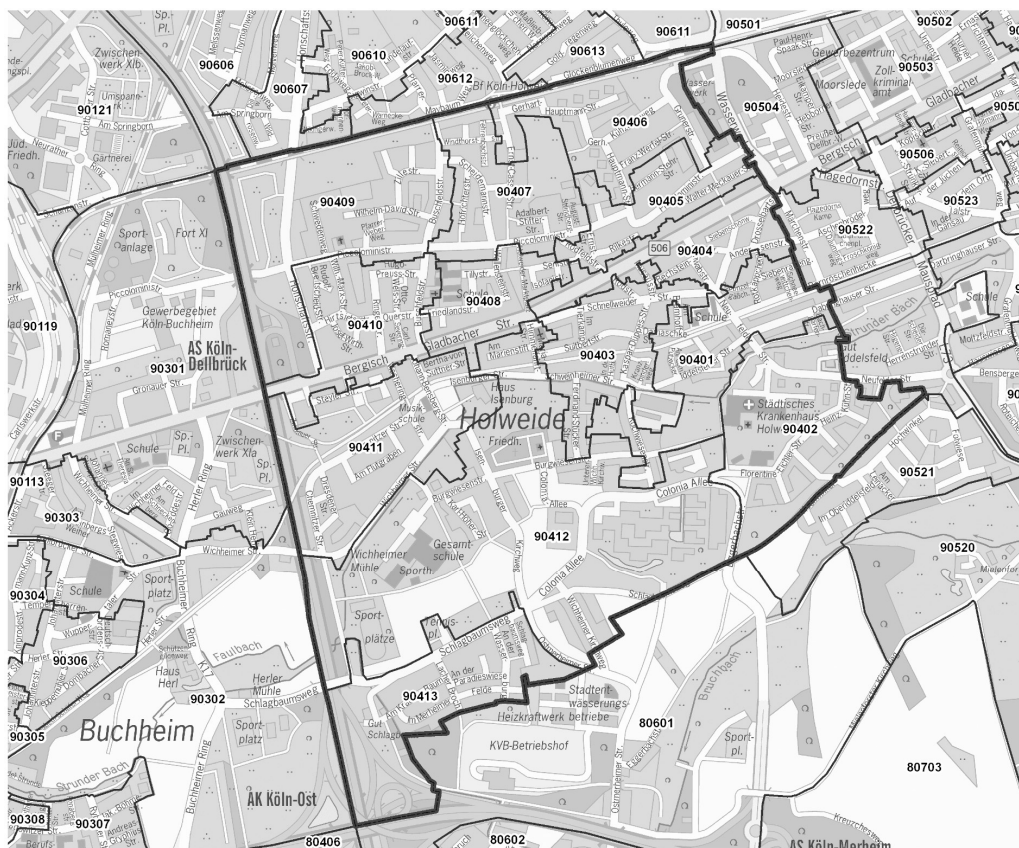


## Kommunalwahl 2014

**Wahlbezirkseinteilung  
Stadtbezirk 9  
Mülheim**

**Wahlbezirk 39  
Dellbrück**





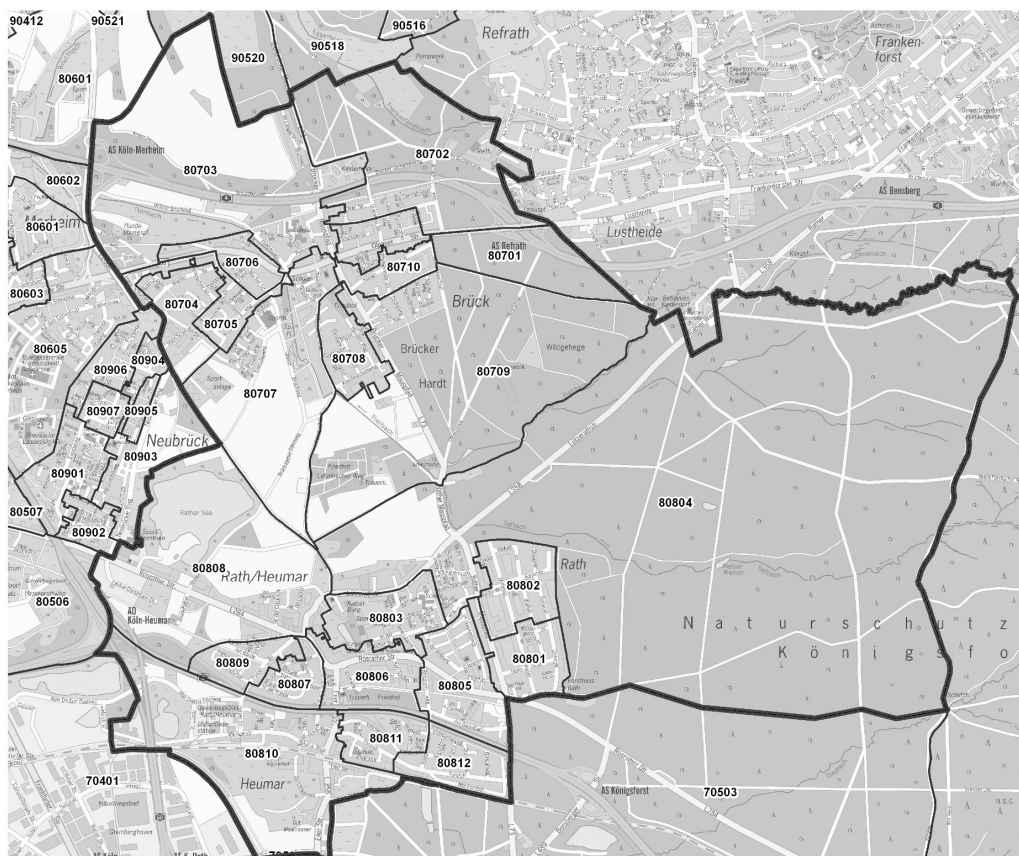
Stadt Köln

## Kommunalwahl 2014

Wahlbezirkseinteilung  
Stadtbezirk 9  
Mülheim

Wahlbezirk 40  
Holweide

Personal- und Organisationsamt – Wahlen – Hollweghstr. 22-26 – 51103 Köln



Stadt Köln

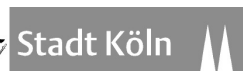
## Kommunalwahl 2014

Wahlbezirkseinteilung  
Stadtbezirk 8  
Kalk

Wahlbezirk 41  
Brück  
Rath/Heumar

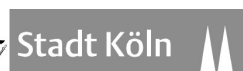
Personal- und Organisationsamt – Wahlen – Hollweghstr. 22-26 – 51103 Köln





**Wahlbezirkseinteilung  
Stadtbezirk 8  
Kalk**

**Wahlbezirk 42**  
**Humboldt/Gremberg I**  
**Kalk**



**Wahlbezirkseinteilung  
Stadtbezirk 8  
Kalk**

**Wahlbezirk 43  
Humboldt/Gremberg II  
Vingst**





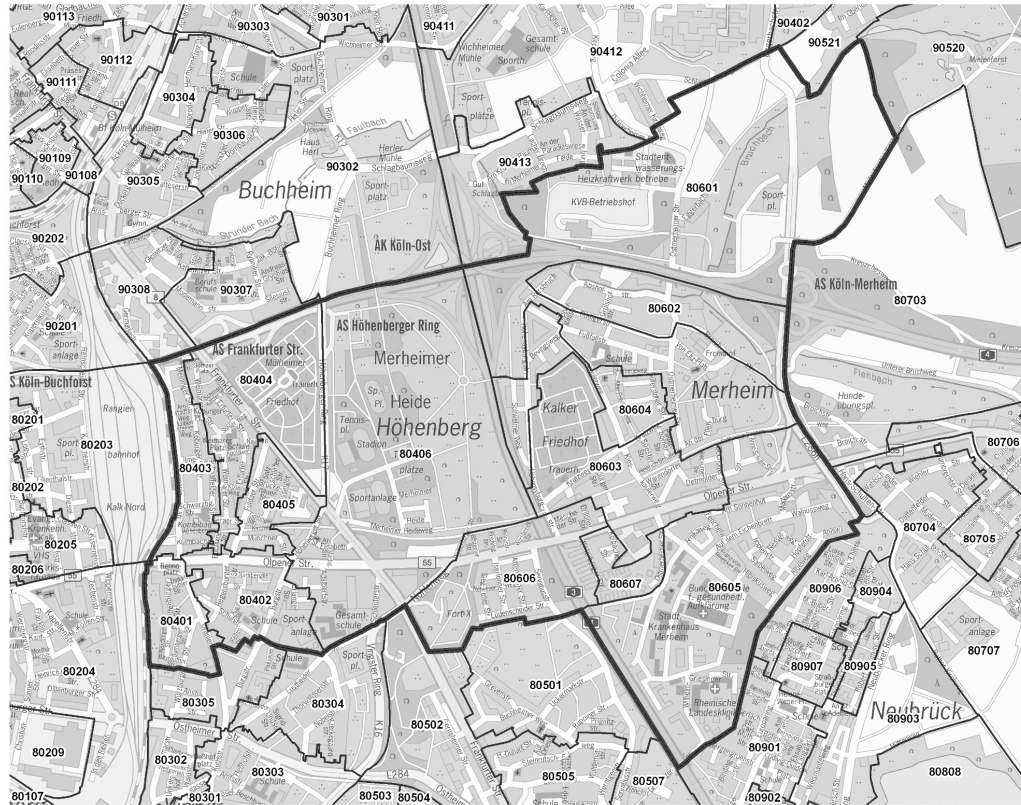


Stadt Köln

## Kommunalwahl 2014

**Wahlbezirkseinteilung  
Stadtbezirk 8  
Kalk**

**Wahlbezirk 44  
Höhenberg  
Merheim**



Personal- und Organisationsamt – Wahlen – Hollweghstr. 22-26 – 51103 Köln

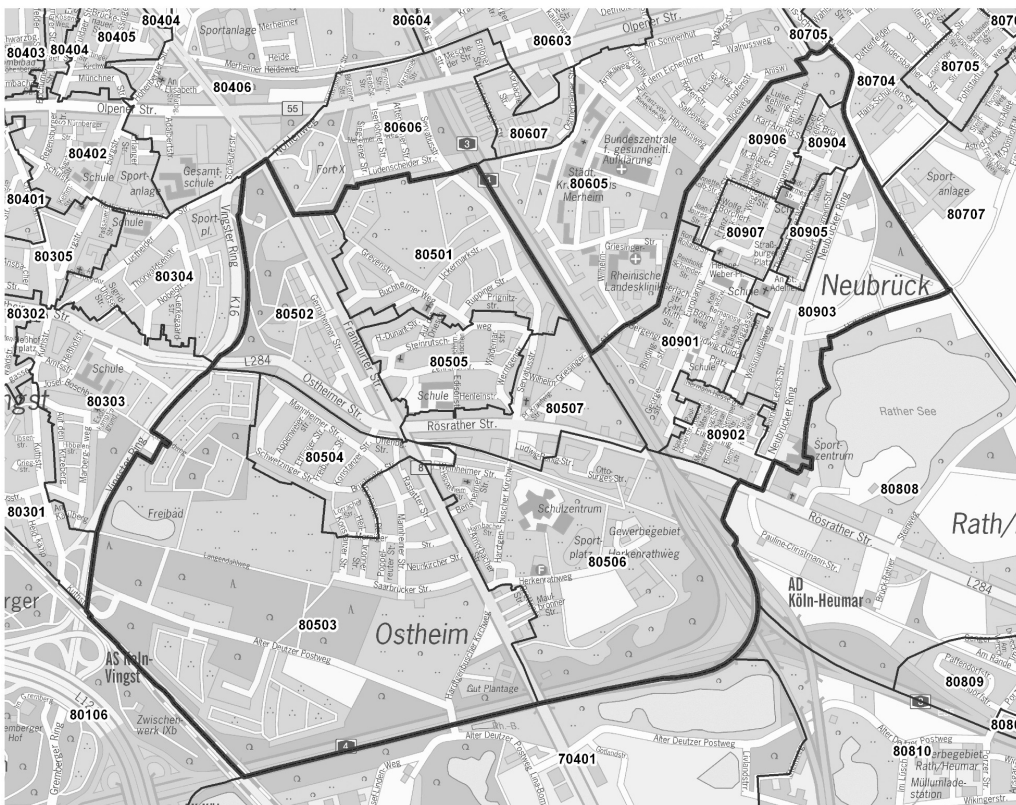


Stadt Köln

## Kommunalwahl 2014

**Wahlbezirkseinteilung  
Stadtbezirk 8  
Kalk**

**Wahlbezirk 45  
Ostheim  
Neubrück**



Personal- und Organisationsamt – Wahlen – Hollweghstr. 22-26 – 51103 Köln



Köln, den 26.07.2013

Roters  
Wahlleiter  
(Oberbürgermeister)



Postvertriebsstück – Entgelt bezahlt  
G 2663

Nähere Informationen finden Sie auf der Homepage der Stadt Köln unter  
<http://www.stadt-koeln.de/ratderstadt/ausschuesse/> und <http://www.stadt-koeln.de/bezirke/>

Redaktionsschluss: Freitag 12 Uhr

Herausgeber: Stadt Köln · Der Oberbürgermeister

Redaktion: Amt für Presse und Öffentlichkeitsarbeit, Laurenzplatz 4, 50667 Köln, Zimmer 2;

Telefon 0221/221-22074, Fax 0221/221-37629, E-Mail: [Amtsblatt@Stadt-Koeln.de](mailto:Amtsblatt@Stadt-Koeln.de)

Druck: rewi druckhaus, Reiner Winters GmbH, Wiesenstraße 11, 57537 Wissen, Telefon 02742/9323-8, E-Mail: [druckhaus@rewi.de](mailto:druckhaus@rewi.de), [www.rewi.de](http://www.rewi.de)

Dieses Produkt wurde auf PEFC-zertifizierten Papieren produziert, PEFC/04-31-0829.

Erscheint wöchentlich jeweils mittwochs. ISSN 0172-2522, Einzelpreis 1,50 €

Jahresabonnement: 79,50 € einschließlich Versand. Abbestellungen sind der Stadtverwaltung Köln  
bis zum 30.11. eines jeden Jahres schriftlich mitzuteilen.

Das Abonnement kann nur zum jeweiligen Jahresende gekündigt werden und muss im Voraus entrichtet werden.

Die evtl. erforderliche Anfertigung von Fotokopien wird entsprechend der Verwaltungsgebührensatzung in der jeweils gültigen Fassung berechnet.

Das Amtsblatt kann gebührenfrei im Bürgerbüro, Laurenzplatz 4, 50667 Köln sowie gegen Tagesentgelt von 1,00 € in der  
Zentralbibliothek der StadtBibliothek Köln, Josef-Haubrich-Hof 1, 50676 Köln, eingesehen werden.