



Widmung eines Teilstücks der Niederkasseler Straße (Gemarkung Lind, Flur 2, Flurstück 791) in Köln-Porz-Lind

Die Widmung des nachfolgenden Straßenteilstücks in Köln-Porz-Lind wird gemäß § 6 Straßen- und Wegegesetz des Landes Nordrhein-Westfalen verfügt:

Straßenname	Abgrenzung	Widmung als	Gemarkung	Flur	Flurstück(e) [(T) = Teilfläche]
Niederkasseler Straße		GoB	Lind	2	791

GoB = Gemeindestraße ohne Benutzungsbeschränkung

Die Widmung wird mit dieser öffentlichen Bekanntmachung wirksam.

Ein Plan, aus dem die Lage der gewidmeten Flächen ersichtlich ist, ist dieser Veröffentlichung angefügt. Die Widmungsunterlagen können darüber hinaus beim

Bauverwaltungsamt, Willy-Brandt-Platz 2, 50679 Köln, Zimmer 13C64,

montags bis donnerstags von 9.00 – 15.00 Uhr,
freitags von 9.00 – 13.00 Uhr

sowie nach besonderer Terminvereinbarung (Telefon 0221/221-30147) eingesehen werden.

Die Bekanntmachung dieser Widmung ist mit dem Ablauf des Tages vollzogen, an dem das Dokument im Internet bereitgestellt wurde (§ 7 Absatz 2 Satz 1 BekanntmVO).

Rechtsbehelfsbelehrung:

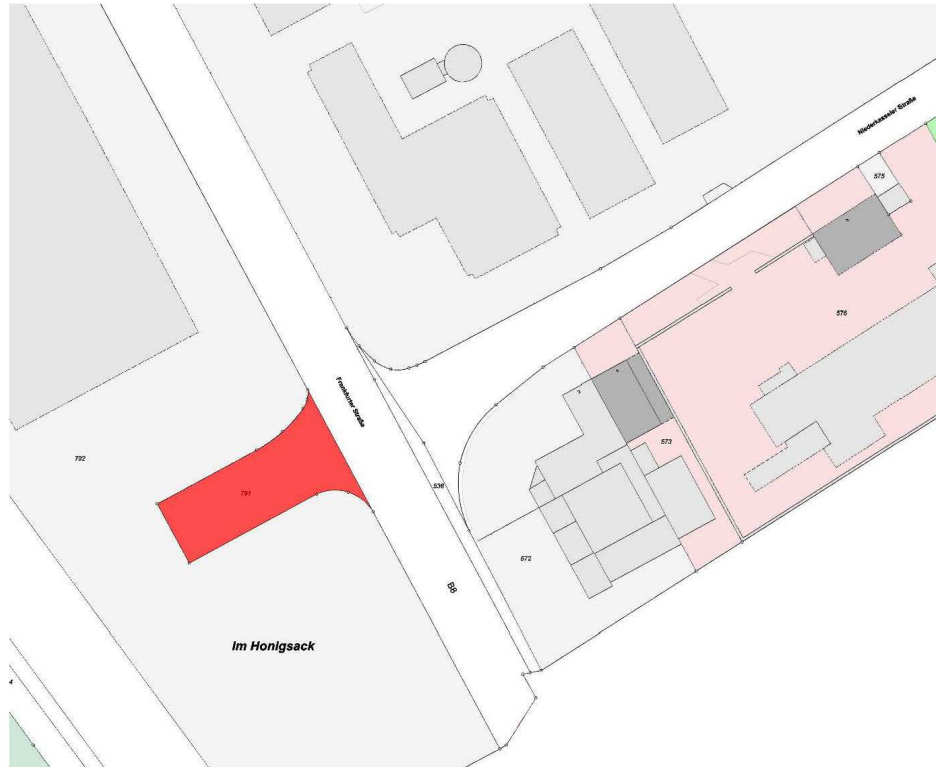
Gegen diese Widmung kann innerhalb eines Monats nach Bekanntgabe Klage bei dem Verwaltungsgericht Köln, in Köln, eingelegt werden.

Der Oberbürgermeister
Im Auftrag
gez. Claudia Mohr, Amtsleiterin

Widmungsplan

Niederkasseler Str. (Gemarkung Lind, Flur 2, Flurstück 791)

Aktenzeichen: W-2025-01902



Legende













-  Beschränkung Fußgänger und Zufahrt Stellplätze
-  eingezogen
-  freie Strecke
-  Gemeindestraße - Anliegerverkehr
-  Gemeindestraße - Fußg., Radf., Zufahrt Stellplätze
-  Gemeindestraße - Landwirtschaft (Wirtschaftsweg)
-  Gemeindestraße - ruhender Verkehr (Parkplatz)
-  Gemeindestraße mit der Beschränkung auf den Fuß- und den Radverkehr
-  Gemeindestraße mit der Beschränkung auf den Fußgängerverkehr
-  Gemeindestraße ohne Benutzungsbeschränkung
-  nicht gewidmet
-  sonstige Nutzung

Abbildung 1: Widmungsplan Niederkasseler Straße