



Widmung der Straße Karlheinz-Steimel-Weg in Köln-Zollstock Gemarkung Köln-Rondorf, Flur 55, Flurstücke 1089, 1090, 1091,1092

Die Bezirksvertretung Rodenkirchen hat in ihrer Sitzung am 27.04.2026 beschlossen, die Straße Karlheinz-Steimel-Weg (Gemarkung Köln-Rondorf, Flur 55, Flurstücke 1089, 1090, 1091,1092) in Köln-Zollstock als Gemeindestraße ohne Benutzungsbeschränkung gemäß § 6 Straßen- und Wegegesetz des Landes Nordrhein-Westfalen (StrWG NRW) zu widmen.

Die Widmung wird mit dieser öffentlichen Bekanntmachung wirksam.

Ein Plan, aus dem die Lage der gewidmeten Flächen ersichtlich ist, ist dieser Veröffentlichung angefügt. Die Widmungsunterlagen können darüber hinaus beim

Bauverwaltungsamt, Willy-Brandt-Platz 2, 50679 Köln, Zimmer 13C41,

montags bis donnerstags von 9.00 – 15.00 Uhr,
freitags von 9.00 – 13.00 Uhr

sowie nach besonderer Terminvereinbarung (Telefon 0221/221-23321) eingesehen werden.

Die Bekanntmachung dieser Widmung ist mit dem Ablauf des Tages vollzogen, an dem das Dokument im Internet bereitgestellt wurde (§ 7 Absatz 2 Satz 1 BekanntmVO).

Rechtsbehelfsbelehrung:

Gegen diese Widmung kann innerhalb eines Monats nach Bekanntgabe Klage bei dem Verwaltungsgericht Köln, in Köln, eingelegt werden.

Die Oberbürgermeisterin
Im Auftrag
gez. Claudia Mohr, Amtsleiterin

Widmungsplan

Karlheinz-Steimel-Weg, Köln-Zollstock
Gemarkung Köln-Rondorf, Flur 55, Flurstücke 1089, 1090, 1091, 1092



Legende













-  Beschränkung Fußgänger und Zufahrt Stellplätze
-  eingezogen
-  freie Strecke
-  Gemeindestraße - Anliegerverkehr
-  Gemeindestraße - Fußg., Radf., Zufahrt Stellplätze
-  Gemeindestraße - Landwirtschaft (Wirtschaftsweg)
-  Gemeindestraße - ruhender Verkehr (Parkplatz)
-  Gemeindestraße mit der Beschränkung auf den Fuß- und den Radverkehr
-  Gemeindestraße mit der Beschränkung auf den Fußgängerverkehr
-  Gemeindestraße ohne Benutzungsbeschränkung
-  nicht gewidmet
-  sonstige Nutzung

Abbildung 1: Widmungsplan Karlheinz-Steimel-Weg