



Widmung von Lilli-Henoch-Straße, Regina-Isecke-Straße, der Ludwig-Jahn-Straße (Gemarkung Lövenich, Flur 17, Flurstück 1669 und Teilfläche aus Flurstück 1670) sowie mehrerer Verbindungswege in Köln-Junkersdorf

Die Widmung der nachfolgenden Straßen und Straßenteilstücke in Köln-Junkersdorf wird gemäß § 6 Straßen- und Wegegesetz des Landes Nordrhein-Westfalen verfügt:

Straßenbezeichnung	Abgrenzung	Widmung als	Gemarkung	Flur	Flurstück(e) [(T) = Teilfläche]
Lilli-Henoch-Straße	Hauptstraßenzug von Grundstücksgrenze Haus-Nr. 7 in nördliche Richtung bis Regina-Isecke-Str. 31 inklusive der in westliche Richtung abgehenden Straßenverbindung zur Regina-Isecke-Straße	GoB	Lövenich	17	T 1670
Lilli-Henoch-Straße	Verbindungsweg zur Regina-Isecke-Straße zwischen Lilli-Hennoch-Str. 15 und 17 und Regina-Isecke-Str. 37 und 39	G-FR	Lövenich	17	1615
Lilli-Henoch-Straße	Verbindungsweg zum Egelspfad zwischen Lilli-Hennoch-Str. 16 und 18	G-FR	Lövenich	17	1585
Lilli-Henoch-Straße	südlich verlaufender Verbindungsweg zur Ludwig-Jahn-Straße ab Grundstücksgrenze Haus-Nr. 7	G-FR	Lövenich	17	T 1670
Regina-Isecke-Straße	ringförmiger Hauptstraßenzug von Ludwig-Jahn-Straße bis Höhe Haus-Nr. 13 inklusive der östlich abzweigenden Straßenverbindung entlang Haus-Nrn. 9/7	GoB	Lövenich	17	T 1670

Straßen- bezeichnung	Abgrenzung	Widmung als	Gemarkung	Flur	Flurstück(e) [(T) = Teilfläche]
Regina- Isecke- Straße	ca. 18 m langer Verbindungsweg zur Ludwig-Jahn-Straße ab Höhe Haus-Nr. 13	G-FR	Lövenich	17	T 1670
Ludwig-Jahn- Straße	Gehweg entlang der Grundstücke Regina- Isecke-Str. 2 und Lilli-Henoch-Str. 1 und 2 bis einschließlich Kurvenbereich zum Egelspfad	GoB	Lövenich	17	1669, T 1399

GoB = Gemeindestraße ohne Benutzungsbeschränkung

G-FR = Gemeindestraße mit der Benutzungsbeschränkung auf den Fuß- und Radverkehr

Die Widmung wird mit dieser öffentlichen Bekanntmachung wirksam.

Ein Plan, aus dem die Lage der gewidmeten Flächen ersichtlich ist, ist dieser Veröffentlichung angefügt. Die Widmungsunterlagen können darüber hinaus beim

Bauverwaltungsamt, Willy-Brandt-Platz 2, 50679 Köln, Zimmer 13C66,

montags und donnerstags von 8.00 – 16.00 Uhr,
dienstags von 8.00 – 18.00 Uhr,
mittwochs und freitags von 8.00 – 12.00 Uhr

sowie nach besonderer Terminvereinbarung (Telefon 0221/221-30082) eingesehen werden.

Die Bekanntmachung dieser Widmung ist mit dem Ablauf des Tages vollzogen, an dem das Dokument im Internet bereitgestellt wurde (§ 7 Absatz 2 Satz 1 BekanntmVO).

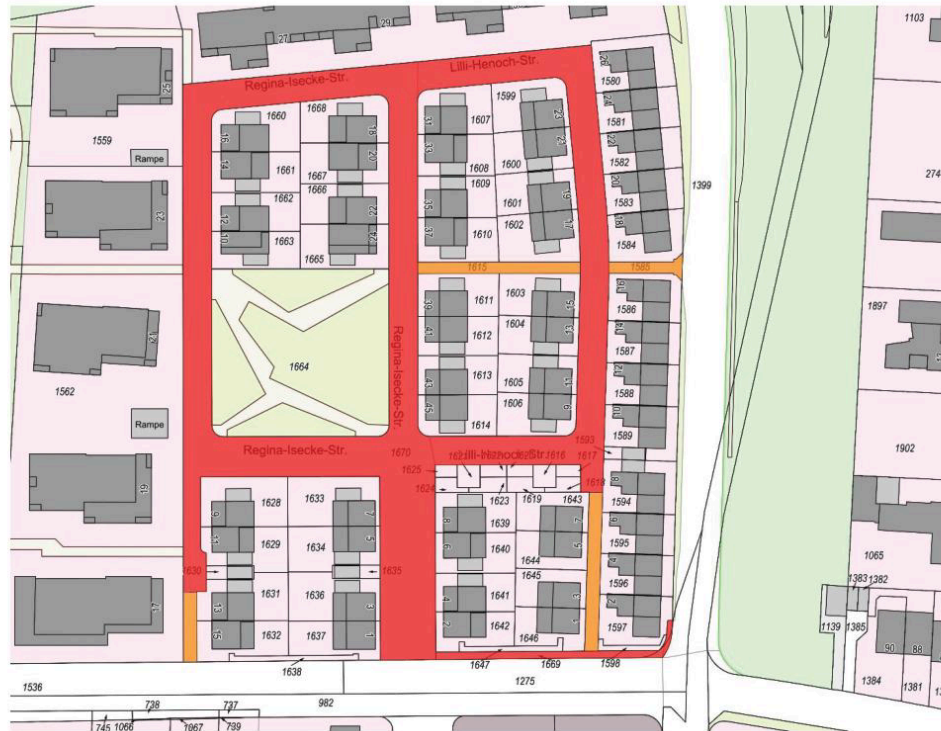
Rechtsbehelfsbelehrung:

Gegen diese Widmung kann innerhalb eines Monats nach Bekanntgabe Klage bei dem Verwaltungsgericht Köln, in Köln, eingelegt werden.













Die Oberbürgermeisterin
Im Auftrag
gez. Claudia Mohr, Amtsleiterin

Widmungsplan

Lilli-Henoch-Straße, Regina-Isecke-Straße, Ludwig-Jahn-Straße (Nebenanlagen)
sowie mehrere Verbindungswege (Gemarkung Lövenich, Flur 17, Flurstücke 1670,
1615, 1669, 1585 sowie Teilfläche aus Flurstück 1399)



Legende

-  Beschränkung Fußgänger und Zufahrt Stellplätze
-  eingezogen
-  freie Strecke
-  Gemeindestraße - Anliegerverkehr
-  Gemeindestraße - Fußg., Radf., Zufahrt Stellplätze
-  Gemeindestraße - Landwirtschaft (Wirtschaftsweg)
-  Gemeindestraße - ruhender Verkehr (Parkplatz)
-  Gemeindestraße mit der Beschränkung auf den Fuß- und den Radverkehr
-  Gemeindestraße mit der Beschränkung auf den Fußgängerverkehr
-  Gemeindestraße ohne Benutzungsbeschränkung
-  nicht gewidmet
-  sonstige Nutzung