



Einziehung der Platzfläche Eiler Straße vor den Häusern Eiler Straße 129-129 c in Köln-Rath/Heumar, Gemarkung Heumar, Flur 6, Teilfläche aus Flurstück 725

Die Bezirksvertretung Kalk hat in ihrer Sitzung am 25.01.2024 beschlossen, die o.a. Platzfläche an der Eiler Straße in Köln-Rath/Heumar (Gemarkung Heumar, Flur 6, Teilstück aus Flurstück 725) gemäß § 7 Straßen- und Wegegesetz NRW (StrWG NRW) aus überwiegenden Gründen des öffentlichen Wohles einzuziehen.

Die Einziehung wird mit dieser öffentlichen Bekanntmachung wirksam.

Ein Plan, aus dem die Lage der einzuziehenden Fläche ersichtlich ist, ist dieser Veröffentlichung angefügt. Die Einziehungsunterlagen können darüber hinaus beim

Bauverwaltungsamt, Willy-Brandt-Platz 2, 50679 Köln, Zimmer 13.C 62,

montags und donnerstags	von 8.00 – 16.00 Uhr,
dienstags	von 8.00 – 18.00 Uhr,
mittwochs und freitags	von 8.00 – 12.00 Uhr

sowie nach besonderer Terminvereinbarung (Telefon 0221/221-22743) eingesehen werden.

Die Bekanntmachung dieser Einziehung ist mit dem Ablauf des Tages vollzogen, an dem das Dokument im Internet bereitgestellt wurde (§ 7 Absatz 2 Satz 1 BekanntmVO).

Rechtsbehelfsbelehrung:

Gegen diese Einziehung kann innerhalb eines Monats nach Bekanntgabe Klage bei dem Verwaltungsgericht Köln, in Köln, eingelegt werden.

Die Oberbürgermeisterin

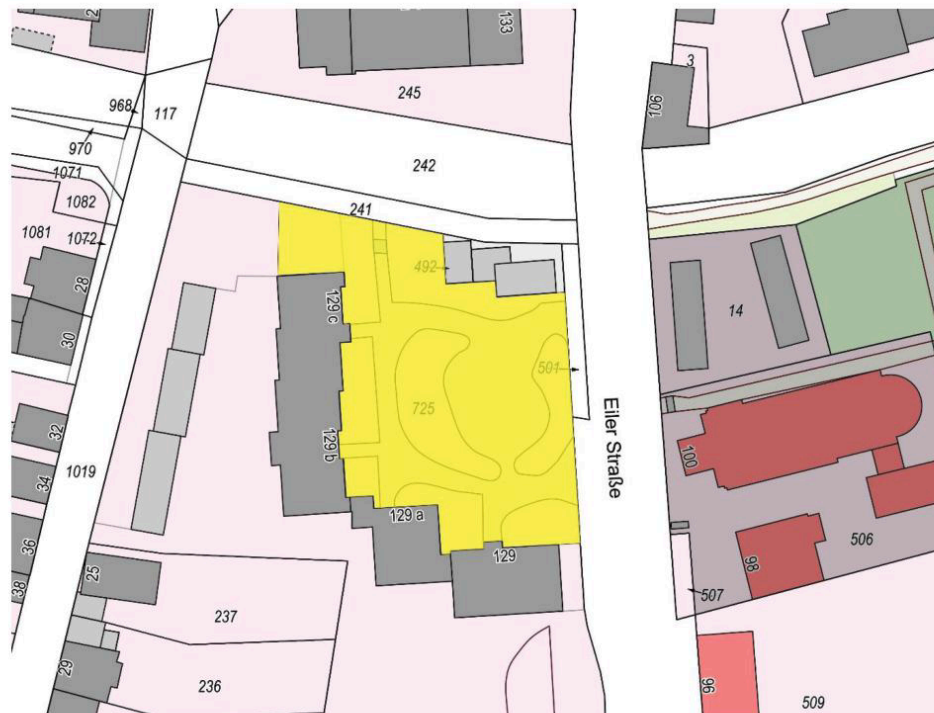
Im Auftrag

gez. Bernd Pütz, stellvertretender Abteilungsleiter













Einziehungsplan

Platzfläche Eiler Straße, Rath/Heumar (Gemarkung Heumar, Flur 6, Teilstück aus Flurstück 725)

Aktenzeichen: WÜ-2023-00637



Legende

- | | |
|---|---|
|  | Beschränkung Fußgänger und Zufahrt Stellplätze |
|  | eingezogen |
|  | freie Strecke |
|  | Gemeindestraße - Anliegerverkehr |
|  | Gemeindestraße - Fußg., Radf., Zufahrt Stellplätze |
|  | Gemeindestraße - Landwirtschaft (Wirtschaftsweg) |
|  | Gemeindestraße - ruhender Verkehr (Parkplatz) |
|  | Gemeindestraße mit der Beschränkung auf den Fuß- und den Radverkehr |
|  | Gemeindestraße mit der Beschränkung auf den Fußgängerverkehr |
|  | Gemeindestraße ohne Benutzungsbeschränkung |
|  | nicht gewidmet |
|  | sonstige Nutzung |