



Widmung eines Teilbereiches der Hahnenstraße in Köln-Rondorf

Die Widmung der nachfolgenden Straßenteilstücke der Hahnenstraße in Köln-Rondorf werden gemäß § 6 Straßen- und Wegegesetz des Landes Nordrhein-Westfalen verfügt:

| Straße | Abgrenzung | Widmung als | Gemarkung | Flur | Flurstück(e) [(T) = Teilfläche] |
|------------------------------|-------------------------------|--------------------|------------------|-------------|---|
| Hahnenstraße in Köln-Rondorf | Am Blauen Stein bis Falkenweg | GoB | Rondorf-Land | 13 | 1235, 1225, 933, 907, 906, 905, 786, 785, 784, 195, 163, 117, 116, 115, |

GoB = Gemeindestraße ohne Benutzungsbeschränkung

Die Widmung wird mit dieser öffentlichen Bekanntmachung wirksam.

Ein Plan, aus dem die Lage der gewidmeten Flächen ersichtlich ist, ist dieser Veröffentlichung angefügt. Die Widmungsunterlagen können darüber hinaus beim

Bauverwaltungsamt, Willy-Brandt-Platz 2, 50679 Köln, Zimmer 13C64,

montags und donnerstags von 8.00 – 16.00 Uhr,
dienstags von 8.00 – 18.00 Uhr,
mittwochs und freitags von 8.00 – 12.00 Uhr

sowie nach besonderer Terminvereinbarung (Telefon 0221/221-23321) eingesehen werden.

Die Bekanntmachung dieser Widmung ist mit dem Ablauf des Tages vollzogen, an dem das Dokument im Internet bereitgestellt wurde (§ 7 Absatz 2 Satz 1 BekanntmVO).

Rechtsbehelfsbelehrung:

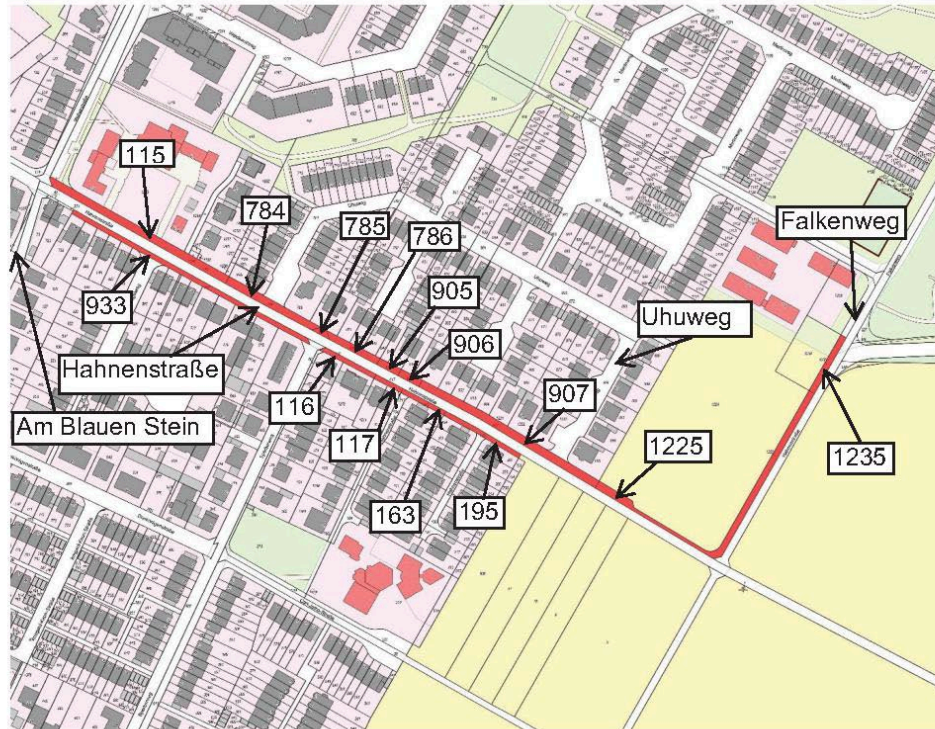
Gegen diese Widmung kann innerhalb eines Monats nach Bekanntgabe Klage bei dem Verwaltungsgericht Köln, in Köln, eingelegt werden.

Die Oberbürgermeisterin
Im Auftrag
gez. Claudia Mohr, Amtsleiterin













Widmungsplan

Hahnenstraße, Köln-Rondorf

Gemarkung Rondorf-Land, Flur 13, Flurstücke 1235, 1225, 933, 907, 906, 905, 786, 785, 784, 195, 163, 117, 116, 115



Legende

-  Beschränkung Fußgänger und Zufahrt Stellplätze
-  eingezogen
-  freie Strecke
-  Gemeindestraße - Anliegerverkehr
-  Gemeindestraße - Fußg., Radf., Zufahrt Stellplätze
-  Gemeindestraße - Landwirtschaft (Wirtschaftsweg)
-  Gemeindestraße - ruhender Verkehr (Parkplatz)
-  Gemeindestraße mit der Beschränkung auf den Fuß- und den Radverkehr
-  Gemeindestraße mit der Beschränkung auf den Fußgängerverkehr
-  Gemeindestraße ohne Benutzungsbeschränkung
-  nicht gewidmet
-  sonstige Nutzung