



**Einziehung der Platzfläche Eiler Straße vor den Häusern
Eiler Straße 129-129 c in Köln-Rath/Heumar, Gemarkung Heumar, Flur 6,
Teilfläche aus Flurstück 725
hier: Bekanntmachung der Absicht der Einziehung**

Es ist beabsichtigt, die Platzfläche in Köln Rath/Heumar (Gemarkung Heumar, Flur 6, Teilfläche aus Flurstück 725) aus Gründen des öffentlichen Wohles einzuziehen um eine Wohnbebauung mit 18 Wohneinheiten und einem Pfarrbüro zu realisieren.

Nach § 7 Abs. 4 Straßen- und Wegegesetz NRW (StrWG NRW) ist die Absicht der Einziehung mindestens drei Monate vor der Einziehungsverfügung öffentlich bekanntzumachen, um Gelegenheit zu Einwendungen zu geben.

Ein Plan, aus dem die Lage der einzuziehenden Fläche ersichtlich ist, ist dieser Veröffentlichung angefügt. Die Einziehungsunterlagen können darüber hinaus beim

Bauverwaltungsamt, Willy-Brandt-Platz 2, 50679 Köln, Zimmer 13 C 62,

montags und donnerstags	von 8.00 – 16.00 Uhr,
dienstags	von 8.00 – 18.00 Uhr,
mittwochs und freitags	von 8.00 – 12.00 Uhr

sowie nach besonderer Terminvereinbarung (Telefon 0221/221-22743) eingesehen werden.

Die Bekanntmachung dieser Absicht der Einziehung ist mit dem Ablauf des Tages vollzogen, an dem das Dokument im Internet bereitgestellt wurde (§ 7 Absatz 2 Satz 1 BekanntmVO).

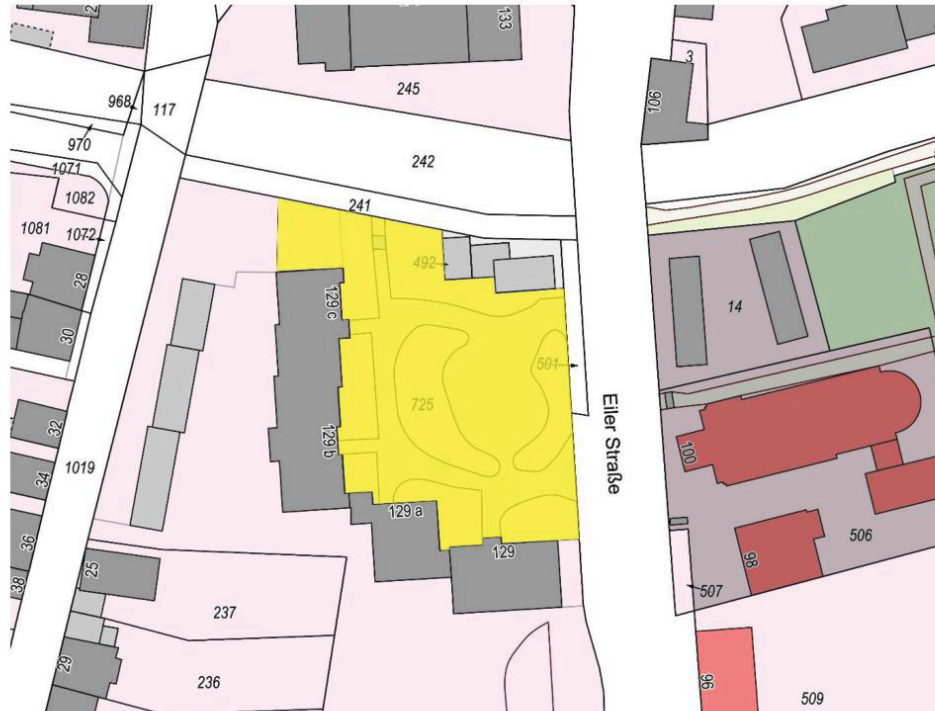
Einwendungen können bei der Oberbürgermeisterin der Stadt Köln, Bauverwaltungsamt, Stadthaus, Willy-Brandt-Platz 2, 50679 Köln, schriftlich oder mündlich zur Niederschrift erklärt werden.

Die Oberbürgermeisterin
Im Auftrag
gez. Claudia Mohr, Amtsleiterin













Einziehungsplan

Platzfläche Eiler Straße, Rath/Heumar (Gemarkung Heumar, Flur 6, Teilstück aus Flurstück 725)

Aktenzeichen: WÜ-2023-00637



Legende

-  Beschränkung Fußgänger und Zufahrt Stellplätze
-  eingezogen
-  freie Strecke
-  Gemeindestraße - Anliegerverkehr
-  Gemeindestraße - Fußg., Radf., Zufahrt Stellplätze
-  Gemeindestraße - Landwirtschaft (Wirtschaftsweg)
-  Gemeindestraße - ruhender Verkehr (Parkplatz)
-  Gemeindestraße mit der Beschränkung auf den Fuß- und den Radverkehr
-  Gemeindestraße mit der Beschränkung auf den Fußgängerverkehr
-  Gemeindestraße ohne Benutzungsbeschränkung
-  nicht gewidmet
-  sonstige Nutzung