

Änderung der Allgemeinverfügung vom 2. Oktober 2020 zur regionalen Anpassung der Coronaschutzverordnung an das Infektionsgeschehen in der Stadt Köln vom 21.06.2021

Auf Grund der §§ 28 und 28a Abs. 1 Nr. 2 und 9 des Infektionsschutzgesetzes (IfSG) vom 20. Juli 2000 (BGBl. I S. 1045) in der jeweils gültigen Fassung in Verbindung mit § 8 der Verordnung zur Regelung von Erleichterungen und Ausnahmen von Schutzmaßnahmen zur Verhinderung der Verbreitung von COVID-19 (SchAusnahmV) vom 8. Mai 2021 (BANz AT 08.05.2021 V1) und § 5 Abs. 4 Nr. 5, 21 Abs. 1 und 2 der Coronaschutzverordnung NRW (CoronaSchVO) vom 26. Mai 2021 in der jeweils gültigen Fassung wird die Allgemeinverfügung der Stadt Köln vom 2. Oktober 2020 zur regionalen Anpassung der CoronaSchVO an das Infektionsgeschehen in der Stadt Köln wie folgt geändert:

I.

§ 1 erhält folgende Fassung:

„(Nr. 1 unbesetzt)

Nr. 2 Mund-Nase-Bedeckung in öffentlichen Bereichen des Kölner Stadtgebiets

¹In folgenden öffentlichen Bereichen des Kölner Stadtgebiets ist eine Mund-Nase-Bedeckung zu tragen:

- a) in sämtlichen Fußgängerzonen der Stadt Köln von 10.00 bis 22.00 Uhr,
- b) in den Einkaufsstraßen **Aachener Straße** vom Habsburger Ring bis Hausnummer 76 bzw. 61 sowie von Hausnummer 390 bis Hausnummer 456 bzw. von Hausnummer 497 bis Hausnummer 567; **Bahnhofstraße** in Porz von Hausnummer 47 bis Ecke Hauptstr. bzw. von Hausnummer 58 bis Ecke Hauptstr.; **Bonner Straße** von Hausnummer 2 bis Ecke Bonner Wall bzw. von Hausnummer 1 bis Ecke Alteburger Wall; **Breite Straße** von Ecke Tunisstr. bis Ecke St. Apern-Str. einschließlich Willy-Millowitsch- Platz und Hanns-Hartmann-Platz; **Brüsseler Straße** von Ecke Aachener Str. bis zur Ecke Venloer Str.; **Buchheimer Straße** zwischen Wiener Platz und Adamstraße einschließlich Auf- und Abgänge zum Wiener Platz; **Chlodwigplatz** von Hausnummer 1 bis zur **Severinstorburg** bzw. von Hausnummer 2 bis zur Severinstorburg; **Dellbrücker Hauptstraße** von Ecke Thurner Str. bis Hausnummer 140 bzw. von Hausnummer 61 bis Ecke Bergisch-Gladbacher- Str. 1006; **Deutzer Freiheit**; **Dürener Straße** von der Universitätsstraße bis zum Gürtel; **Ehrenstraße**; **Eigelstein**; **Frankfurter Straße** von Hausnummer 1 bis zur Kreuzung Ackerstraße; **Hauptstraße** in Rodenkirchen von Hausnummer 1 bis zur Ecke Walther-Rathenau-Str. bzw. von Hausnummer 2 bis Hausnummer 128; **Höninger Weg** von Hausnummer 134 bis Hausnummer 220 bzw. von Hausnummer 145 bis Hausnum-er 257; **Kalker Hauptstr.** von Hausnummer 51 bis Hausnummer 273 bzw. von Hausnummer 62 bis Hausnummer 244;

Keupstraße von Hausnummer 32 bis Ecke Bergisch-Gladbacher-Str. Hausnummer 95 bzw. von Ecke Schanzenstr. Hausnummer 1 bis Keupstr. Hausnummer 123;
Maastrichter Straße von Ecke Hohenzollernring bis Ecke Brüsseler Platz; **Mittelstraße, Neumarkt; Neusser Straße** vom Ebertplatz bis Weißenburgstr. sowie von Hausnummer 177 bis Hausnummer 457 bzw. von Hausnummer 184 bis Hausnummer 450;
Severinstraße von Hausnummer 1 bis Hausnummer 193 bzw. von Hausnummer 2 bis Ecke Spielmannsgasse; **Sülzburgstraße** von Luxemburger Straße bis Berrenrather Straße; **Venloer Straße** von Hausnummer 1 bis zum Hans-Böckler-Platz einschließlich dieses Platzes sowie von der Inneren Kanalstraße bis zur Heliosstraße; **Weidengasse; Wiener Platz und Zülpicher Straße** von Hausnummer 1 bis Hausnummer 51 bzw. von Hausnummer 2 bis Hausnummer 70 einschließlich des **Zülpicher Platzes**, jeweils von 10.00 bis 22.00 Uhr,

- c) in der Altstadt (s. Lageplan 1) und am Brüsseler Platz und Umgebung (Lageplan 4) von 10.00 bis 22.00 Uhr,
- d) auf den Kölner Ringen von 10.00 bis 22.00 Uhr,
- e) auf dem Rheinufer linksrheinisch zwischen Mülheimer Brücke und Südbrücke einschließlich der Südseite der Hohenzollernbrücke von 10.00 bis 22.00 Uhr,
- f) auf dem Rheinboulevard/Rheinpromenade rechtsrheinisch (Lageplan 2) von 10.00 bis 22.00 Uhr,
- g) (unbesetzt)
- h) an allen Orten, an denen ähnlich wie an den Orten unter a) bis f) gemessen an der verfügbaren Fläche mit dem Zusammentreffen einer so großen Anzahl von Menschen zu rechnen ist, dass Mindestabstände nicht sichergestellt werden können.

²Die Pflicht zum Tragen der Mund-Nase-Bedeckung genannten Fällen gilt nicht für Parks und Grünanlagen (außer in dem in lit. f) genannten Fall), für Personen in oder auf Kraftfahrzeugen, Fahrrad- und Rollerfahrende, Joggende an Orten, an denen üblicherweise gejoggt wird, sowie für Kinder bis zum Schuleintritt und Personen, die aus medizinischen Gründen keine Mund-Nase-Bedeckung tragen können; die medizinischen Gründe sind durch ein ärztliches Zeugnis nachzuweisen, welches auf Verlangen vorzuzeigen ist. ³Die Mund-Nase-Bedeckung darf nicht zum Rauchen, Essen oder Trinken abgenommen werden.

Nr. 2a Mund-Nasen-Bedeckung in Schulinähe

¹Alle Besucherinnen und Besucher einer Schule haben im Umkreis mit einem Radius von 150 m um diese Schule eine Mund-Nasen-Bedeckung zu tragen; hierzu gehören alle Schülerinnen und Schüler, alle in der Schule Beschäftigten und alle, die jemanden zur Schule begleiten, dort abholen oder die Schule aus anderen Gründen aufsuchen. ²Das gilt nicht, soweit sie von der Pflicht zum Tragen einer Mund-Nasen-Bedeckung aufgrund anderer Vorschriften befreit oder ausgenommen sind. ³Vorschriften zum Tragen einer Mund-Nasen-Bedeckung auf dem Schulgelände und im Schulgebäude, insbesondere Vorschriften der Coronabetreuungsverordnung NRW, bleiben unberührt.

(Nr. 3 bis 5 unbesetzt)

Nr. 5a Anforderung an Alltagsmaske

¹Soweit in dieser Allgemeinverfügung eine Mund-Nasen-Bedeckung vorgesehen ist, ist mindestens eine Alltagsmaske zu tragen. ²Dabei muss es sich um ein textiles Bekleidungsstück handeln, das mindestens Nase und Mund bedeckt und geeignet ist, die Geschwindigkeit des Atemstroms oder des Speichel-, Schleim- und Tröpfchenauswurfs deutlich zu reduzieren. ³Sogenannte Kinnvisiere, Gesichtsschutz-schilde (-visiere) und weitmaschige Textilien erfüllen diese Anforderungen nicht.

Nr. 6 Shisha-Verbot für der Allgemeinheit zugängliche Grünanlagen

¹In allen der Allgemeinheit zugänglichen öffentlichen Grünanlagen ist es verboten, Shisha zu rauchen. ²Öffentliche Grünflächen sind ohne Rücksicht auf die Eigentumsverhältnisse alle gärtnerisch gestalteten Anlagen sowie darin enthaltene Wiesen, waldähnliche Flächen und sonstige Freiflächen, die der aktiven oder stillen Erholung dienen; hierzu gehören die darin liegenden Wege und Plätze, nicht straßenrechtlich gewidmete Parkplätze und oberirdische Gewässer mit Ausnahme des Rheins sowie zum Beispiel Vogelschauen, Tier- und Wildparks, der Botanische und der Forstbotanische Garten, der Rheingarten, die am Rheinufer gelegenen Park- und Spielflächen in Rodenkirchen, die Zündorfer Groov, der Rheinpark und die Deutzer/Poller Wiesen von der Severinsbrücke bis zur Rodenkirchener Brücke; nicht zu den öffentlichen Grünflächen gehören Friedhöfe, Sportanlagen, Freibäder, Campingplätze, Kleingartenanlagen und Wald im Sinne des Landesforstgesetzes des Landes Nordrhein-Westfalen.“

Nr. 6a Alkoholkonsum- und verkaufsverbot

¹Der Konsum von alkoholischen Getränken ist im Zeitraum von 15.00 Uhr bis 6.00 Uhr des Folgetages im öffentlichen Raum in allen in Nr. 2 Satz 1 dieser Allgemein-verfügung genannten Bereichen und an folgenden Orten untersagt:

- a) Stadtgarten (Lageplan 3)
- b) Schaafenstraße und Umgebung (s. Lageplan 5)
- c) Zülpicher Viertel (s. Lageplan 6)
- d) Aachener Weiher (s. Lageplan 7).

²Ferner ist es in folgenden Bereichen zwischen 22.00 Uhr und 6.00 Uhr untersagt, alkoholische Getränke zu verkaufen oder sonst abzugeben:

- a) Stadtgarten (Lageplan 3)
- b) Brüsseler Platz (s. Lageplan 4)
- c) Schaafenstraße und Umgebung (s. Lageplan 5)
- d) Zülpicher Viertel (s. Lageplan 6),
- e) Aachener Weiher (s. Lageplan 7).

³Ausgenommen hiervon sind der Verkauf und die Abgabe von alkoholischen Getränken im konzessionierten Bereich von Gaststätten einschließlich Außengastronomie während der jeweiligen Öffnungszeiten für den Konsum innerhalb des konzessionierten Bereichs sowie im Rahmen von Veranstaltungen auf der Veranstaltungsfläche, soweit der Verkauf oder die Abgabe alkoholischer Getränke zum Konsum an Ort und Stelle behördlich gestattet wurde oder keiner Erlaubnis bedarf.

Nr. 6b Außengastronomie

Die Maskenpflicht und das Alkoholkonsumverbot gelten nicht für die Dauer des Besuchs einer zulässigen Außengastronomie.

Nr. 7 Verweilverbote

¹Das Verweilen in den Bereichen

- a) Brüsseler Platz (Lageplan 4) und
- b) Dammkrone der Alfred-Schütte-Allee (Lagepläne 8a und 8b)

ist täglich in der Zeit von 18 Uhr bis 1 Uhr des Folgetages, an Samstagen und Tagen vor Feiertagen bereits ab 15 Uhr bis 1 Uhr des Folgetages untersagt. ²Der Bereich der Dammkrone der Alfred-Schütte-Allee umfasst die befestigten und als Fahrbahn, Geh- und Radweg inklusive dazwischenliegendem Straßenbegleitgrün genutzten Flächen und inklusive der Hochwasserschutzmauer; es ist der Bereich der Alfred-Schütte-Allee vom Norden ab Hausnummer 2 bis zum Süden Einmündung Maifischgasse, im Osten bis zum Beginn der privaten Grundstücke und im Westen einschließlich des Geh- und Radweges betroffen."

II.

Die Lagepläne 4 und 6 werden erneuert. Die Lagepläne 1 – 8b sind sodann weiter Bestandteil der Allgemeinverfügung.

III.

Die Änderung der Allgemeinverfügung tritt am Tage nach der öffentlichen Bekanntmachung in Kraft. Die geänderte Allgemeinverfügung tritt mit Ablauf des 28.06.2021 außer Kraft.

Begründung:

Die Allgemeinverfügung wird nur redaktionell geändert, die Lagepläne 4 und 6 werden nach Überprüfung der tatsächlichen Verhältnisse durch den Ordnungsdienst leicht angepasst.

Rechtsbehelfsbelehrung:

Gegen diese Änderung der Allgemeinverfügung können Sie innerhalb eines Monats nach Bekanntgabe Klage bei dem Verwaltungsgericht Köln, Köln, erheben.

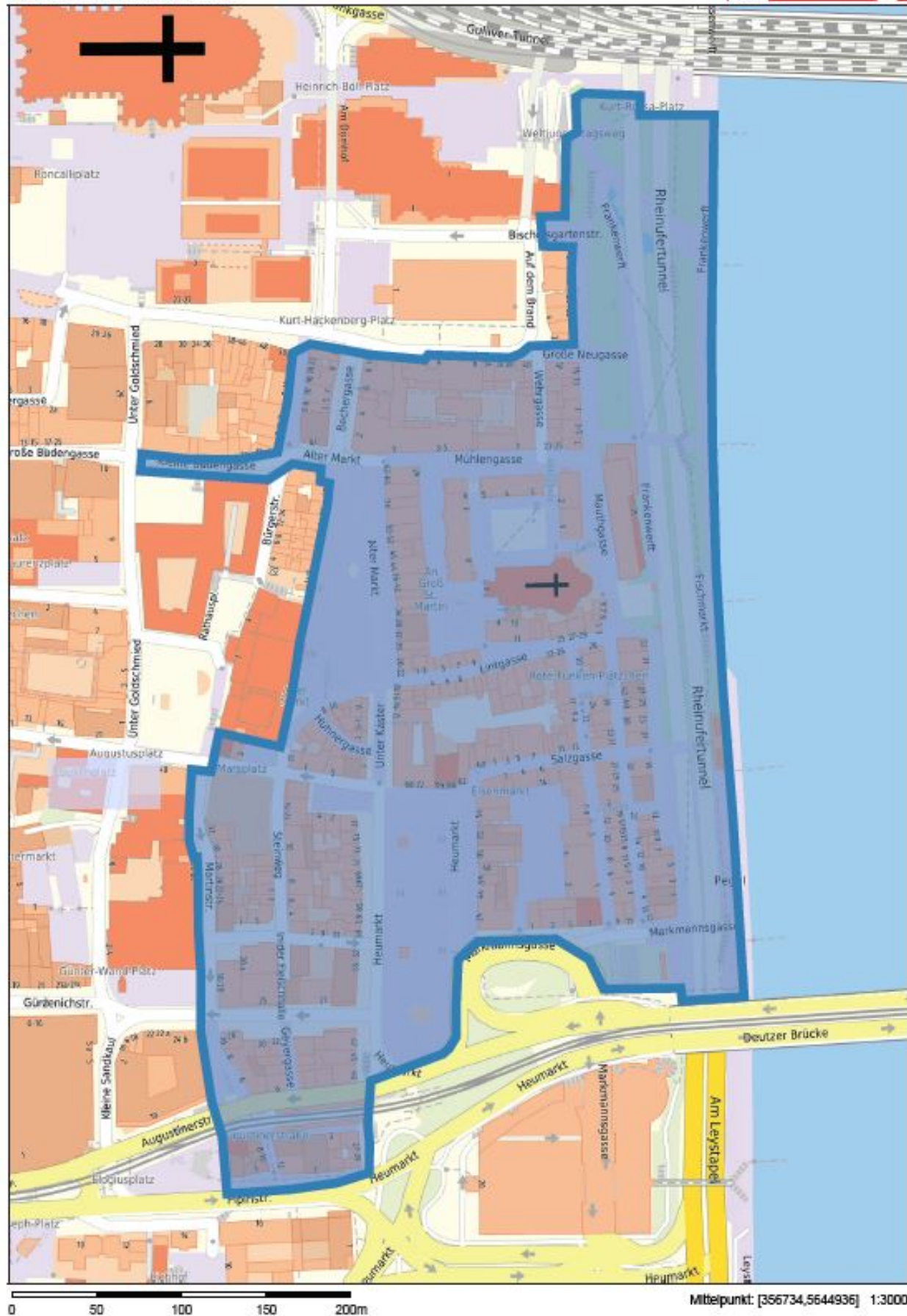
Im Auftrag
gez. Dr. Nießen

Lageplan 1: Altstadt

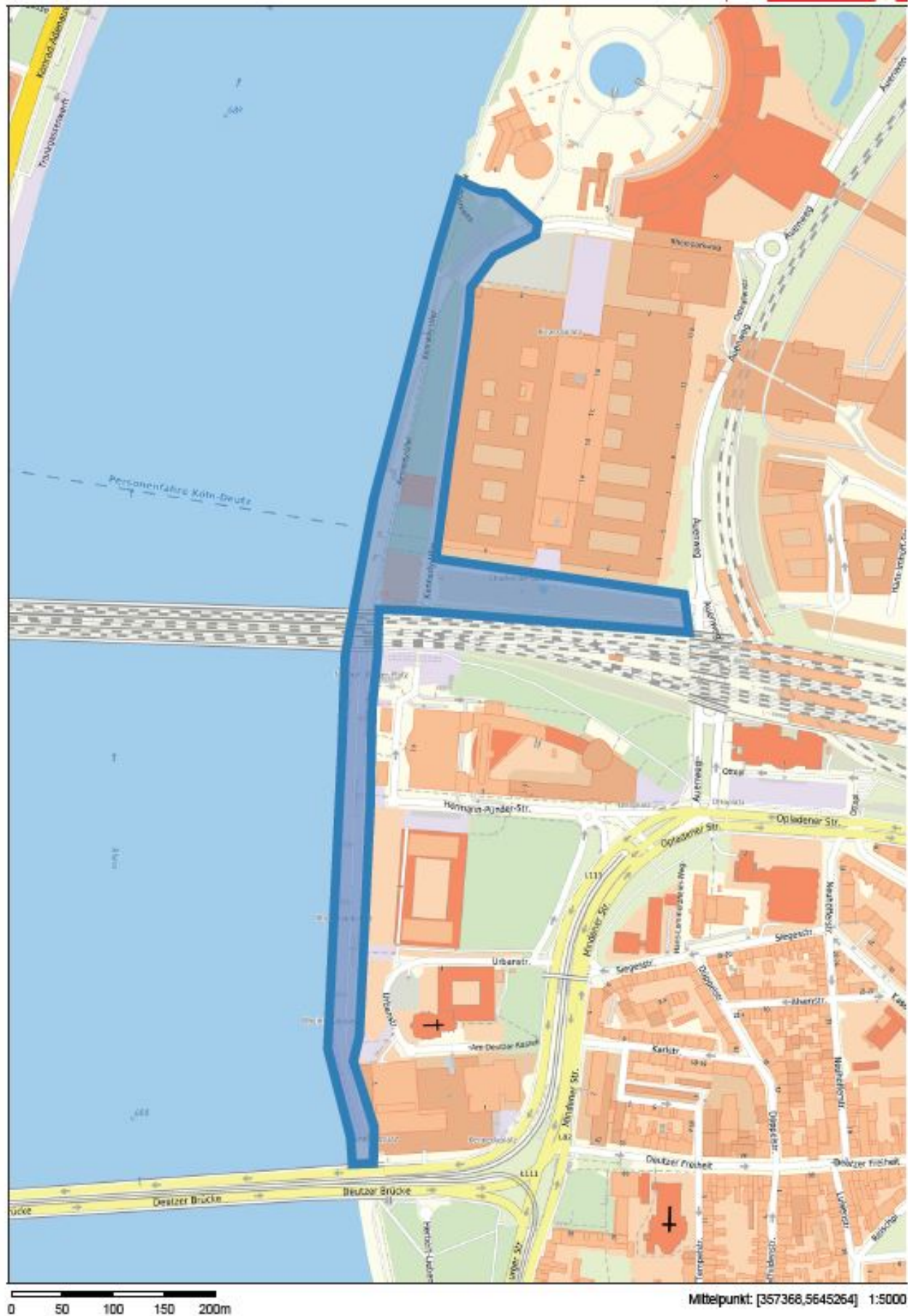
Stadtplan - Orange (RVR), KölnGIS



Stadt Köln

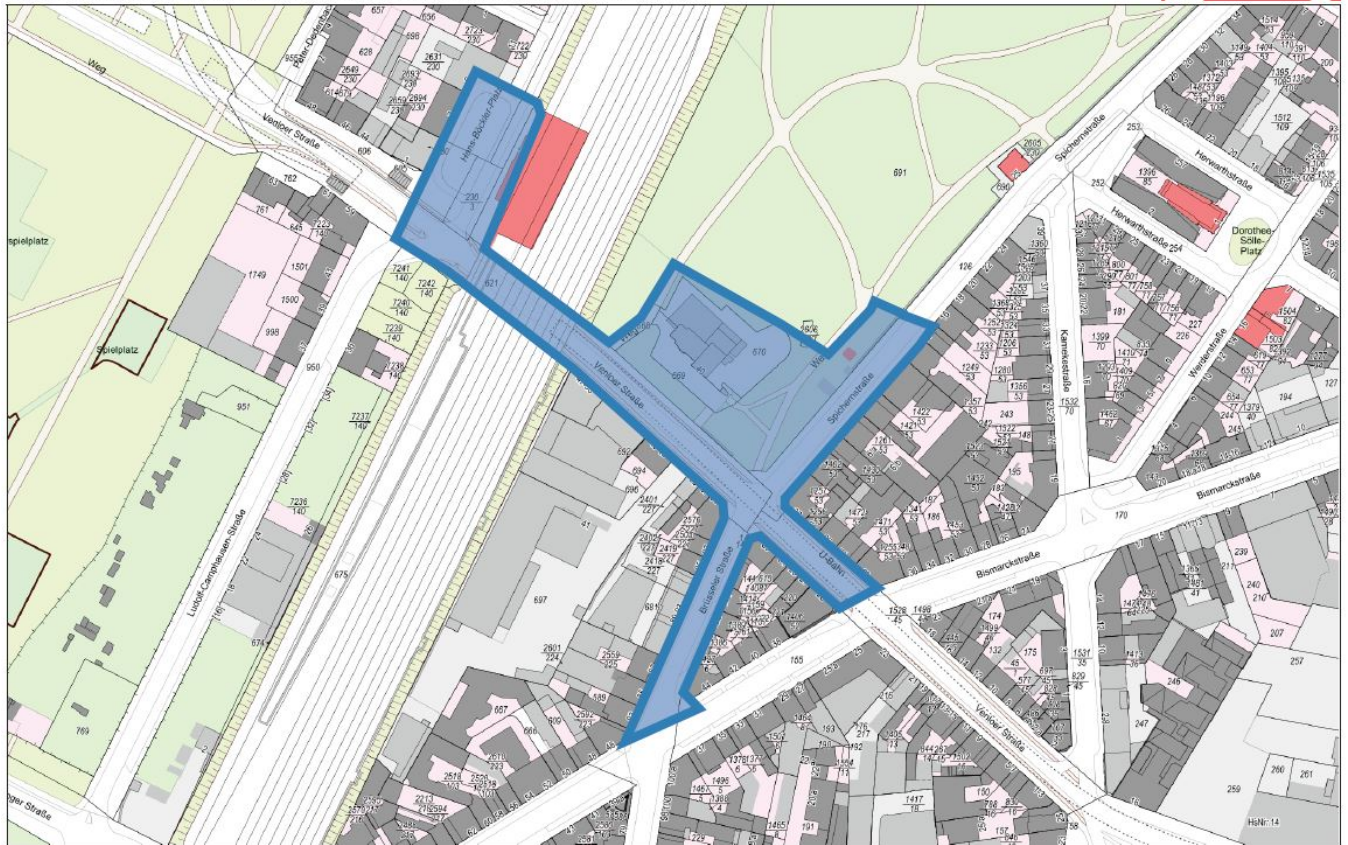


Stadtplan - Orange (RVR), KölnGIS



Lageplan 3: Stadtgarten und Umgebung

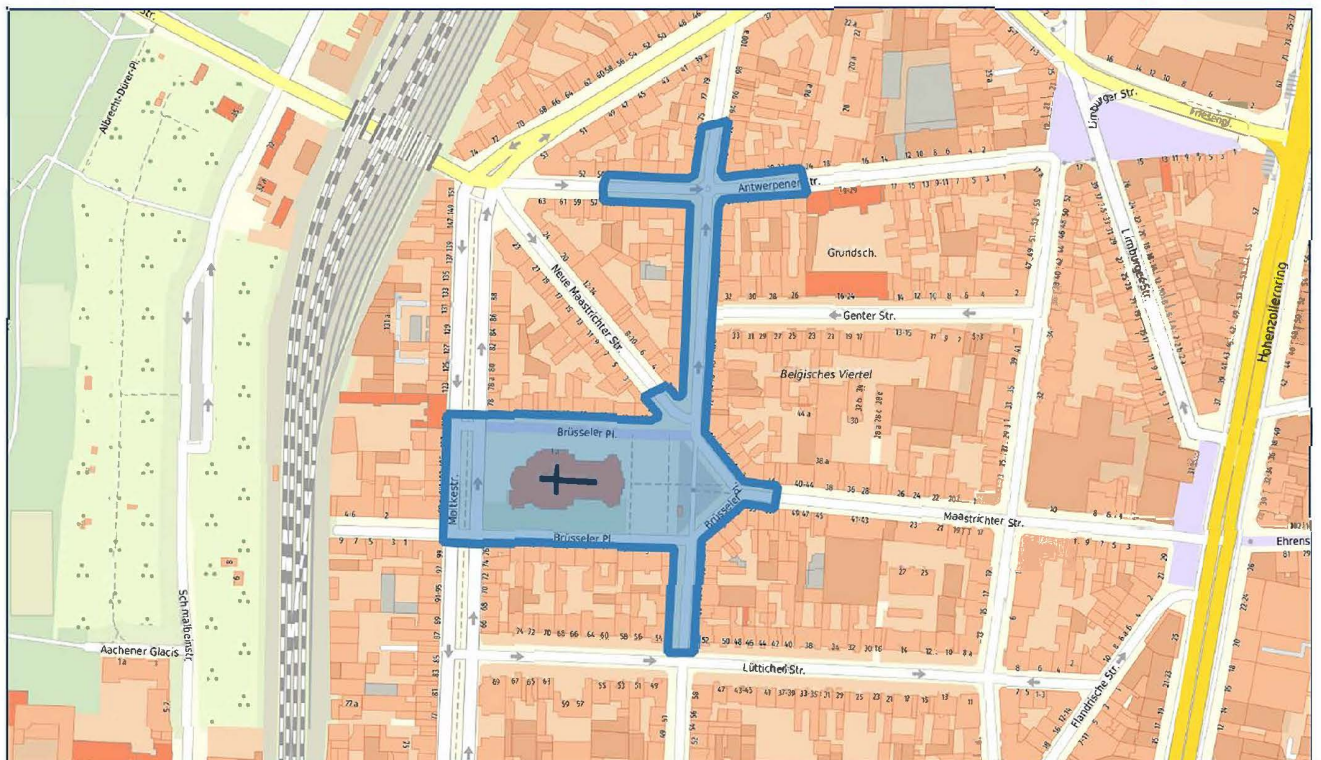
Stadtplan - Orange (RVR), Hintergrundfarbe (Nutzung), Flurstücksnummer, Straßen, Hausnummern, KölnGIS



0 20 40 60 80m

Mittelpunkt: [354924,5645471] 1:2500

Lageplan 4: Brüsseler Platz und Umgebungsstraßen, KölnGIS



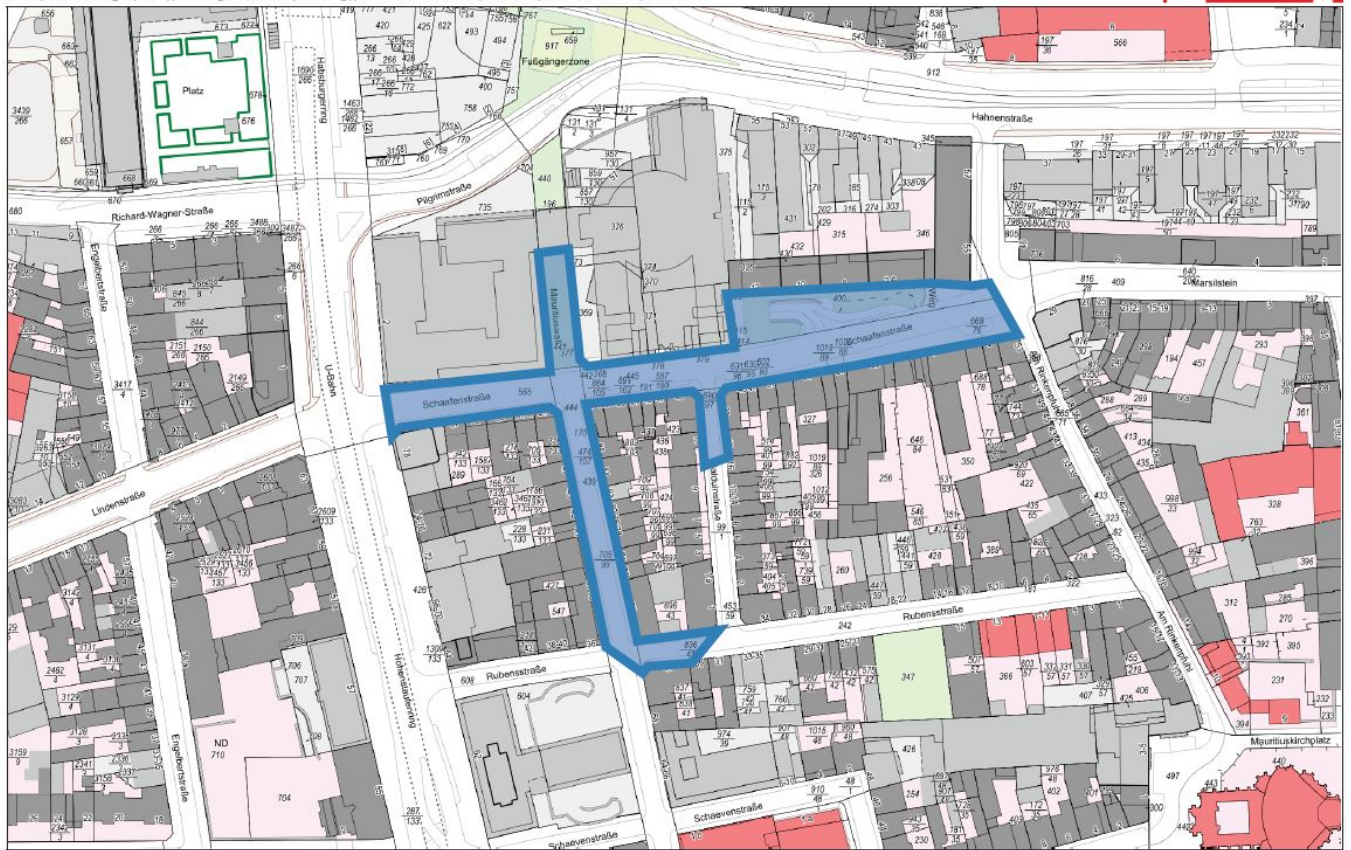
0 20 40 60 80m

Herausgeber:
Stadt Köln - Die Oberbürgermeisterin

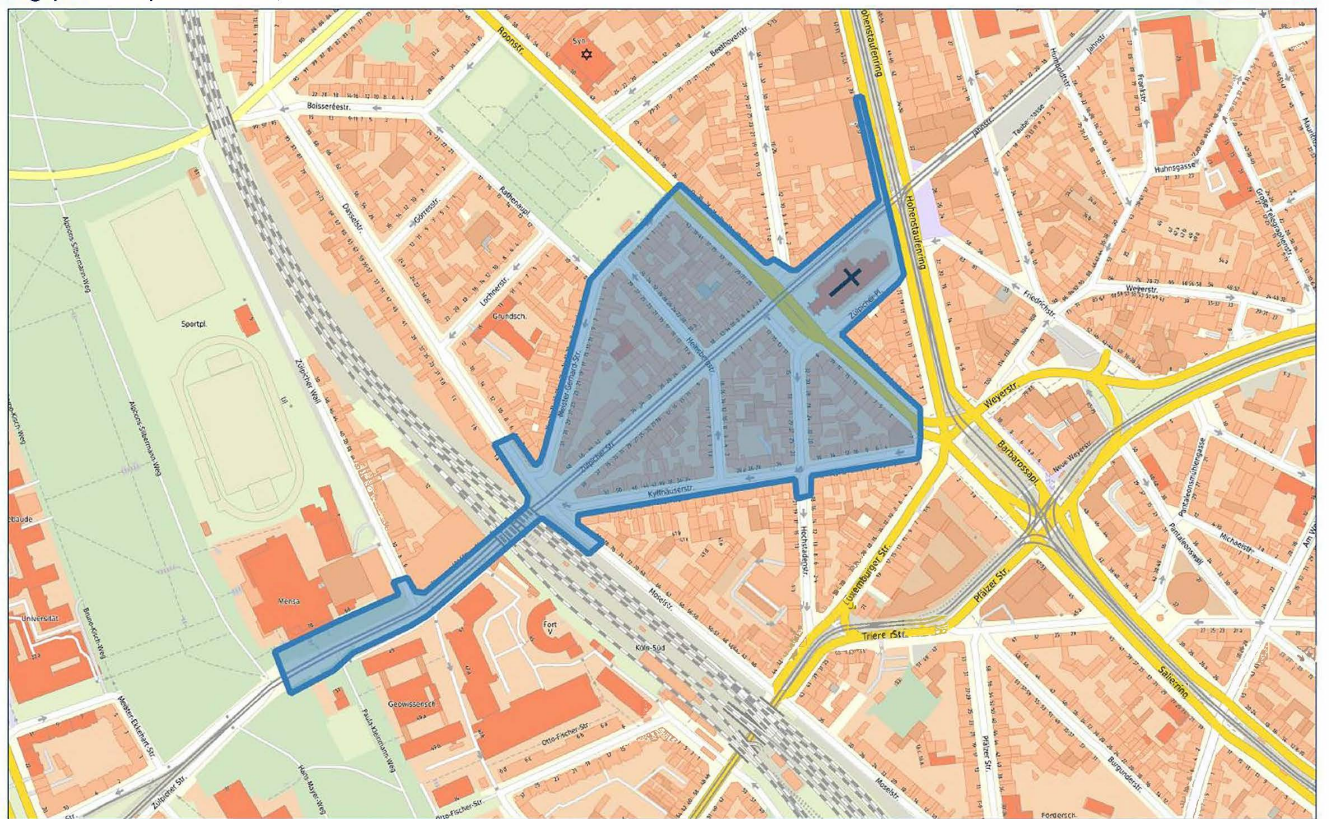
Mittelpunkt: 354869, 5645079
1:3000

Lageplan 5: Schaafenstraße und Umgebung

Stadtplan - Orange (RVR), Hintergrundfarbe (Nutzung), Flurstücksnummer, Straßen, Hausnummern, KölnGIS



Lageplan 6: Zülpicher Viertel, KölnGIS



Herausgeber:
Stadt Köln - Die Oberbürgermeisterin

Mittelpunkt: 355079,564388
1:3000

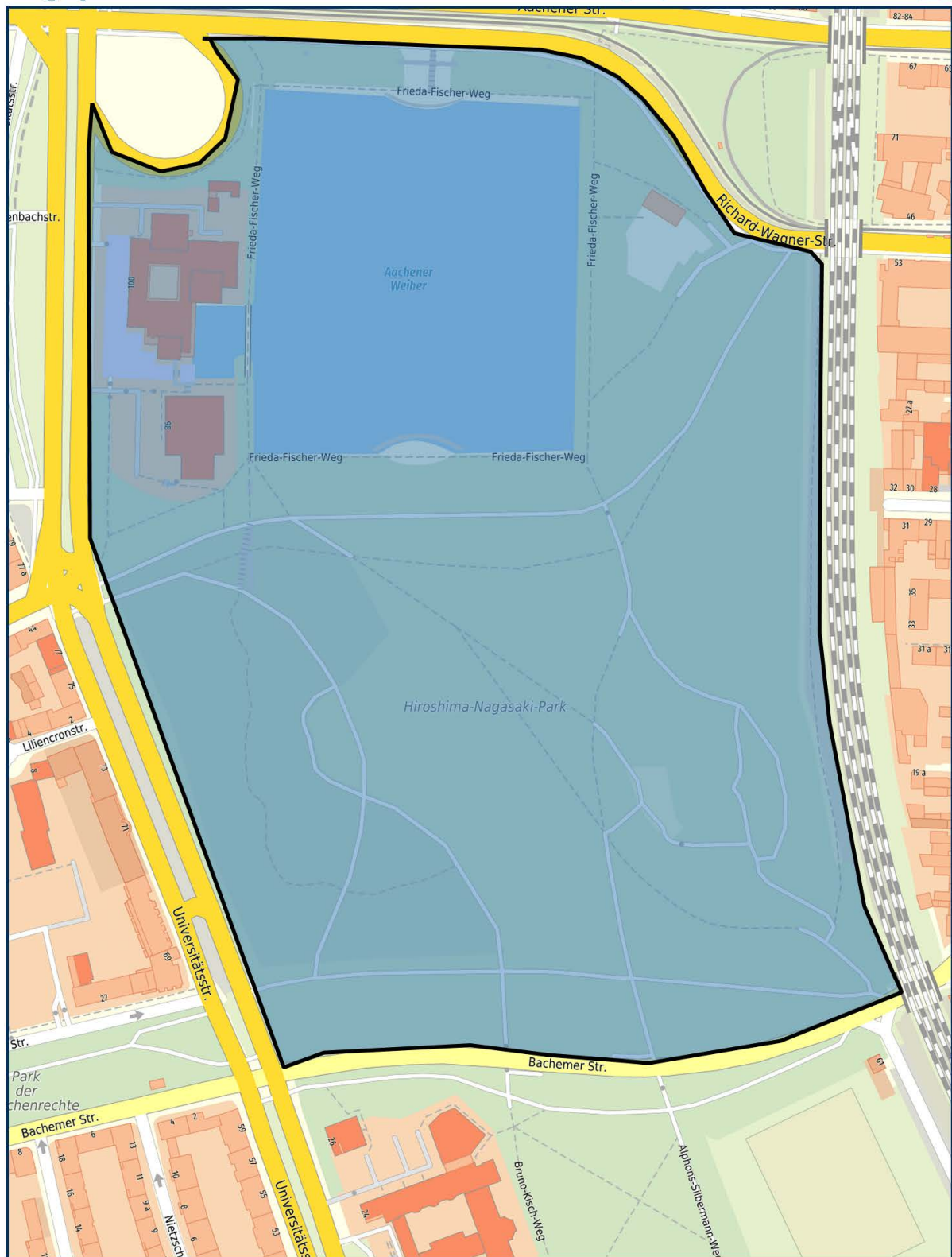
Seite 1 / 1

Erstellt am: 18.06.2021

Lageplan 7: Aachener Weiher - KölnGIS



Stadt Köln

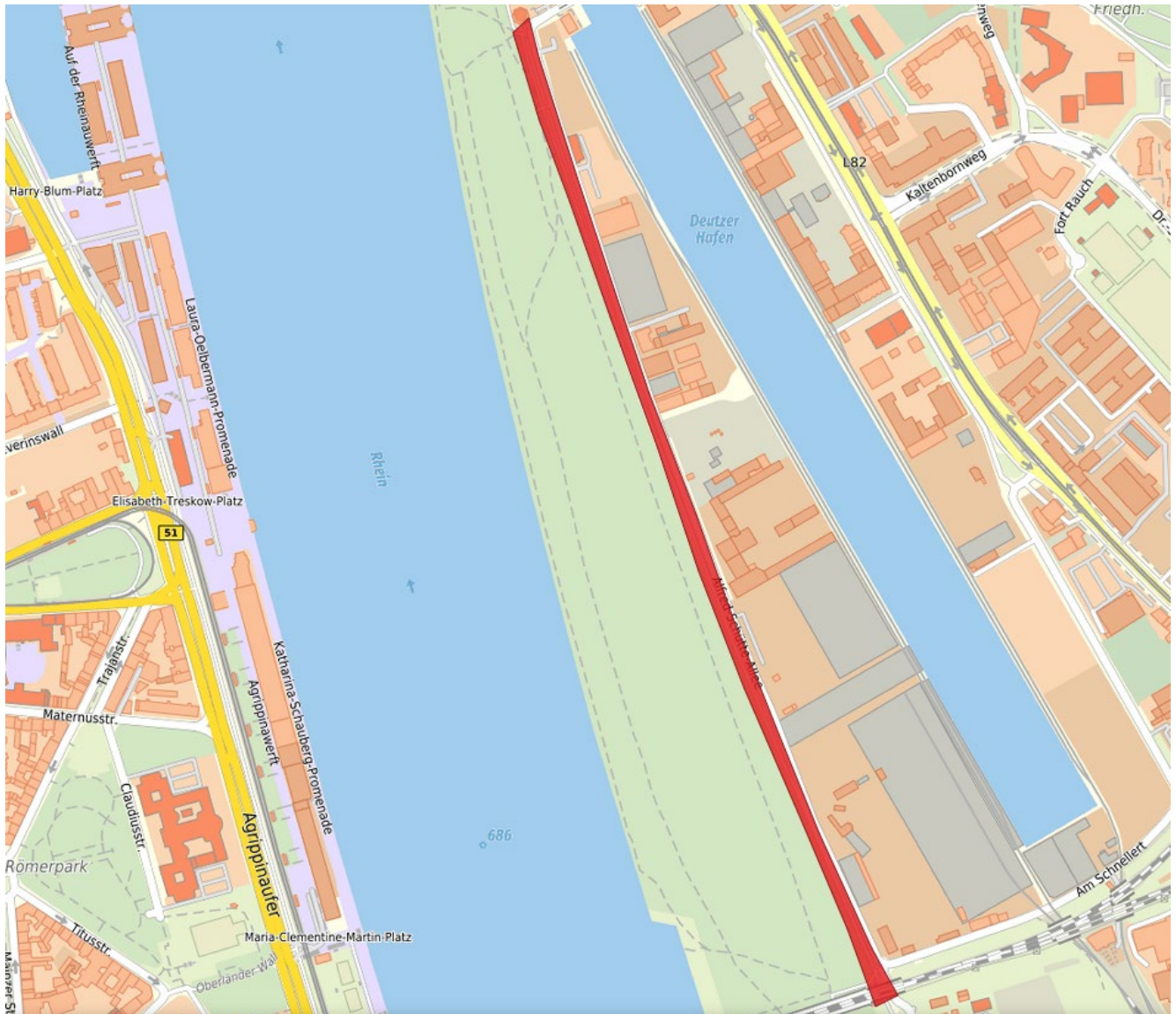


0 20 40 60 80m

Herausgeber:
Stadt Köln - Die Oberbürgermeisterin

Mittelpunkt: 354422, 5644460
1:3000

Lageplan 8a: Alfred-Schütte-Allee (nördlich der Südbrücke)



Lageplan 8b: Alfred-Schütte-Allee (südlich der Südbrücke)

