

Änderung der Allgemeinverfügung vom 2. Oktober 2020 zur regionalen Anpassung der Coronaschutzverordnung an das Infektionsgeschehen in der Stadt Köln vom 17.05.2021

Auf Grund der §§ 28 und 28a Abs. 1 Nr. 2, 3, 6, 7, 8, 9 und 14 sowie Abs. 2 Nr. 2 und Abs. 5 des Infektionsschutzgesetzes (IfSG) vom 20. Juli 2000 (BGBl. I S. 1045) in der jeweils gültigen Fassung in Verbindung mit §§ 7 Abs. 2, 8 Abs. 1 und 2 und 9 der Verordnung zur Regelung von Erleichterungen und Ausnahmen von Schutzmaßnahmen zur Verhinderung der Verbreitung von COVID-19 (SchAusnahmV) vom 8. Mai 2021 (BANz AT 08.05.2021 V1) und § 3 Abs. 2a Nr. 5, 16 Abs. 2 der Coronaschutzverordnung NRW (CoronaSchVO) vom 12. Mai 2021 in der jeweils gültigen Fassung wird die Allgemeinverfügung der Stadt Köln vom 2. Oktober 2020 zur regionalen Anpassung der CoronaSchVO an das Infektionsgeschehen in der Stadt Köln wie folgt geändert:

I.

§ 1 erhält folgende Fassung:

„Nr. 1 Kontaktbeschränkung im privaten Raum

¹Die jeweils gültigen Kontaktbeschränkungen des § 2 Abs. 1a CoronaSchVO gelten auch im privaten Raum. ²Privater Raum ist der nach Art. 13 Absatz 1 des Grundgesetzes geschützte Bereich, insbesondere die Wohnung. ³Treffen lediglich geimpfte oder genesene Personen im Sinne des § 2 Nr. 2 und 4 SchAusnahmV zusammen, gilt die Kontaktbeschränkung nicht; bei sonstigen Zusammentreffen bleiben geimpfte Personen und genesene Personen bei der Ermittlung der Zahl der Teilnehmer unberücksichtigt; dies gilt nur, soweit die Personen keine typische Symptome einer Infektion mit dem Coronavirus SARS-CoV-2 aufweisen und bei ihnen auch keine aktuelle Infektion mit dem Coronavirus SARS-CoV-2 nachgewiesen ist.

Nr. 2 Mund-Nase-Bedeckung in öffentlichen Bereichen des Kölner Stadtgebiets

¹In folgenden öffentlichen Bereichen des Kölner Stadtgebiets ist eine Mund-Nase-Bedeckung zu tragen:

- a) in sämtlichen Fußgängerzonen der Stadt Köln von 10.00 bis 22.00 Uhr,
- b) in den Einkaufsstraßen **Aachener Straße** vom Habsburger Ring bis Hausnummer 76 bzw. 61 sowie von Hausnummer 390 bis Hausnummer 456 bzw. von Hausnummer 497 bis Hausnummer 567; **Bahnhofstraße** in Porz von Hausnummer 47 bis Ecke Hauptstr. bzw. von Hausnummer 58 bis Ecke Hauptstr.; **Bonner Straße** von Hausnummer 2 bis Ecke Bonner Wall bzw. von Hausnummer 1 bis Ecke Alteburger Wall; **Breite Straße** von Ecke Tunisstr. bis Ecke St. Aporn-Str. einschließlich Willy-Millowitsch- Platz und Hanns-Hartmann-Platz; **Brüsseler Straße** von Ecke Aachener Str. bis zur Ecke Venloer Str.; **Buchheimer Straße** zwischen Wiener Platz und Adamstraße einschließlich Auf- und Abgänge zum Wiener Platz; **Chlodwigplatz** von Hausnummer 1 bis zur Severinstorburg bzw. von Hausnummer 2 bis zur Severinstorburg; **Dellbrücker Hauptstraße** von Ecke Thurner Str. bis Hausnummer 140

bzw. von Hausnummer 61 bis Ecke Bergisch-Gladbacher- Str. 1006; **Deutzer Freiheit**; **Dürener Straße** von der Universitätsstraße bis zum Gürtel; **Ehrenstraße**; **Eigelstein**; **Frankfurter Straße** von Hausnummer 1 bis zur Kreuzung Ackerstraße; **Hauptstraße** in Rodenkirchen von Hausnummer 1 bis zur Ecke Walther-Rathenau-Str. bzw. von Hausnummer 2 bis Hausnummer 128; **Höninger Weg** von Hausnummer 134 bis Hausnummer 220 bzw. von Hausnummer 145 bis Hausnummer 257; **Kalker Hauptstr.** von Hausnummer 51 bis Hausnummer 273 bzw. von Hausnummer 62 bis Hausnummer 244; **Keupstraße** von Hausnummer 32 bis Ecke Bergisch-Gladbacher-Str. Hausnummer 95 bzw. von Ecke Schanzenstr. Hausnummer 1 bis Keupstr. Hausnummer 123; **Maastrichter Straße** von Ecke Hohenzollernring bis Ecke Brüsseler Platz; **Mittelstraße**, **Neumarkt**; **Neusser Straße** vom Ebertplatz bis Weißenburgstr. sowie von Hausnummer 177 bis Hausnummer 457 bzw. von Hausnummer 184 bis Hausnummer 450; **Severinstraße** von Hausnummer 1 bis Hausnummer 193 bzw. von Hausnummer 2 bis Ecke Spielmannsgasse; **Sülzburgstraße** von Luxemburger Straße bis Berrenrather Straße; **Venloer Straße** von Hausnummer 1 bis zum Hans-Böckler-Platz einschließlich dieses Platzes sowie von der Inneren Kanalstraße bis zur Heliosstraße; **Weidengasse**; **Wiener Platz** und **Zülpicher Straße** von Hausnummer 1 bis Hausnummer 51 bzw. von Hausnummer 2 bis Hausnummer 70 einschließlich des **Zülpicher Platzes**, jeweils von 10.00 bis 22.00 Uhr,

c) in der Altstadt (s. Lageplan 1) und am Brüsseler Platz und Umgebung (Lageplan 4) von 10.00 bis 22.00 Uhr,

d) auf den Kölner Ringen von 10.00 bis 22.00 Uhr,

e) auf dem Rheinufer linksrheinisch zwischen Mülheimer Brücke und Südbrücke einschließlich der Südseite der Hohenzollernbrücke von 10.00 bis 22.00 Uhr,

f) auf dem Rheinboulevard/Rheinpromenade rechtsrheinisch und im Rheinpark (s. Lageplan 11) von 10.00 bis 22.00 Uhr,

g) am Aachener Weiher (Lageplan 7), im Volksgarten (Lageplan 8), im Jugendpark (Lageplan 9) und im Stadtgarten-Park (Lageplan 10) freitags, samstags, sonn-tags und an Feiertagen von 10 bis 22 Uhr, und

h) an allen Orten, an denen ähnlich wie an den Orten unter a) bis g) gemessen an der verfügbaren Fläche mit dem Zusammentreffen einer so großen Anzahl von Menschen zu rechnen ist, dass Mindestabstände nicht sichergestellt werden können.

²Die Pflicht zum Tragen der Mund-Nase-Bedeckung genannten Fällen gilt nicht für Parks und Grünanlagen (außer in den in lit. f) und g) genannten Fällen), für Personen in oder auf Kraftfahrzeugen, Fahrrad- und Rollerfahrende, Joggende an Orten, an denen üblicherweise gejoggt wird, sowie für Kinder bis zum Schuleintritt und Personen, die aus medizinischen Gründen keine Mund-Nase-Bedeckung tragen können; die medizinischen Gründe sind durch ein ärztliches Zeugnis nachzuweisen, welches auf Verlangen vorzuzeigen ist. ³Die Mund-Nase-Bedeckung darf nicht zum Rauchen, Essen oder Trinken abgenommen werden.

Nr. 2a Mund-Nasen-Bedeckung in Schulinähe

¹Alle Besucherinnen und Besucher einer Schule haben im Umkreis mit einem Radius von 150 m um diese Schule eine Mund-Nasen-Bedeckung zu tragen; hierzu gehören alle Schülerinnen und Schüler, alle in der Schule Beschäftigten und alle, die jemanden zur Schule begleiten, dort abholen oder die Schule aus anderen Gründen aufsuchen. ²Das gilt nicht, soweit sie von der

Pflicht zum Tragen einer Mund-Nasen-Bedeckung aufgrund anderer Vorschriften befreit oder ausgenommen sind. ³Vorschriften zum Tragen einer Mund-Nasen-Bedeckung auf dem Schulgelände und im Schulgebäude, insbesondere Vorschriften der Coronabetreuungsverordnung NRW, bleiben unberührt.

(Nr. 3 bis 5 unbesetzt)

Nr. 5a Mund-Nasen-Bedeckung mit medizinischer Maske

¹Soweit in dieser Allgemeinverfügung eine Mund-Nasen-Bedeckung bzw. eine Alltagsmaske vorgesehen ist, ist eine medizinische Maske zu tragen. ²Medizinische Masken sind sogenannte OP-Masken, Masken des Standards FFP2 und höheren Standards jeweils ohne Ausatemventil oder diesen vergleichbare Masken (insbesondere KN95/N95). ³Kinder unter 14 Jahren, die aufgrund der Passform keine medizinische Maske tragen können, müssen ersatzweise eine Alltagsmaske tragen. ⁴Dabei muss es sich um ein textiles Bekleidungsstück handeln, das mindestens Nase und Mund bedeckt und geeignet ist, die Geschwindigkeit des Atemstroms oder des Speichel-, Schleim- und Tröpfchenauswurfs deutlich zu reduzieren. ⁵Sogenannte Kinnvisiere, Gesichtsschutzschilde (-visiere) und weitmaschige Textilien erfüllen diese Anforderungen nicht.

Nr. 6 Regelung für der Allgemeinheit zugängliche Grünanlagen

¹In allen der Allgemeinheit zugänglichen öffentlichen Grünanlagen ist es verboten, alkoholische Getränke zu konsumieren, Shisha zu rauchen oder zu grillen. ²Öffentliche Grünflächen sind ohne Rücksicht auf die Eigentumsverhältnisse alle gärtnerisch gestalteten Anlagen sowie darin enthaltene Wiesen, waldähnliche Flächen und sonstige Freiflächen, die der aktiven oder stillen Erholung dienen; hierzu gehören die darin liegenden Wege und Plätze, nicht straßenrechtlich gewidmete Parkplätze und oberirdische Gewässer mit Ausnahme des Rheins sowie zum Beispiel Vogelschauen, Tier- und Wildparks, der Botanische und der Forstbotanische Garten, der Rheingarten, die am Rheinufer gelegenen Park- und Spielflächen in Rodenkirchen, die Zündorfer Groov, der Rheinpark und die Deutzer/Poller Wiesen von der Severinsbrücke bis zur Rodenkirchener Brücke; nicht zu den öffentlichen Grünflächen gehören Friedhöfe, Sportanlagen, Freibäder, Campingplätze, Kleingartenanlagen und Wald im Sinne des Landesforstgesetzes des Landes Nordrhein-Westfalen.“

Nr. 6a Alkoholkonsumverbot

Der Konsum von alkoholischen Getränken ist im Zeitraum von 15.00 Uhr bis 6.00 Uhr des Folgetages im öffentlichen Raum in allen in Nr. 2 Satz 1 dieser Allgemeinverfügung genannten Bereichen, in allen Grünanlagen nach Nr. 6 und auf folgenden Plätzen untersagt:

- a) Stadtgarten (Konzerthaus) und Umgebung nach Lageplan 3
- b) Schaafenstraße und Umgebung (s. Lageplan 5)
- c) Zülpicher Viertel (s. Lageplan 6).

Nr. 7 Verbot von Darbietungen von Straßenmusik, -schauspiel und anderer Straßenkunst

Darbietungen von Straßenmusik, -schauspiel und anderer Straßenkunst sind in den Fußgängerzonen im Stadtbezirk 1 (Innenstadt), im Rheingarten, auf der gesamten Hohenzollernbrücke (Geh- und Radweg sowie Podeste auf beiden Rheinseiten) und auf dem Rheinboulevard/Rheinpromenade rechtsrheinisch (Lageplan 2) montags bis donnerstags von 15 bis 22 Uhr und freitags, samstags sowie sonn- und feiertags von 10 bis 22 Uhr verboten.

Nr. 8 Negativer Coronatest als Zugangsvoraussetzung bei Trauungen und Vor-sprachen in städtischen Dienstgebäuden; Testpflicht für Dienstleister körper-naher Dienstleistungen.

¹Termine und/oder Vorsprachen in städtischen Dienstgebäuden und Termine für standesamtliche Trauungen dürfen nur in Anspruch genommen werden, wenn für die Besucherin oder den Besucher bzw. die Kundin oder den Kunden der Nach-weis eines maximal 24 Stunden alten negativen Coronatests nach § 4 Absatz 4 CoronaSchVO vorliegt; ausgenommen sind Kinder bis zum Schuleintritt. ²Wer nach den Bestimmungen der CoronaschutzVO und dieser Allgemeinverfügung zulässige körpernahe Dienstleistungen wie Friseurleistungen und nichtmedizinische Fuß-pflege erbringt, hat alle zwei Tage einen Schnell- oder Selbsttest durchzuführen. ³Die Testpflichten gelten nicht für geimpfte oder genesene Personen im Sinne des § 2 Nr. 2 und 4 SchAusnahmV, es sei denn, dass die Person typische Symptome einer Infektion mit dem Coronavirus SARS-CoV-2 aufweist oder bei ihr eine aktuelle Infektion mit dem Coronavirus SARS-CoV-2 nachgewiesen ist.

Nr. 9 einfache Rückverfolgbarkeit bei Sport treibenden Jugendgruppen

Aufsichtspersonen über Gruppen von Kindern bis zum Alter von einschließlich 14 Jahren haben, wenn die Gruppen gemäß § 9 Abs.1 S. 2 Nr. 3 CoronaSchVO unter freiem Himmel Sport treiben, die einfache Rückverfolgbarkeit nach § 4a Abs. 1 CoronaSchVO sicherzustellen.

(Nr.10 unbesetzt)

(Nr. 11 unbesetzt)

II.

Die Lagepläne 1 – 11 sind Bestandteil der Allgemeinverfügung.

III.

Die Änderung der Allgemeinverfügung tritt am Tage nach der öffentlichen Bekanntmachung in Kraft, die geänderte Allgemeinverfügung tritt mit Ablauf des 31.5.21 außer Kraft.

Begründung:

Aufgrund der gesunkenen 7-Tages-Inzidenzen (Stand heute:105,3) stellt sich die gegenüber der Bundesnotbremse verschärfte Ausgangsbeschränkung als nicht erforderlich, jedenfalls als

nicht mehr verhältnismäßig dar. Die Ausgangsbeschränkung durch die Bundesnotbremse gilt bis zum übernächsten Tag, nachdem der Wert der 7-Tage-Inzidenz nach RKI fünf Werktage in Folge unter 100 gelegen hat, also mindestens bis Pfingstsonntag einschließlich.

Die verschärften Regelungen für die Buchhandlungen konnten entfallen. Es gilt daher für sie nunmehr § 11 Abs. 3 CoronaSchVO.

Die Notwendigkeit der Verlängerung der übrigen Regelungen ergibt sich aus der trotz gesunkener Inzidenzwerte fortbestehenden Notwendigkeit der Minimierung der Kontakte und ist mit dem MAGS abgestimmt.

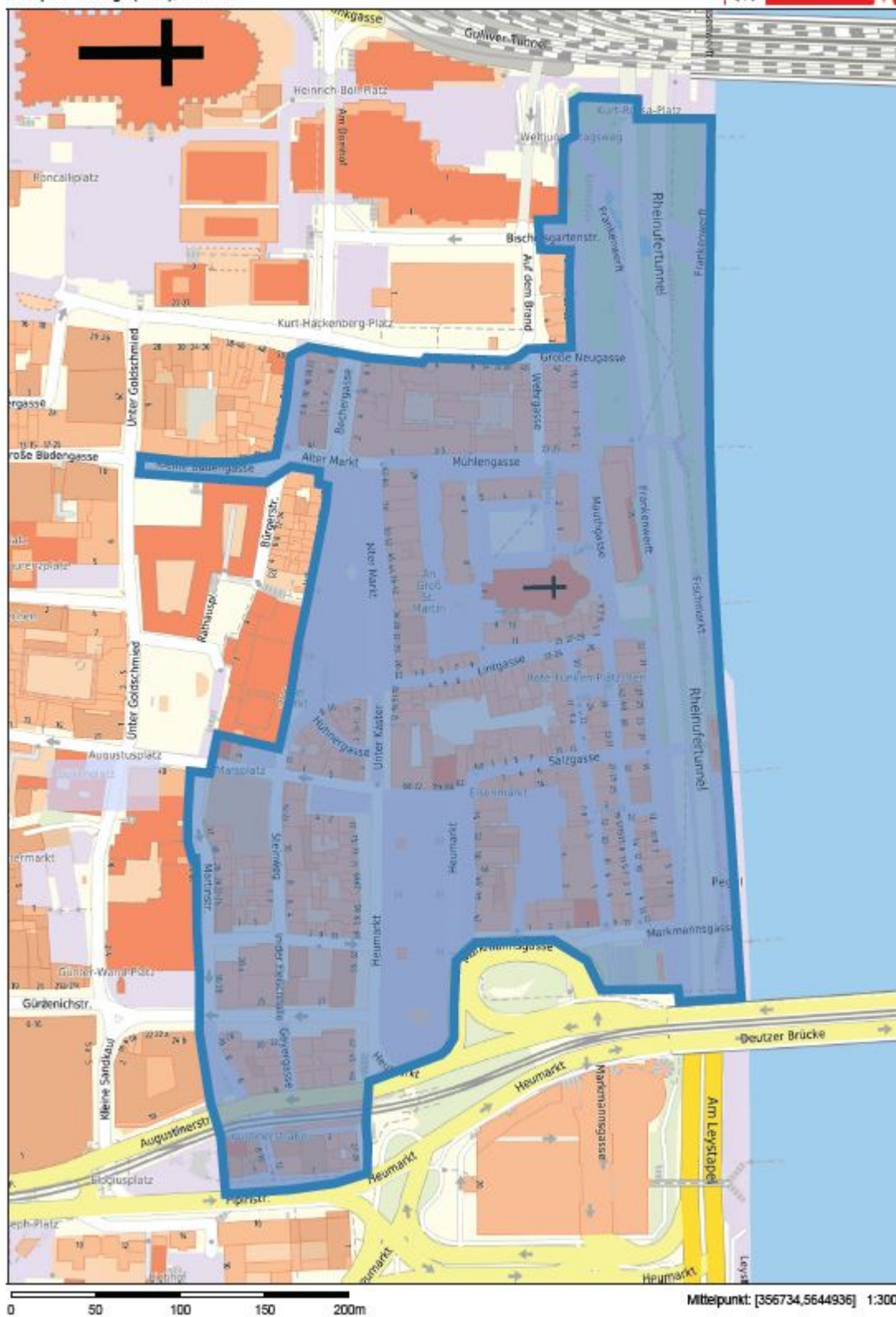
Rechtsbehelfsbelehrung:

Gegen diese Änderung der Allgemeinverfügung können Sie innerhalb eines Monats nach Bekanntgabe Klage bei dem Verwaltungsgericht Köln, Köln, erheben.

Im Auftrag
gez. Dr. Nießen

Lageplan 1: Altstadt

Stadtplan - Orange (RVR), KölnGIS



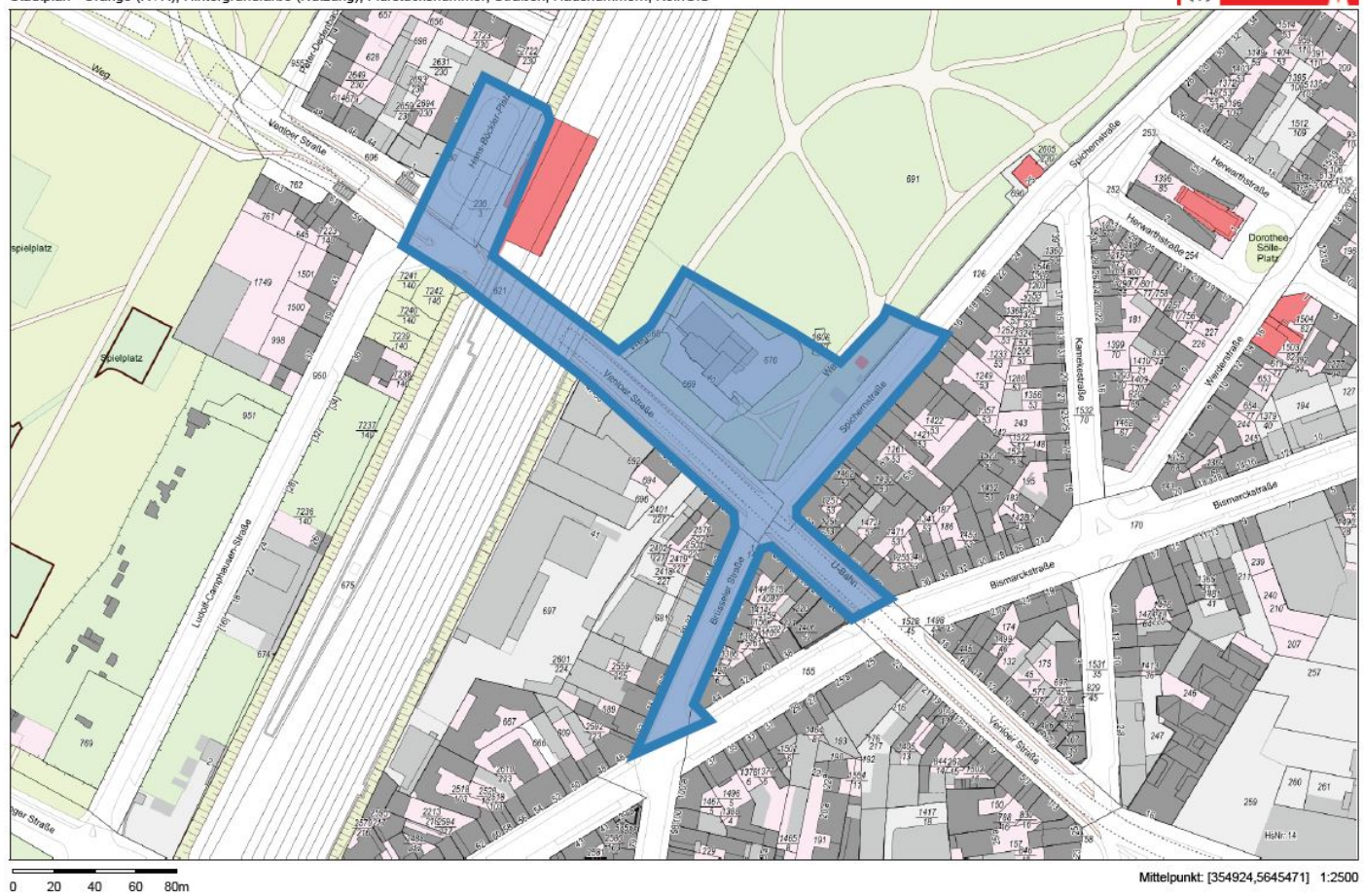
Lageplan 2: Rheinboulevard/Rheinpromenade rechtsrheinisch

Stadtplan - Orange (RVR), KölnGIS



Lageplan 3: Stadtgarten und Umgebung

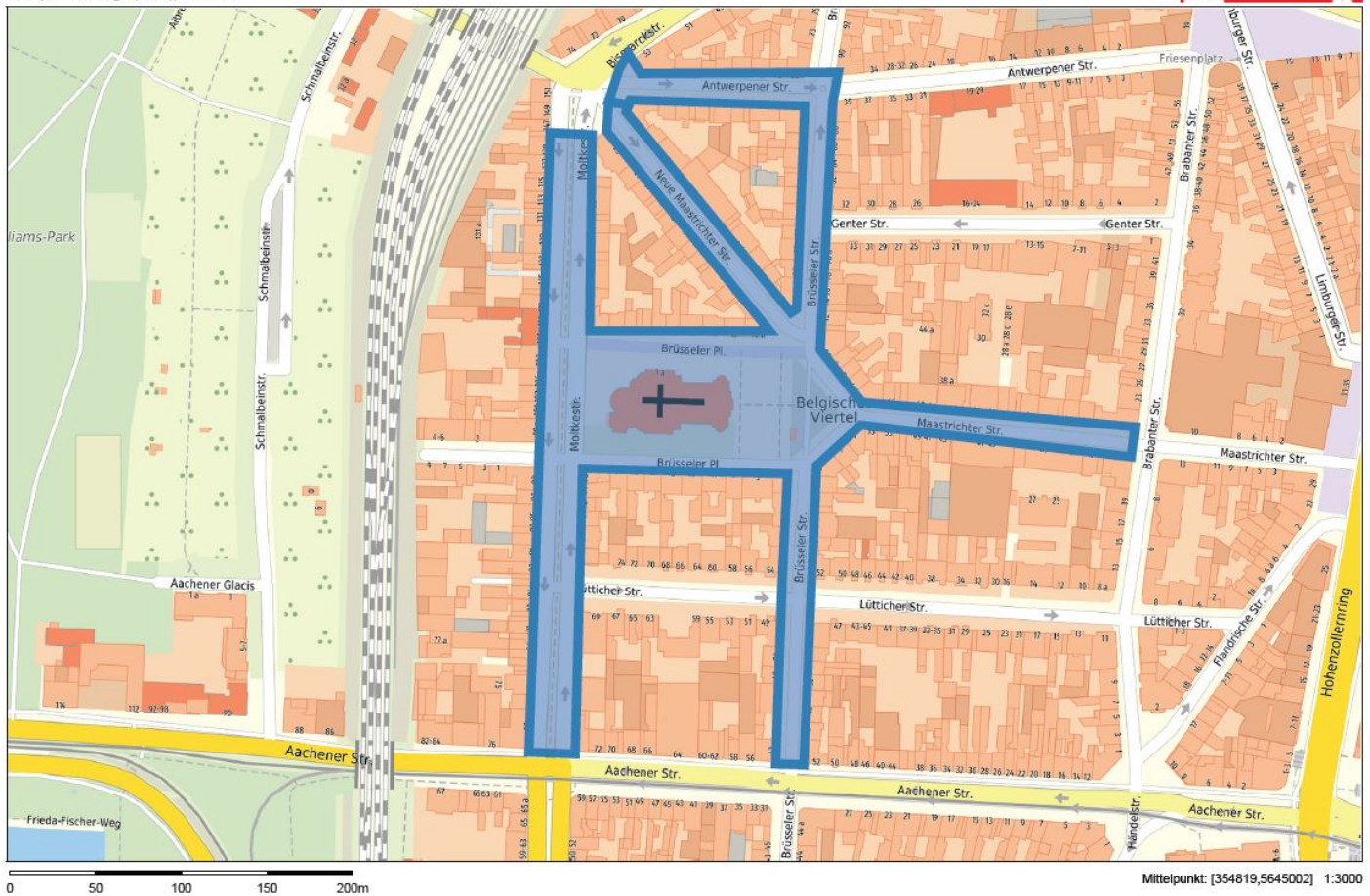
Stadtplan - Orange (RVR), Hintergrundfarbe (Nutzung), Flurstücksnummer, Straßen, Hausnummern, KölnGIS



Mittelpunkt: [354924,5645471] 1:2500

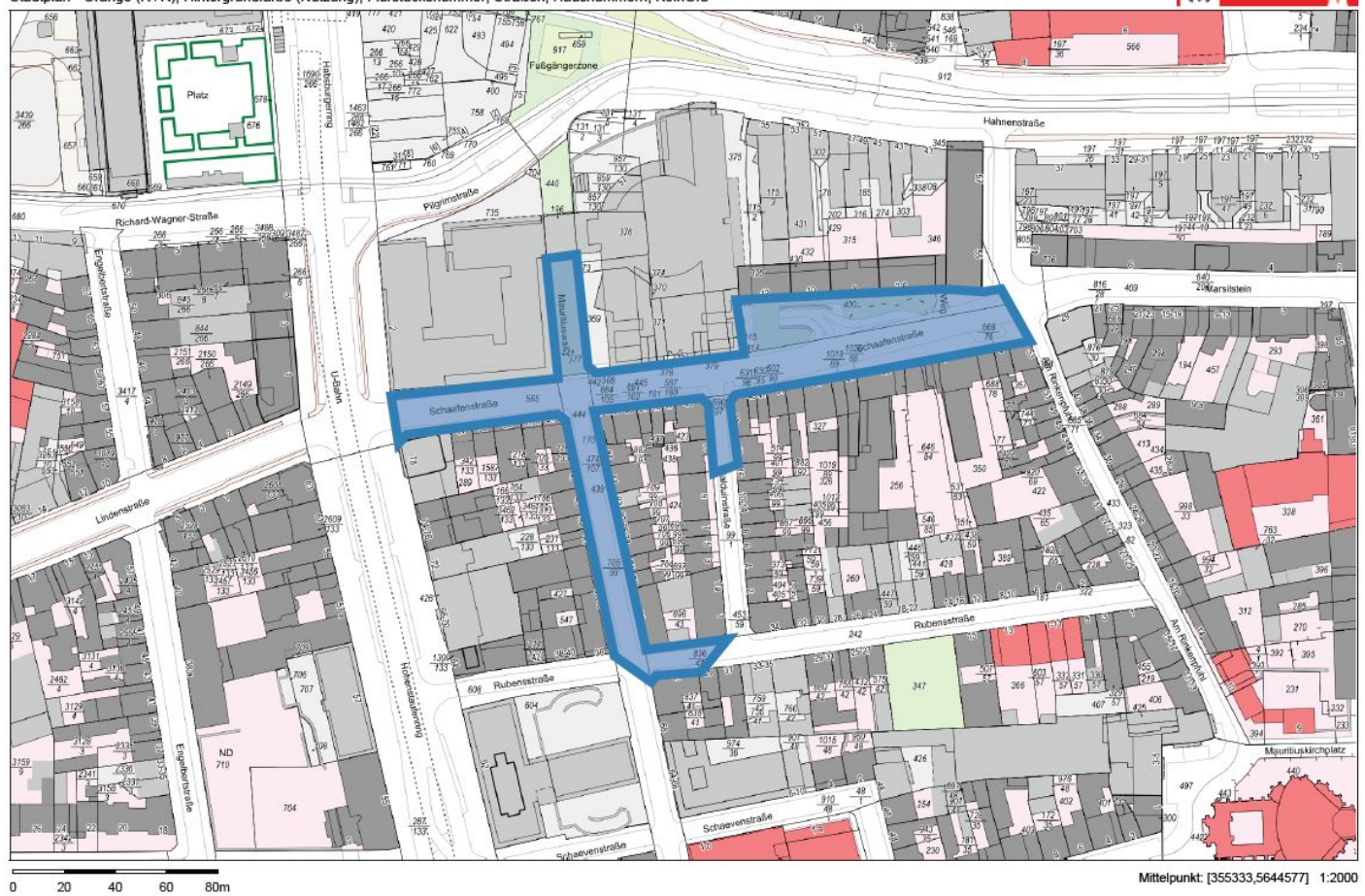
Lageplan 4: Brüsseler Platz und Umgebungsstraßen

Stadtplan - Orange (RVR), KölnGIS

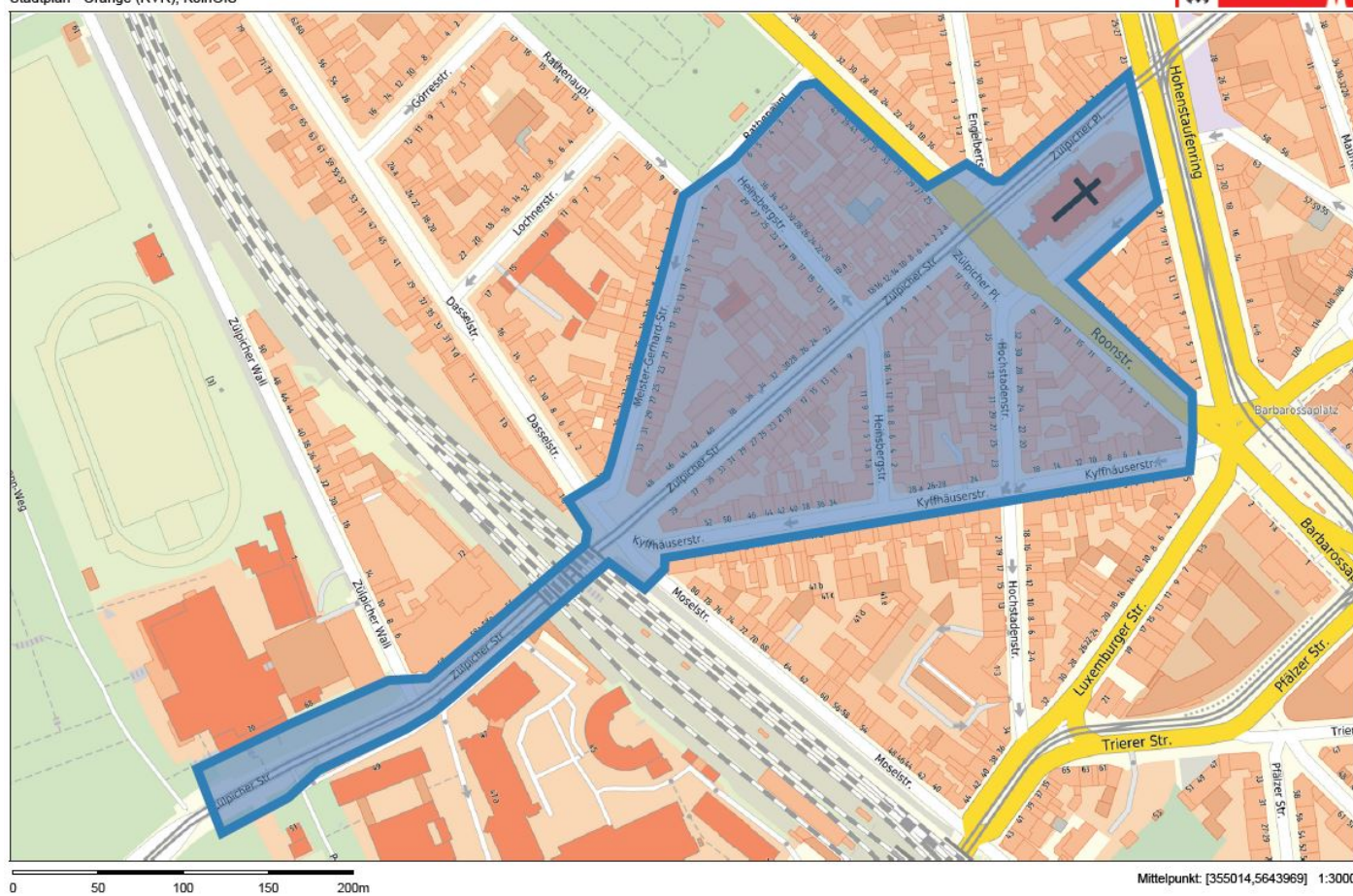


Lageplan 5: Schaafenstraße und Umgebung

Stadtplan - Orange (RVR), Hintergrundfarbe (Nutzung), Flurstücksnummer, Straßen, Hausnummern, KölnGIS



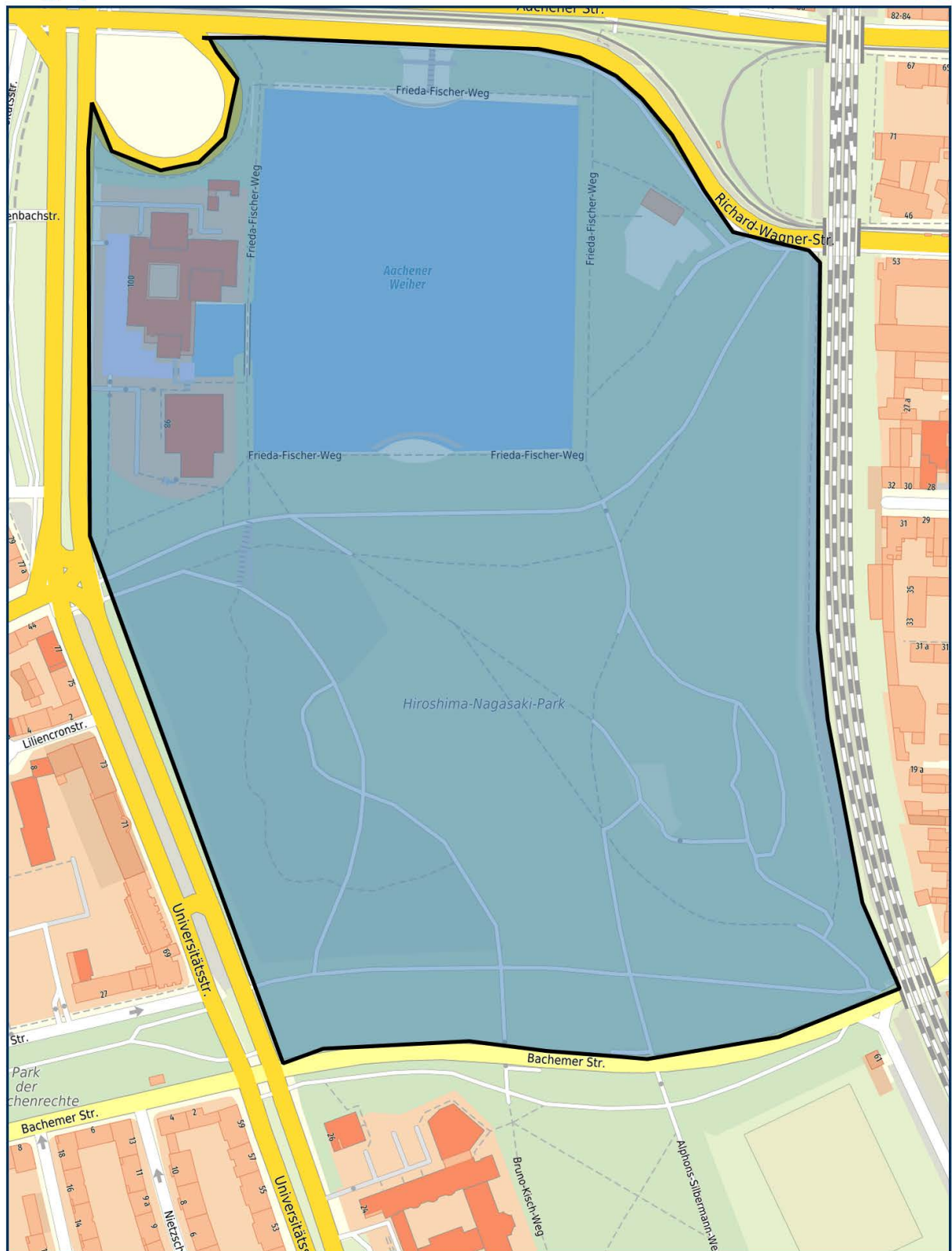
Lageplan 6: Zülpicher Viertel
Stadtplan - Orange (RVR), KölnGIS



Lageplan 7: Aachener Weiher - KölnGIS



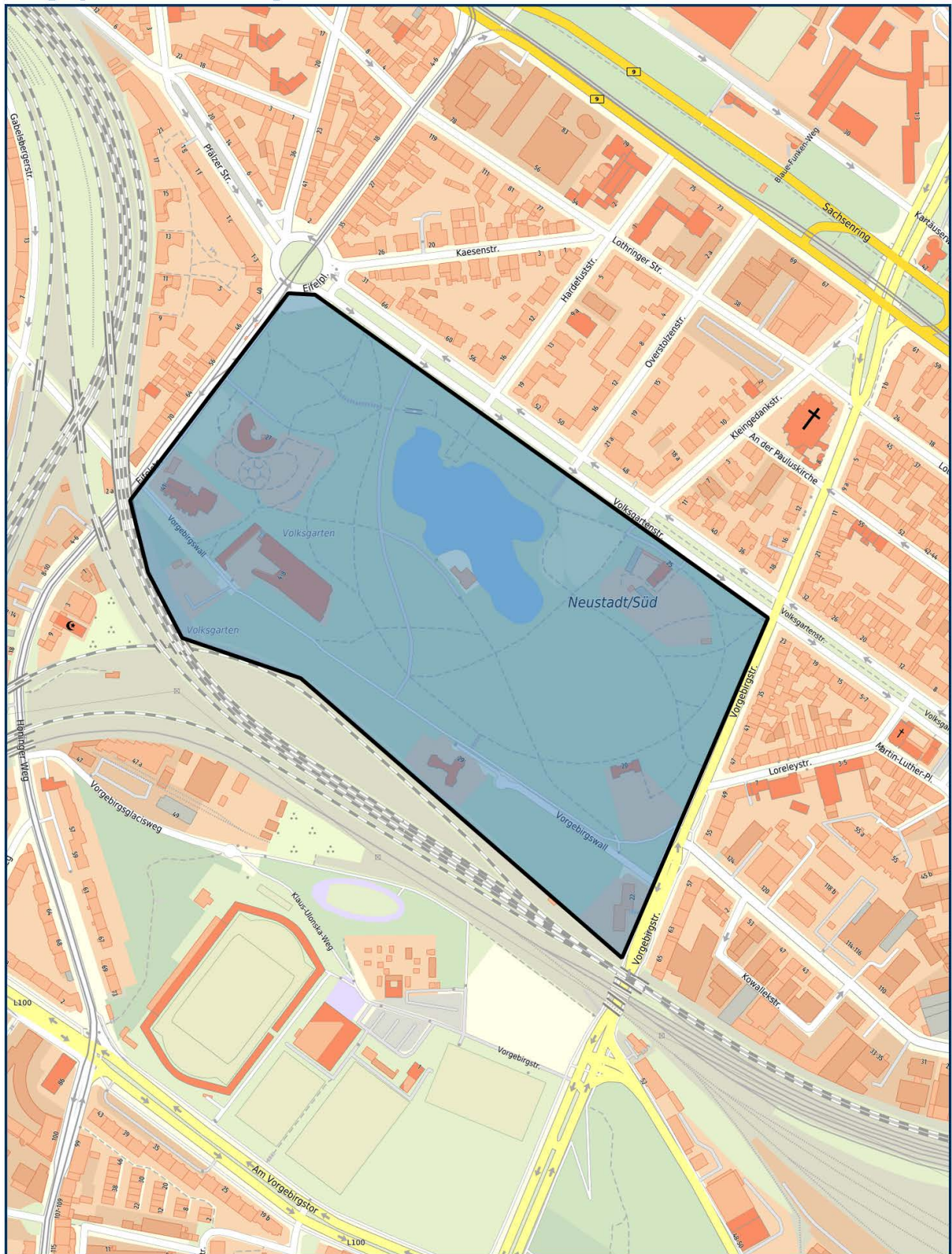
Stadt Köln



0 20 40 60 80m

Herausgeber:
Stadt Köln - Die Oberbürgermeisterin

Mittelpunkt: 354422, 5644460
1:3000



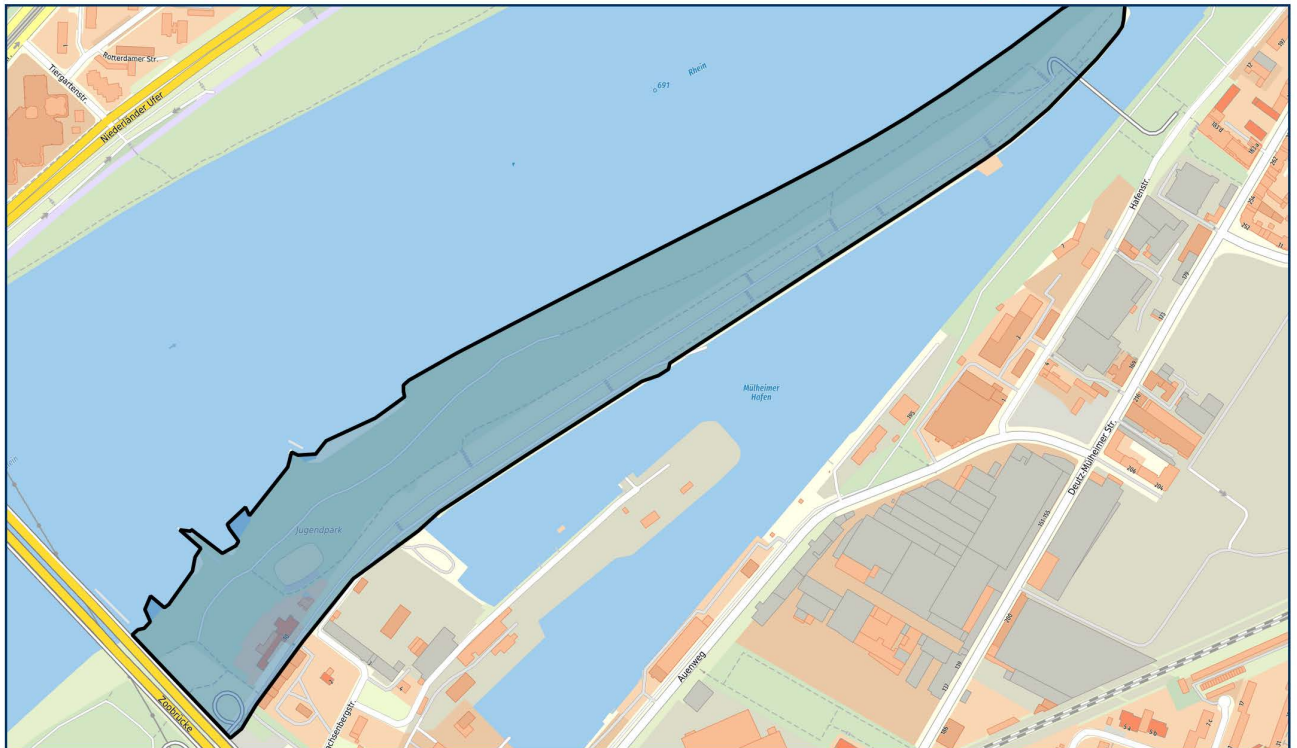
Herausgeber:
Stadt Köln - Die Oberbürgermeisterin

Mittelpunkt: 355692, 5643022
1:5000

Seite 1 / 1

Erstellt am: 22.02.2021

Lageplan 9: Jugendpark - KölnGIS



0 50 100 150 200m

Herausgeber:
Stadt Köln - Die Oberbürgermeisterin

Mittelpunkt: 358514, 5646844
1:5000

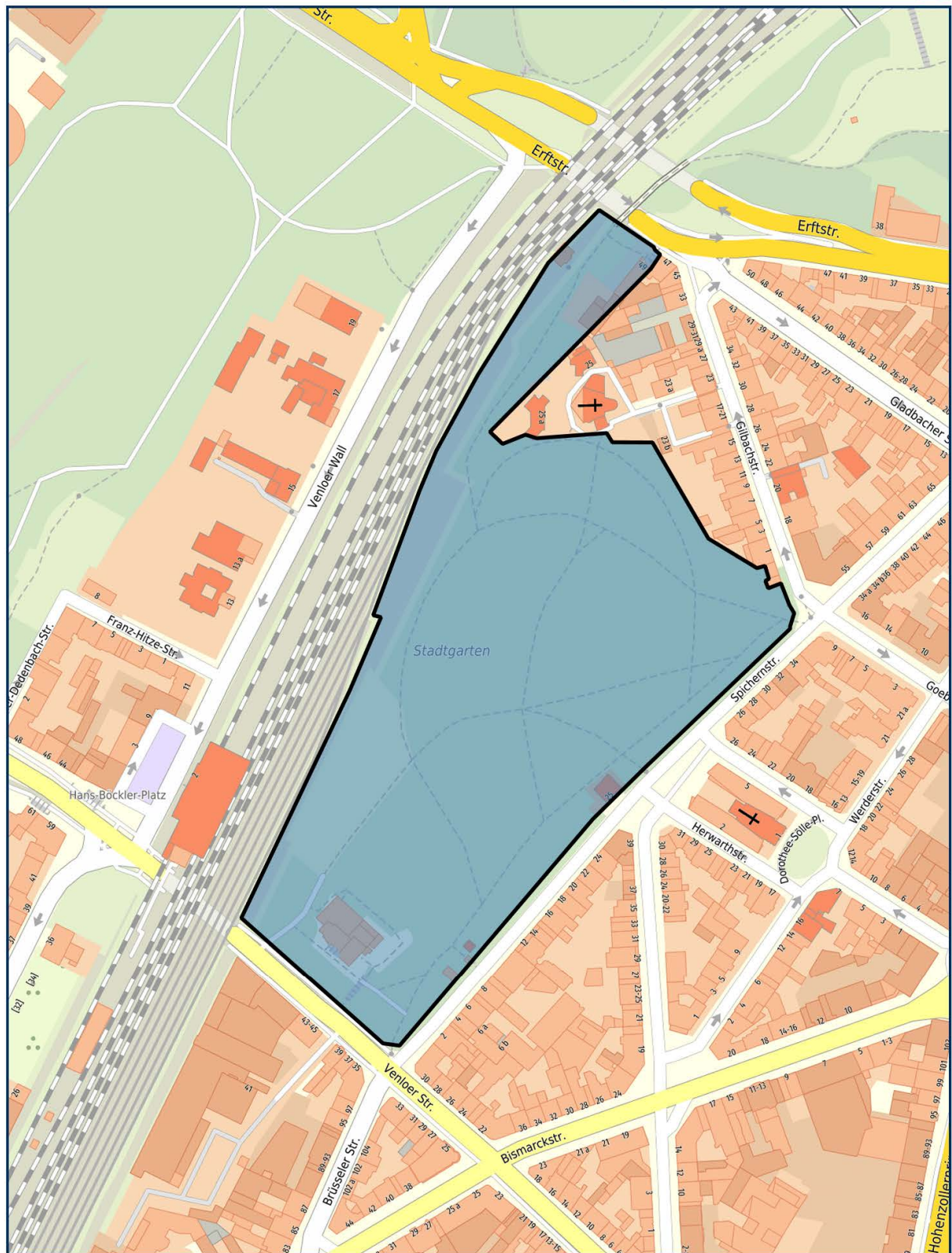
Seite 1 / 1

Erstellt am: 22.02.2021

Lageplan 10: Stadtgarten-Park - KölnGIS



Stadt Köln



0 20 40 60 80m

Herausgeber:
Stadt Köln - Die Oberbürgermeisterin

Mittelpunkt: 355016, 5645691
1:3000

**Lageplan 11: Rheinboulevard Rheinpromenade
rechtsrheinisch einschließlich Rheinpark - KölnGIS**



0 200 400 600 800m

Herausgeber:
Stadt Köln - Die Oberbürgermeisterin

Mittelpunkt: 357730, 5645419
1:20000