

**Amt für Verkehrsmanagement**

Stadthaus · Willy-Brandt-Platz 2, 50679 Köln  
Auskunft Verkehrsleitzentrale, Zimmer 09D09

Telefon 0221/221-27000  
Telefax 0221/221-24843  
E-Mail [verkehrsleitzentrale@stadt-koeln.de](mailto:verkehrsleitzentrale@stadt-koeln.de)  
Internet [www.stadt-koeln.de](http://www.stadt-koeln.de)

## Verkehrsredaktionen / Leitstellen

Mein Zeichen



VLz-641/1


Datum



18.12.2025



## Verkehrsprognose: 19.12.2025 - 25.12.2025



Die Verkehrsleitzentrale der Stadt Köln informiert über folgende Beeinträchtigungen des Straßenverkehrs:



	<b>Aachener Straße (Lindenthal)</b>	<b>Baustelle</b>	<b>20.01. 2025 bis 31.12. 2025</b>
<p>Es finden Arbeiten an den benachbarten Gebäuden statt.</p> <hr/> <p><b>Empfehlungen:</b></p> <p>Bitte fahren Sie vorsichtig in den Baustellenbereich, planen Sie zusätzliche Fahrzeit ein und beachten Sie die ausgeschilderte Umleitung.</p> <hr/> <p>Weitere Informationen erhalten Sie unter:</p> <ul style="list-style-type: none"><li>• <a href="http://www.stadt-koeln.de">Stadt Köln</a></li></ul>			



	<b>Aachener Straße (Neustadt/Süd)</b>	<b>Baustelle</b>	<b>29.09. 2025 bis 24.12. 2025</b>
<p>Die Kreuzung Aachener Straße / Brüsseler Straße ist in allen Fahrtrichtungen wechselseitig eingengt.</p> <hr/> <p><b>Empfehlungen:</b> Bitte fahren Sie vorsichtig im Baustellenbereich und planen Sie zusätzliche Fahrzeit ein.</p> <hr/> <p>Weitere Informationen erhalten Sie unter:</p> <ul style="list-style-type: none"> <li>• <a href="#">Stadt Köln</a></li> </ul>			

	<b>Aachener Straße (Weiden)</b>	<b>Baustelle</b>	<b>20.11. 2025 bis 24.12. 2025, von 21:00 bis 06:00 Uhr</b>
<p>Die Aachener Straße ist zwischen der Berliner Straße und der Bunzlauer Straße in beide Fahrtrichtungen abschnittsweise eingengt.</p> <hr/> <p><b>Empfehlungen:</b> Bitte fahren Sie vorsichtig im Baustellenbereich und planen Sie zusätzliche Fahrzeit ein.</p> <hr/> <p>Weitere Informationen erhalten Sie unter:</p> <ul style="list-style-type: none"> <li>• <a href="#">Stadt Köln</a></li> </ul>			



	<b>Aachener Straße (Weiden)</b>	<b>Baustelle</b>	<b>29.09. 2025 bis 24.12. 2025, von 21:00 bis 06:00 Uhr</b>
<p>Die Aachener Straße ist zwischen Bunzlauer Straße und Breslauer Straße in beiden Fahrtrichtungen eingengt.</p> <hr/> <p><b>Empfehlungen:</b> Bitte fahren Sie vorsichtig im Baustellenbereich und planen Sie zusätzliche Fahrzeit ein. Die Arbeiten finden nachts von 21 bis 6 Uhr statt. In den Nächten von Freitag auf Samstag und Samstag auf Sonntag wird nicht gearbeitet.</p> <hr/> <p>Weitere Informationen erhalten Sie unter:</p> <ul style="list-style-type: none"> <li>• <a href="#">Stadt Köln</a></li> </ul>			


	<b>Am Leystapel (Altstadt/Süd)</b>	<b>Baustelle</b>	<b>12.11. 2022 bis 31.12. 2025</b>
<p>Die Straße Am Leystapel ist zwischen Große Witschgasse und Heumarkt in Fahrtrichtung stadteinwärts eingengt.</p> <hr/> <p><b>Empfehlungen:</b> Bitte fahren Sie vorsichtig im Baustellenbereich und planen Sie zusätzliche Fahrzeit ein.</p> <hr/> <p>Weitere Informationen erhalten Sie unter:</p> <ul style="list-style-type: none"> <li>• <a href="#">Stadt Köln</a></li> </ul>			



	<b>Am Vorgebirgstor (Zollstock)</b>	<b>Baustelle</b>	<b>24.07. 2025 bis 28.03. 2026</b>
<p>Die Straße Am Vorgebirgstor ist zwischen Höniger Weg und Vorgebirgstraße in Fahrtrichtung Raderberg eingengt.</p> <hr/> <p><b>Empfehlungen:</b> Bitte fahren Sie vorsichtig im Baustellenbereich und planen Sie zusätzliche Fahrzeit ein.</p> <hr/> <p>Weitere Informationen erhalten Sie unter:</p> <ul style="list-style-type: none"> <li>• <a href="#">Stadt Köln</a></li> </ul>			



	<b>An der Schanz (Riehl)</b>	<b>Baustelle</b>	<b>01.02. 2025 bis 31.01. 2026</b>
<p>Die Straße An der Schanz ist im Einmündungsbereich zur Leidener Straße in Fahrtrichtung stadtauswärts eingengt.</p> <hr/> <p><b>Empfehlungen:</b> Bitte fahren Sie vorsichtig im Baustellenbereich und planen Sie zusätzliche Fahrzeit ein.</p> <hr/> <p>Weitere Informationen erhalten Sie unter:</p> <ul style="list-style-type: none"> <li>• <a href="#">Stadt Köln</a></li> </ul>			







	<b>Äußere Kanalstraße (Bilderstöckchen)</b>	<b>Baustelle</b>	<b>05.08. 2025 bis 31.01. 2026</b>
<p>Die Äußere Kanalstraße ist im Einmündungsbereich zur Escher Straße in beide Fahrtrichtungen eingeeengt.</p> <hr/> <p><b>Empfehlungen:</b></p> <p>Bitte fahren Sie vorsichtig im Baustellenbereich und planen Sie zusätzliche Fahrzeit ein.</p> <hr/> <p>Weitere Informationen erhalten Sie unter:</p> <ul style="list-style-type: none"> <li>• <a href="#">Stadt Köln</a></li> </ul>			



	<b>Autobahn 4/Anschlussstelle Köln-Merheim</b>	<b>Baustelle</b>	<b>29.08. 2023 bis 31.12. 2025</b>
<p>Die Landstraße 286n ist zwischen der Autobahn 4 und der Hans-Schulten-Straße in beide Fahrtrichtungen für Kraftfahrzeuge über 3,5 Tonnen gesperrt.</p> <hr/> <p><b>Empfehlungen:</b></p> <p>Bitte fahren Sie vorsichtig im Baustellenbereich, planen Sie zusätzliche Fahrzeit ein und beachten Sie die ausgeschilderten Umleitungen.</p> <hr/> <p>Weitere Informationen erhalten Sie unter:</p> <ul style="list-style-type: none"> <li>• <a href="#">Stadt Köln</a></li> </ul>			



	<b>Autobahn 59 (Wahn)</b>	<b>Baustelle</b>	<b>28.07. 2025 bis 30.06. 2026</b>
<p>Im Bereich der Anschlussstelle Köln-Wahn ist die Auffahrt in Richtung Bonn gesperrt.</p> <hr/> <p><b>Empfehlungen:</b></p> <p>Bitte fahren Sie vorsichtig im Baustellenbereich und planen Sie zusätzliche Fahrzeit ein. Beachten Sie die ausgeschilderten Umleitungen.</p> <hr/> <p>Weitere Informationen erhalten Sie unter:</p> <ul style="list-style-type: none"> <li>• <a href="#">Stadt Köln</a></li> </ul>			



	<b>Bergerstrasse (Eil)</b>	<b>Baustelle</b>	<b>17.11. 2025 bis 19.12. 2025, von 09:00 bis 15:00 Uhr</b>
<p>Die Bergerstrasse ist in Fahrtrichtung Frankfurter Strasse eingeeengt.</p> <hr/> <p><b>Empfehlungen:</b> Bitte fahren Sie vorsichtig im Baustellenbereich und planen Sie zusätzliche Fahrzeit ein.</p> <hr/> <p>Weitere Informationen erhalten Sie unter:</p> <ul style="list-style-type: none"> <li>• <a href="#">Stadt Köln</a></li> </ul>			

	<b>Berrenrather Straße (Sülz)</b>	<b>Baustelle</b>	<b>01.04. 2025 bis 31.03. 2026</b>
<p>Die Berrenrather Straße ist zwischen der Sülzburgstraße und der Gerolsteiner Straße in beide Fahrtrichtung eingeeengt und verschwenkt.</p> <hr/> <p><b>Empfehlungen:</b> Bitte fahren Sie vorsichtig im Baustellenbereich und planen Sie zusätzliche Fahrzeit ein.</p> <hr/> <p>Weitere Informationen erhalten Sie unter:</p> <ul style="list-style-type: none"> <li>• <a href="#">Stadt Köln</a></li> </ul>			

	<b>Bonner Straße (Marienburg)</b>	<b>Baustelle</b>	<b>25.09. 2024 bis 21.12. 2026</b>
<p>Der Bereich um die Kreuzung Bonner Straße/Raderberggürtel/Bayenthalgürtel ist in allen Fahrtrichtungen eingeeengt und verschwenkt. Die Bonner Straße ist in Fahrtrichtung stadteinwärts Einbahnstraße.</p> <hr/> <p><b>Empfehlungen:</b> Bitte fahren Sie vorsichtig im Baustellenbereich, planen Sie zusätzliche Fahrzeit ein und beachten Sie die ausgeschilderte Umleitung.</p> <hr/> <p>Weitere Informationen erhalten Sie unter:</p> <ul style="list-style-type: none"> <li>• <a href="#">Stadt Köln</a></li> </ul>			



	<b>Cäcilienkloster (Altstadt/Süd)</b>	<b>Baustelle</b>	<b>07.03. 2025 bis 30.04. 2026</b>
<p>Die Straße Cäcilienkloster ist zwischen Cäcilienstraße und Jabachstraße voll gesperrt.</p> <hr/> <p><b>Empfehlungen:</b></p> <p>Bitte folgen Sie der ausgeschilderten Umleitung.</p> <hr/> <p>Weitere Informationen erhalten Sie unter:</p> <ul style="list-style-type: none"> <li>• <a href="#">Stadt Köln</a></li> </ul>			



	<b>Cäcilienstraße (Altstadt/Süd)</b>	<b>Baustelle</b>	<b>19.02. 2025 bis 30.04. 2026</b>
<p>Die Straße Cäcilienkloster ist zwischen der Cäcilienstraße und der Jabachstraße gesperrt. Umleitungen sind ausgeschildert.</p> <hr/> <p><b>Empfehlungen:</b></p> <p>Bitte fahren Sie vorsichtig in den Baustellenbereich, planen Sie zusätzliche Fahrzeit ein und beachten Sie die ausgeschilderte Umleitung.</p> <hr/> <p>Weitere Informationen erhalten Sie unter:</p> <ul style="list-style-type: none"> <li>• <a href="#">Stadt Köln</a></li> </ul>			



	<b>Chorweiler Zubringer (Volkhoven/Weiler)</b>	<b>Baustelle</b>	<b>16.12. 2025 bis 31.01. 2026</b>
<p>Der Chorweiler Zubringer ist zwischen Toni-Welter-Straße und Volkhovener Weg in beiden Fahrtrichtungen wechselseitig eingeeengt.</p> <hr/> <p><b>Empfehlungen:</b></p> <p>Bite fahren Sie vorsichtig im Baustellenbereich und planen Sie zusätzliche Fahrzeit ein.</p> <hr/> <p>Weitere Informationen erhalten Sie unter:</p> <ul style="list-style-type: none"> <li>• <a href="#">Stadt Köln</a></li> </ul>			





	<b>Deutz-Mülheimer Straße (Mülheim)</b>	<b>Baustelle</b>	<b>27.10. 2025 bis 19.12. 2025</b>
<p>Die Deutz-Mülheimer Straße ist im Einmündungsbereich zum Auenweg in Fahrtrichtung stadteinwärts eingengt.</p> <hr/> <p><b>Empfehlungen:</b> Bitte fahren Sie vorsichtig im Baustellenbereich und planen Sie zusätzliche Fahrzeit ein.</p> <hr/> <p>Weitere Informationen erhalten Sie unter:</p> <ul style="list-style-type: none"> <li>• <a href="#">Stadt Köln</a></li> </ul>			

	<b>Emdener Straße (Niehl)</b>	<b>Baustelle</b>	<b>13.10. 2025 bis 24.12. 2025</b>
<p>Die Emdener Straße ist zwischen Geestemünder Straße und Bremerhavener Straße in Fahrtrichtung stadteinwärts abschnittsweise eingengt.</p> <hr/> <p><b>Empfehlungen:</b> Bitte fahren Sie vorsichtig im Baustellenbereich und planen Sie zusätzliche Fahrzeit ein.</p> <hr/> <p>Weitere Informationen erhalten Sie unter:</p> <ul style="list-style-type: none"> <li>• <a href="#">Stadt Köln</a></li> </ul>			



	<b>Enggasse (Altstadt/Nord)</b>	<b>Baustelle</b>	<b>10.07. 2024 bis 08.01. 2026</b>
<p>Die Enggasse ist ab der Stolkasse in Fahrtrichtung Tunisstraße gesperrt. Die Stolkasse ist zwischen der Enggasse und der Straße Unter Sachsenhausen eingengt.</p> <hr/> <p><b>Empfehlungen:</b> Bitte fahren Sie vorsichtig im Baustellenbereich und planen Sie zusätzliche Fahrzeit ein.</p> <hr/> <p>Weitere Informationen erhalten Sie unter:</p> <ul style="list-style-type: none"> <li>• <a href="#">Stadt Köln</a></li> </ul>			



	<b>Florastraße (Nippes)</b>	<b>Baustelle</b>	<b>20.03. 2025 bis 31.12. 2025, von 09:00 bis 15:00 Uhr</b>
<p>Die Florastraße ist zwischen der Franz-Clouth-Straße und der Kuenstraße eingeeengt und in der Zeit von 9 - 15 Uhr voll gesperrt.</p> <hr/> <p><b>Empfehlungen:</b></p> <p>Bitte umfahren Sie den Bereich nach Möglichkeit und planen Sie zusätzliche Fahrzeit ein. Eine Umleitung ist zusätzlich ausgeschildert.</p> <hr/> <p>Weitere Informationen erhalten Sie unter:</p> <ul style="list-style-type: none"> <li>• <a href="#">Stadt Köln</a></li> </ul>			



	<b>Frankfurter Straße (Buchheim)</b>	<b>Baustelle</b>	<b>10.11. 2025 bis 19.12. 2025, von 09:00 bis 15:00 Uhr</b>
<p>Die Frankfurter Straße ist zwischen der Germaniastraße und dem Gothaer Platz in Fahrtrichtung stadtauswärts eingeeengt.</p> <hr/> <p><b>Empfehlungen:</b></p> <p>Bitte fahren Sie vorsichtig im Baustellenbereich und planen Sie zusätzliche Fahrzeit ein.</p> <hr/> <p>Weitere Informationen erhalten Sie unter:</p> <ul style="list-style-type: none"> <li>• <a href="#">Stadt Köln</a></li> </ul>			



	<b>Frankfurter Straße (Buchheim)</b>	<b>Baustelle</b>	<b>01.12. 2025 bis 23.12. 2025</b>
<p>Die Frankfurter Straße ist zwischen Germaniastraße und Stadtautobahn in Fahrtrichtung stadteinwärts eingeeengt.</p> <hr/> <p><b>Empfehlungen:</b></p> <p>Bitte fahren Sie vorsichtig im Baustellenbereich und planen Sie zusätzliche Fahrzeit ein.</p> <hr/> <p>Weitere Informationen erhalten Sie unter:</p> <ul style="list-style-type: none"> <li>• <a href="#">Stadt Köln</a></li> </ul>			







	<b>Frankfurter Straße (Urbach)</b>	<b>Baustelle</b>	<b>23.10. 2025 bis 24.12. 2025</b>
<p>Die Frankfurter Straße ist zwischen Zündorfer Straße und Friedensstraße in beide Fahrtrichtung eingeeengt und verschwenkt. Von der Friedensstraße kann nicht auf die Frankfurter Straße stadteinwärts abgebogen werden.</p> <hr/> <p><b>Empfehlungen:</b></p> <p>Bitte planen Sie zusätzliche Fahrzeit ein und beachten Sie die ausgeschilderte Umleitung.</p> <hr/> <p>Weitere Informationen erhalten Sie unter:</p> <ul style="list-style-type: none"> <li>• <a href="#">Stadt Köln</a></li> </ul>			

	<b>Frankfurter Straße (Urbach)</b>	<b>Baustelle</b>	<b>27.11. 2025 bis 30.01. 2026</b>
<p>Die Frankfurter Straße ist zwischen Friedenstraße und Forsbachstraße in Fahrtrichtung Waldstraße abschnittsweise eingeeengt und verschwenkt.</p> <hr/> <p><b>Empfehlungen:</b></p> <p>Bitte fahren Sie vorsichtig im Baustellenbereich und planen Sie zusätzliche Fahrzeit ein.</p> <hr/> <p>Weitere Informationen erhalten Sie unter:</p> <ul style="list-style-type: none"> <li>• <a href="#">Stadt Köln</a></li> </ul>			



	<b>Fröbelstraße (Ehrenfeld)</b>	<b>Baustelle</b>	<b>03.11. 2025 bis 31.01. 2026</b>
<p>Die Fröbelstraße ist im Einmündungsbereich zur Weinsbergstraße voll gesperrt. Die Weinsbergstraße ist in Höhe der Fröbelstraße in Fahrtrichtung stadtauswärts eingeeengt und verschwenkt.</p> <hr/> <p><b>Empfehlungen:</b></p> <p>Bitte fahren Sie vorsichtig im Baustellenbereich und planen Sie zusätzliche Fahrzeit ein.</p> <hr/> <p>Weitere Informationen erhalten Sie unter:</p> <ul style="list-style-type: none"> <li>• <a href="#">Stadt Köln</a></li> </ul>			



	<b>Geldernstraße (Bilderstöckchen)</b>	<b>Baustelle</b>	<b>15.12. 2025 bis 15.01. 2026, von 06:00 bis 17:00 Uhr</b>
<p><b>Empfehlungen:</b></p> <p>Bitte planen Sie zusätzliche Fahrzeit ein und beachten Sie die ausgeschilderte Umleitung.</p> <hr/> <p>Weitere Informationen erhalten Sie unter:</p> <ul style="list-style-type: none"> <li>• <a href="#">Stadt Köln</a></li> </ul>			



	<b>Großer Griechenmarkt (Altstadt/Süd)</b>	<b>Baustelle</b>	<b>07.02. 2025 bis 18.01. 2026</b>
<p>Die Straße Großer Griechenmarkt ist zwischen der Schartgasse und der Poststraße in Fahrtrichtung Neuköllner Straße gesperrt.</p> <hr/> <p><b>Empfehlungen:</b></p> <p>Bitte fahren Sie vorsichtig in den Baustellenbereich, planen Sie zusätzliche Fahrzeit ein und beachten Sie die ausgeschilderte Umleitung.</p> <hr/> <p>Weitere Informationen erhalten Sie unter:</p> <ul style="list-style-type: none"> <li>• <a href="#">Stadt Köln</a></li> </ul>			

	<b>Gummersbacher Straße (Kalk)</b>	<b>Baustelle</b>	<b>29.09. 2025 bis 19.12. 2025</b>
<p>Die Gummersbacher Straße ist zwischen Deutz-Kalker Straße und Walter-Pauli-Ring in beide Fahrtrichtungen eingeengt.</p> <hr/> <p><b>Empfehlungen:</b></p> <p>Bitte fahren Sie vorsichtig im Baustellenbereich und planen Sie zusätzliche Fahrzeit ein.</p> <hr/> <p>Weitere Informationen erhalten Sie unter:</p> <ul style="list-style-type: none"> <li>• <a href="#">Stadt Köln</a></li> </ul>			







	<b>Hauptstraße (Porz)</b>	<b>Baustelle</b>	<b>08.12. 2025 bis 02.01. 2026</b>
<p>Die Hauptstraße ist zwischen der Bennauerstraße und der Bahnhofstraße in Fahrtrichtung stadteinwärts eingengt.</p> <hr/> <p><b>Empfehlungen:</b> Bitte fahren Sie vorsichtig im Baustellenbereich und planen Sie zusätzliche Fahrzeit ein.</p> <hr/> <p>Weitere Informationen erhalten Sie unter:</p> <ul style="list-style-type: none"> <li>• <a href="#">Stadt Köln</a></li> </ul>			

	<b>Heidestraße (Wahn)</b>	<b>Baustelle</b>	<b>26.11. 2025 bis 24.12. 2025</b>
<p>Die Heidestraße ist zwischen Kornblumenweg und Max-Reichpietsch-Straße in beide Fahrtrichtungen eingengt.</p> <hr/> <p><b>Empfehlungen:</b> Bitte planen Sie zusätzliche Fahrtzeit ein.</p> <hr/> <p>Weitere Informationen erhalten Sie unter:</p> <ul style="list-style-type: none"> <li>• <a href="#">Stadt Köln</a></li> </ul>			

	<b>Humboldtstraße (Porz)</b>	<b>Baustelle</b>	<b>06.12. 2025 bis 19.12. 2025, von 09:00 bis 15:00 Uhr</b>
<p>Die Humboldtstraße ist zwischen der Konrad-Adenauer-Straße und der Leostraße in beide Fahrtrichtungen eingengt.</p> <hr/> <p><b>Empfehlungen:</b> Bitte fahren Sie vorsichtig im Baustellenbereich und planen Sie zusätzliche Fahrzeit ein.</p> <hr/> <p>Weitere Informationen erhalten Sie unter:</p> <ul style="list-style-type: none"> <li>• <a href="#">Stadt Köln</a></li> </ul>			





	<b>Jesuitengasse (Weidenpesch)</b>	<b>Baustelle</b>	<b>13.08. 2025 bis 28.02. 2026</b>
<p>Die Jesuitengasse ist zwischen Schmiedegasse und Klarissenweg in beide Fahrrichtungen gesperrt.</p> <hr/> <p><b>Empfehlungen:</b></p> <p>Bitte umfahren Sie den Bereich nach Möglichkeit und planen Sie zusätzliche Fahrzeit ein. Eine Umleitung ist zusätzlich ausgeschildert</p> <hr/> <p>Weitere Informationen erhalten Sie unter:</p> <ul style="list-style-type: none"> <li>• <a href="#">Stadt Köln</a></li> </ul>			

	<b>Kempener Straße (Nippes)</b>	<b>Baustelle</b>	<b>08.10. 2025 bis 02.01. 2026</b>
<p>Die Kempener Straße ist zwischen Siebachstraße und Wilhelmstraße in Fahrtrichtung stadteinwärts eingeeengt.</p> <hr/> <p><b>Empfehlungen:</b></p> <p>Bitte fahren Sie vorsichtig im Baustellenbereich und planen Sie zusätzliche Fahrzeit ein.</p> <hr/> <p>Weitere Informationen erhalten Sie unter:</p> <ul style="list-style-type: none"> <li>• <a href="#">Stadt Köln</a></li> </ul>			

	<b>Kleiner Griechenmarkt (Altstadt/Süd)</b>	<b>Baustelle</b>	<b>18.07. 2025 bis 18.01. 2026</b>
<p>Der Kreisverkehr auf der Straße Kleiner Griechenmarkt ist auf Höhe der Schemmergasse in Fahrtrichtung Fleischmengergasse gesperrt.</p> <hr/> <p><b>Empfehlungen:</b></p> <p>Bitte fahren Sie vorsichtig in den Baustellenbereich, planen Sie zusätzliche Fahrzeit ein und beachten Sie die ausgeschilderte Umleitung.</p> <hr/> <p>Weitere Informationen erhalten Sie unter:</p> <ul style="list-style-type: none"> <li>• <a href="#">Stadt Köln</a></li> </ul>			

	<b>Kölner Straße (Lövenich)</b>	<b>Baustelle</b>	<b>17.11. 2025 bis 24.12. 2025, von 09:00 bis 15:00 Uhr</b>
<p>Die Kölner Straße ist zwischen Dieselstraße und Hertzstraße in Fahrtrichtung stadtauswärts eingengt.</p> <hr/> <p><b>Empfehlungen:</b></p> <p>Bitte fahren Sie vorsichtig im Baustellenbereich und planen Sie zusätzliche Fahrzeit ein.</p> <hr/> <p>Weitere Informationen erhalten Sie unter:</p> <ul style="list-style-type: none"> <li>• <a href="#">Stadt Köln</a></li> </ul>			

	<b>Kuenstraße (Nippes)</b>	<b>Baustelle</b>	<b>24.11. 2025 bis 19.12. 2025</b>
<p>Die Kuenstraße ist zwischen der Neusser Straße und der Eichstraße in Fahrtrichtung Niehler Straße gesperrt.</p> <hr/> <p><b>Empfehlungen:</b></p> <p>Bitte fahren Sie vorsichtig im Baustellenbereich, planen Sie zusätzliche Fahrzeit ein und beachten Sie die ausgeschilderte Umleitung.</p> <hr/> <p>Weitere Informationen erhalten Sie unter:</p> <ul style="list-style-type: none"> <li>• <a href="#">Stadt Köln</a></li> </ul>			

	<b>L84 - Kennedystraße (Urbach)</b>	<b>Baustelle</b>	<b>13.10. 2025 bis 31.12. 2025</b>
<p>Die L84 ist zwischen Abfahrt A59 und Frankfurter Straße in Fahrtrichtung stadteinwärts eingengt.</p> <hr/> <p><b>Empfehlungen:</b></p> <p>Bitte fahren Sie vorsichtig im Baustellenbereich und planen Sie zusätzliche Fahrzeit ein.</p> <hr/> <p>Weitere Informationen erhalten Sie unter:</p> <ul style="list-style-type: none"> <li>• <a href="#">Stadt Köln</a></li> </ul>			



	<b>LANXESS arena (Deutz)</b>	<b>Veranstaltung</b>	<b>20.12. 2025</b>
<p>Rund um die LANXESS arena ist vor Beginn sowie nach Ende einer jeweiligen Veranstaltung mit erhöhtem Verkehrsaufkommen zu rechnen.</p> <hr/> <p><b>Empfehlungen:</b></p> <p>Bitte nutzen Sie auch die öffentlichen Verkehrsmittel. Von den Haltestellen sind es nur wenige Gehminuten zur LANXESS arena.</p> <ul style="list-style-type: none"> <li>• Stadtbahn-Linien 1 und 9 (Haltestelle Bahnhof Deutz/Messe)</li> <li>• Stadtbahn-Linien 3 und 4 (Haltestelle Bahnhof Deutz/LANXESS arena)</li> <li>• Bus-Linien 153 und 156 (Haltestelle Bahnhof Deutz/LANXESS arena)</li> <li>• S-Bahn Linien S6, S11, S12, S13, S19 sowie Deutsche Bahn (Haltestelle Bahnhof Deutz/Messe)</li> </ul> <hr/> <p>Weitere Informationen erhalten Sie unter:</p> <ul style="list-style-type: none"> <li>• <a href="#">Stadt Köln</a></li> <li>• <a href="#">LANXESS arena Eventkalender</a></li> <li>• <a href="#">Kölner Verkehrs-Betriebe (KVB)</a></li> <li>• <a href="#">Verkehrsverbund Rhein-Sieg (VRS)</a></li> <li>• <a href="#">Deutsche Bahn AG (DB)</a></li> </ul>			



	<b>LANXESS Arena (Deutz)</b>	<b>Veranstaltung</b>	<b>19.12. 2025, von 18:00 bis 20:00 Uhr</b>
<p>Aufgrund einer Veranstaltung kann es rund um die LANXESS Arena zu Verkehrsbeeinträchtigung kommen.</p> <hr/> <p><b>Empfehlungen:</b></p> <p>Bitte nutzen Sie auch die öffentlichen Verkehrsmittel. Von den Haltestellen sind es nur wenige Gehminuten zur LANXESS arena.</p> <ul style="list-style-type: none"> <li>• Stadtbahn-Linien 1 und 9 (Haltestelle Bahnhof Deutz/Messe)</li> <li>• Stadtbahn-Linien 3 und 4 (Haltestelle Bahnhof Deutz/LANXESS arena)</li> <li>• Bus-Linien 153 und 156 (Haltestelle Bahnhof Deutz/LANXESS arena)</li> <li>• S-Bahn Linien S6, S11, S12, S13, S19 sowie Deutsche Bahn (Haltestelle Bahnhof Deutz/Messe)</li> </ul> <hr/> <p>Weitere Informationen erhalten Sie unter:</p> <ul style="list-style-type: none"> <li>• <a href="#">Stadt Köln</a></li> <li>• <a href="#">LANXESS arena</a></li> <li>• <a href="#">Kölner Verkehrs-Betriebe (KVB)</a></li> <li>• <a href="#">Verkehrsverbund Rhein-Sieg (VRS)</a></li> <li>• <a href="#">Deutsche Bahn AG (DB)</a></li> </ul>			





	<b>LANXESS arena (Deutz)</b>	<b>LANXESS arena (Deutz)</b>	<b>21.12. 2025</b>
<p>Rund um die LANXESS arena ist vor Beginn sowie nach Ende einer jeweiligen Veranstaltung mit erhöhtem Verkehrsaufkommen zu rechnen.</p> <hr/> <p><b>Empfehlungen:</b></p> <p>Bitte nutzen Sie auch die öffentlichen Verkehrsmittel. Von den Haltestellen sind es nur wenige Gehminuten zur LANXESS arena.</p> <ul style="list-style-type: none"> <li>• Stadtbahn-Linien 1 und 9 (Haltestelle Bahnhof Deutz/Messe)</li> <li>• Stadtbahn-Linien 3 und 4 (Haltestelle Bahnhof Deutz/LANXESS arena)</li> <li>• Bus-Linien 153 und 156 (Haltestelle Bahnhof Deutz/LANXESS arena)</li> <li>• S-Bahn Linien S6, S11, S12, S13, S19 sowie Deutsche Bahn (Haltestelle Bahnhof Deutz/Messe)</li> </ul> <hr/> <p>Weitere Informationen erhalten Sie unter:</p> <ul style="list-style-type: none"> <li>• <a href="#">Stadt Köln</a></li> <li>• <a href="#">LANXESS arena Eventkalender</a></li> <li>• <a href="#">Kölner Verkehrs-Betriebe (KVB)</a></li> <li>• <a href="#">Verkehrsverbund Rhein-Sieg (VRS)</a></li> <li>• <a href="#">Deutsche Bahn AG (DB)</a></li> </ul>			



	<b>Longericher Hauptstraße (Longerich)</b>	<b>Baustelle</b>	<b>17.11. 2025 bis 16.02. 2027</b>
<p>Auf der Longericher Hauptstraße kommt es zu Einengungen und Sperrungen einzelner Fahrbeziehungen.</p> <hr/> <p><b>Empfehlungen:</b></p> <p>Bitte fahren Sie im Baustellenbereich vorsichtig. Folgen Sie bei Bedarf den ausgeschilderten Umleitungen und planen Sie zusätzliche Fahrzeit ein.</p> <hr/> <p>Weitere Informationen erhalten Sie unter:</p> <ul style="list-style-type: none"> <li>• <a href="#">Stadt Köln</a></li> </ul>			



	<b>Longericher Straße ( Bilderstöckchen)</b>	<b>Baustelle</b>	<b>26.11. 2025 bis 07.01. 2026</b>
<p>Die Longericher Straße ist zwischen Robert- Perthel- Straße und Am Bilderstöckchen in Fahrtrichtung stadteinwärts eingengt.</p> <hr/> <p><b>Empfehlungen:</b> Bitte fahren Sie vorsichtig im Baustellenbereich und planen Sie zusätzliche Fahrzeit ein.</p> <hr/> <p>Weitere Informationen erhalten Sie unter:</p> <ul style="list-style-type: none"> <li>• <a href="#">Stadt Köln</a></li> </ul>			

	<b>Luxemburger Straße (Sülz)</b>	<b>Baustelle</b>	<b>15.01. 2024 bis 30.06. 2026</b>
<p>Die Luxemburger Straße ist im Bereich der Einmündung Greinstraße in Fahrtrichtung stadtauswärts eingengt. In die Greinstraße kann hier nicht eingefahren werden.</p> <hr/> <p><b>Empfehlungen:</b> Bitte fahren Sie vorsichtig im Baustellenbereich und planen Sie zusätzliche Fahrzeit ein.</p> <hr/> <p>Weitere Informationen erhalten Sie unter:</p> <ul style="list-style-type: none"> <li>• <a href="#">Stadt Köln</a></li> </ul>			



	<b>Maarweg (Ehrenfeld)</b>	<b>Baustelle</b>	<b>29.07. 2025 bis 31.12. 2025</b>
<p>Der Maarweg ist in Fahrtrichtung Äußere Kanalstraße zwischen Stolberger Straße und Widdersdorfer Straße gesperrt.</p> <hr/> <p><b>Empfehlungen:</b> Bitte folgen Sie der ausgeschilderten Umleitung und planen Sie zusätzliche Fahrzeit ein.</p> <hr/> <p>Weitere Informationen erhalten Sie unter:</p> <ul style="list-style-type: none"> <li>• <a href="#">Stadt Köln</a></li> </ul>			



	<b>Maarweg (Ehrenfeld)</b>	<b>Baustelle</b>	<b>05.09. 2025 bis 31.12. 2025</b>
<p>Der Maarweg ist zwischen Widdersdorfer Straße und Stolberger Straße in beide Fahrtrichtungen abschnittsweise eingeeengt.</p> <hr/> <p><b>Empfehlungen:</b> Bitte fahren Sie vorsichtig im Baustellenbereich und planen Sie zusätzliche Fahrzeit ein.</p> <hr/> <p>Weitere Informationen erhalten Sie unter:</p> <ul style="list-style-type: none"> <li>• <a href="#">Stadt Köln</a></li> </ul>			

	<b>Magnusstraße (Altstadt/Nord)</b>	<b>Baustelle</b>	<b>01.07. 2025 bis 31.01. 2026</b>
<p>Die Magnusstraße ist zwischen Hohenzollernring und Friesenwall in Fahrtrichtung stadteinwärts eingeeengt und verschwenkt.</p> <hr/> <p><b>Empfehlungen:</b> Bitte fahren Sie vorsichtig im Baustellenbereich und planen Sie zusätzliche Fahrzeit ein.</p> <hr/> <p>Weitere Informationen erhalten Sie unter:</p> <ul style="list-style-type: none"> <li>• <a href="#">Stadt Köln</a></li> </ul>			

	<b>Merkenicher Hauptstraße (Merkenich)</b>	<b>Baustelle</b>	<b>10.02. 2025 bis 31.12. 2025</b>
<p>Die Merkenicher Hauptstraße ist im Bereich der Rheinbrücke voll gesperrt.</p> <hr/> <p><b>Empfehlungen:</b> Bitte folgen Sie den ausgeschilderten Umleitungen und planen Sie zusätzliche Fahrzeit ein.</p> <hr/> <p>Weitere Informationen erhalten Sie unter:</p> <ul style="list-style-type: none"> <li>• <a href="#">Stadt Köln</a></li> </ul>			





	<b>Militärringstraße (Marienburg)</b>	<b>Baustelle</b>	<b>10.02. 2025 bis 08.02. 2026</b>
<p>Die Militärringstraße ist zwischen Konrad-Adenauer-Straße und Heinrich-Lübke-Ufer in Fahrtrichtung Oberländer Ufer abschnittsweise eingengt.</p> <hr/> <p><b>Empfehlungen:</b></p> <p>Bitte fahren Sie vorsichtig im Baustellenbereich und planen Sie zusätzliche Fahrzeit ein.</p> <hr/> <p>Weitere Informationen erhalten Sie unter:</p> <ul style="list-style-type: none"> <li>• <a href="#">Stadt Köln</a></li> </ul>			



	<b>Militärringstraße (Sülz)</b>	<b>Baustelle</b>	<b>12.01. 2016 bis 30.01. 2026, von 22:00 bis 05:00 Uhr</b>
<p>Die Militärringstraße ist im Kreuzungsbereich Luxemburger Straße in beiden Fahrtrichtungen eingengt und verschwenkt. Von der Luxemburger Straße in Fahrtrichtung stadteinwärts kann nicht in Fahrtrichtung Klettenberg abgebogen werden und entgegengesetzt.</p> <hr/> <p><b>Empfehlungen:</b></p> <p>Bitte umfahren Sie den Bereich nach Möglichkeit und planen Sie zusätzliche Fahrzeit ein. Eine Umleitung ist zusätzlich ausgeschildert.</p> <hr/> <p>Weitere Informationen erhalten Sie unter:</p> <ul style="list-style-type: none"> <li>• <a href="#">Stadt Köln</a></li> </ul>			



	<b>Moltkestraße (Neustadt/Nord)</b>	<b>Baustelle</b>	<b>04.02. 2025 bis 11.02. 2026</b>
<p>Auf der Moltkestraße zwischen der Utrechter Straße und der Lütticher Straße kommt es zu Einengungen und Sperrungen.</p> <hr/> <p><b>Empfehlungen:</b></p> <p>Bitte fahren Sie im Baustellenbereich vorsichtig und planen Sie zusätzliche Fahrzeit ein.</p> <hr/> <p>Weitere Informationen erhalten Sie unter:</p> <ul style="list-style-type: none"> <li>• <a href="#">Stadt Köln</a></li> </ul>			



	<b>Mühlenbach (Altstadt/Süd)</b>	<b>Baustelle</b>	<b>07.03. 2025 bis 31.12. 2025</b>
<p>Die Straße Mühlenbach ist zwischen Waidmarkt und Mathiasstraße in Fahrtrichtung stadteinwärts eingengt.</p> <hr/> <p><b>Empfehlungen:</b></p> <p>Bitte fahren Sie vorsichtig im Baustellenbereich und planen Sie zusätzliche Fahrzeit ein.</p> <hr/> <p>Weitere Informationen erhalten Sie unter:</p> <ul style="list-style-type: none"> <li>• <a href="#">Stadt Köln</a></li> </ul>			

	<b>Mülheimer Brücke (Riehl/Mülheim)</b>	<b>Baustelle</b>	<b>01.07. 2025 bis 02.03. 2026</b>
<p>Aufgrund der Generalsanierung der Mülheimer Brücke kommt es zu Verkehrsbeeinträchtigungen.</p> <hr/> <p><b>Empfehlungen:</b></p> <p>Lkw-Verkehre können zur Rheinquerung die Rodenkirchener Brücke sowie die Severinsbrücke nutzen. Bitte planen Sie zusätzliche Fahrzeit ein und beachten Sie die ausgeschilderten Umleitungen.</p> <hr/> <p>Weitere Informationen erhalten Sie unter:</p> <ul style="list-style-type: none"> <li>• <a href="#">Stadt Köln</a></li> </ul>			



	<b>Neusser Landstraße (Worringen)</b>	<b>Baustelle</b>	<b>22.05. 2025 bis 31.12. 2025</b>
<p>Die Neusser Landstraße ist zwischen Dornstraße und Alte Neusser Landstraße voll gesperrt.</p> <hr/> <p><b>Empfehlungen:</b></p> <p>Bitte umfahren Sie den Bereich nach Möglichkeit, planen Sie zusätzliche Fahrzeit ein und nutzen Sie die ausgeschilderte Umleitung.</p> <hr/> <p>Weitere Informationen erhalten Sie unter:</p> <ul style="list-style-type: none"> <li>• <a href="#">Stadt Köln</a></li> </ul>			



	<b>Neusser Landstraße (Worringen)</b>	<b>Baustelle</b>	<b>05.05. 2025 bis 30.04. 2026</b>
<p>Auf der Neusser Landstraße kommt es zwischen Dornstraße und Alte Neusser Landstraße / Elkmannstraße abschnittsweise zu Vollsperrungen und Einengungen in allen Fahrtrichtungen.</p> <hr/> <p><b>Empfehlungen:</b></p> <p>Bitte umfahren Sie den Bereich großräumig und planen Sie zusätzliche Fahrzeit ein. Eine Umleitung ist zusätzlich ausgeschildert.</p> <hr/> <p>Weitere Informationen erhalten Sie unter:</p> <ul style="list-style-type: none"> <li>• <a href="#">Stadt Köln</a></li> </ul>			

	<b>Neusser Landstraße (Worringen)</b>	<b>Baustelle</b>	<b>06.10. 2025 bis 06.02. 2026</b>
<p>Die Neusser Landstraße ist zwischen der Straße Lievergesberg und der Dornstraße in beide Fahrtrichtungen eingeeengt.</p> <hr/> <p><b>Empfehlungen:</b></p> <p>Bitte fahren Sie im Baustellenbereich vorsichtig und planen Sie zusätzliche Fahrzeit ein.</p> <hr/> <p>Weitere Informationen erhalten Sie unter:</p> <ul style="list-style-type: none"> <li>• <a href="#">Stadt Köln</a></li> </ul>			



	<b>Neusser Straße (Nippes)</b>	<b>Baustelle</b>	<b>01.09. 2024 bis 31.07. 2026</b>
<p>Die Neusser Straße ist zwischen Hohlbeinstraße und Lohsestraße in Fahrtrichtung stadteinwärts eingeeengt.</p> <hr/> <p><b>Empfehlungen:</b></p> <p>Bitte planen Sie zusätzliche Fahrzeit ein und beachten Sie die ausgeschilderte Umleitung.</p> <hr/> <p>Weitere Informationen erhalten Sie unter:</p> <ul style="list-style-type: none"> <li>• <a href="#">Stadt Köln</a></li> </ul>			





	<b>Neusser Straße (Nippes)</b>	<b>Baustelle</b>	<b>14.01. 2025 bis 31.03. 2026</b>
<p>Die Neusser Straße ist in Fahrtrichtung stadteinwärts auf Höhe der Straße Niehler Kirchweg eingengt.</p> <hr/> <p><b>Empfehlungen:</b></p> <p>Bitte fahren Sie vorsichtig im Baustellenbereich und planen Sie zusätzliche Fahrzeit ein.</p> <hr/> <p>Weitere Informationen erhalten Sie unter:</p> <ul style="list-style-type: none"> <li>• <a href="#">Stadt Köln</a></li> </ul>			

	<b>Niehler Damm (Niehl)</b>	<b>Baustelle</b>	<b>14.11. 2023 bis 15.04. 2026</b>
<p>Der Niehler Damm ist zwischen der Sebastianstraße und der Merkenicher Straße in beide Fahrtrichtungen voll gesperrt.</p> <hr/> <p><b>Empfehlungen:</b></p> <p>Bitte umfahren Sie den Bereich nach Möglichkeit und planen Sie zusätzliche Fahrzeit ein. Eine Umleitung ist zusätzlich ausgeschildert.</p> <hr/> <p>Weitere Informationen erhalten Sie unter:</p> <ul style="list-style-type: none"> <li>• <a href="#">Stadt Köln</a></li> </ul>			



	<b>Pantaleonsmühlengasse/Michaelstraße/Am Weidenbach (Altstadt/Süd)</b>	<b>Baustelle</b>	<b>29.09. 2025 bis 19.01. 2026</b>
<p>Die Pantaleonsmühlengasse sowie die Michaelstraße sind zwischen Neue Weyerstraße und Am Weidenbach abschnittsweise voll gesperrt. Die Durchfahrt der Straße Am Weidenbach ist ebenfalls nicht möglich.</p> <hr/> <p><b>Empfehlungen:</b></p> <p>Bitte planen Sie aufgrund der ausgeschilderten Umleitung zusätzliche Fahrzeit ein.</p> <hr/> <p>Weitere Informationen erhalten Sie unter:</p> <ul style="list-style-type: none"> <li>• <a href="#">Stadt Köln</a></li> </ul>			

	<b>Pasteurstraße (Niehl)</b>	<b>Baustelle</b>	<b>24.11. 2025 bis 31.12. 2025</b>
<p>Die Pasteurstraße ist im Einmündungsbereich zur Boltens Sternstraße eingeeengt.</p> <hr/> <p><b>Empfehlungen:</b></p> <p>Bitte fahren Sie vorsichtig im Baustellenbereich und planen Sie zusätzliche Fahrzeit ein.</p> <hr/> <p>Weitere Informationen erhalten Sie unter:</p> <ul style="list-style-type: none"> <li>• <a href="#">Stadt Köln</a></li> </ul>			



	<b>Raderberggürtel (Marienburg)</b>	<b>Baustelle</b>	<b>12.12. 2025 bis 12.01. 2026</b>
<p>Der Raderberggürtel ist im Einmündungsbereich zur Brühler Straße in Fahrtrichtung Bonner Straße gesperrt.</p> <hr/> <p><b>Empfehlungen:</b></p> <p>Bitte fahren Sie vorsichtig in den Baustellenbereich, planen Sie zusätzliche Fahrzeit ein und beachten Sie die ausgeschilderte Umleitung.</p> <hr/> <p>Weitere Informationen erhalten Sie unter:</p> <ul style="list-style-type: none"> <li>• <a href="#">Stadt Köln</a></li> </ul>			



	<b>Rather Straße (Gremberghoven)</b>	<b>Baustelle</b>	<b>09.02. 2024 bis 31.01. 2026</b>
<p>Die Überführung über die Autobahn 559 ist voll gesperrt, eine Umleitung ist zusätzlich ausgeschildert.</p> <hr/> <p><b>Empfehlungen:</b></p> <p>Bitte umfahren Sie den Bereich nach Möglichkeit und planen Sie zusätzliche Fahrzeit ein.</p> <hr/> <p>Weitere Informationen erhalten Sie unter:</p> <ul style="list-style-type: none"> <li>• <a href="#">Stadt Köln</a></li> </ul>			

	<b>RheinEnergieSTADION (Müngersdorf)</b>	<b>Stadion</b>	<b>20.12. 2025, von 13:30 bis 15:30 Uhr</b>
<p>Rund um das RheinEnergieSTADION ist vor Beginn sowie nach Ende der jeweiligen Veranstaltung mit erhöhtem Verkehrsaufkommen zu rechnen.</p> <hr/> <p><b>Empfehlungen:</b></p> <p>Wir empfehlen die An- und Abreise zum Stadion mit den öffentlichen Verkehrsmitteln der Kölner Verkehrs-Betriebe (KVB). Mit der Stadtbahn-Linie 1 erreichen Sie vom Bahnhof Weiden-West und aus der Innenstadt ohne Umsteigen die Haltestelle RheinEnergieSTADION. Von hier sind es dann nur noch wenige Gehminuten bis zum Stadioneingang.</p> <p>Autofahrende sollten vor Ort den Hinweisschildern des Parkleitsystems folgen, die den nächsten freien Parkplatz anzeigen. Zu den südlichen Stadionparkplätzen P6 bis P8 gelangen Sie über die Anschlussstelle Frechen/Dürener Straße.</p> <hr/> <p>Weitere Informationen erhalten Sie unter:</p> <ul style="list-style-type: none"> <li>• <a href="#">Stadt Köln</a></li> <li>• <a href="#">RheinEnergieSTADION</a></li> <li>• <a href="#">Kölner Verkehrs-Betriebe (KVB)</a></li> <li>• <a href="#">Verkehrsverbund Rhein-Sieg (VRS)</a></li> <li>• <a href="#">Deutsche Bahn AG (DB)</a></li> <li>• <a href="#">Informationen zu Anwohnerschutzzonen</a></li> </ul>			

	<b>RheinEnergieSTADION - Loss mer Weihnachtsleeder singe</b>	<b>RheinEnergieSTADION (Müngersdorf)</b>	<b>23.12. 2025, von 16:00 bis 18:00 Uhr</b>
<p>Zwischen 16 und 18 Uhr ist mit einem erhöhten Verkehrsaufkommen zu rechnen.</p> <hr/> <p><b>Empfehlungen:</b></p> <p>Die An- und Abreise zum Stadion mit den öffentlichen Verkehrsmitteln der Kölner Verkehrs-Betriebe (KVB) oder des Verkehrsverbund Rhein-Sieg (VRS) ist im Eintrittspreis inbegriffen, sofern Sie bei Antritt der Fahrt im Besitz eines gültigen Tickets sind. Vor und nach dem Spiel werden Sonderzüge eingesetzt. Mit der Stadtbahn-Linie 1 erreichen Sie vom Bahnhof Weiden-West und aus der Innenstadt ohne Umsteigen die Haltestelle RheinEnergieSTADION. Von hier sind es dann nur noch wenige Gehminuten bis zum Stadioneingang.</p> <hr/> <p>Weitere Informationen erhalten Sie unter:</p> <ul style="list-style-type: none"> <li>• <a href="#">Stadt Köln</a></li> <li>• <a href="#">RheinEnergieSTADION</a></li> <li>• <a href="#">Kölner Verkehrs-Betriebe (KVB)</a></li> <li>• <a href="#">Verkehrsverbund Rhein-Sieg (VRS)</a></li> <li>• <a href="#">Deutsche Bahn AG (DB)</a></li> <li>• <a href="#">Informationen zu den Anwohnerschutzzonen</a></li> </ul>			







	<b>Richard-Wagner-Straße (Neustadt/Süd)</b>	<b>Baustelle</b>	<b>27.06. 2025 bis 24.12. 2025</b>
<p>Im Kreuzungsbereich Richard-Wagner-Straße/Brüsseler Straße sind Fahrbahneinengungen in alle Fahrtrichtungen möglich.</p> <hr/> <p><b>Empfehlungen:</b></p> <p>Bitte fahren Sie vorsichtig im Baustellenbereich und planen Sie zusätzliche Fahrzeit ein.</p> <hr/> <p>Weitere Informationen erhalten Sie unter:</p> <ul style="list-style-type: none"> <li>• <a href="#">Stadt Köln</a></li> </ul>			

	<b>Riehler Straße (Riehl)</b>	<b>Baustelle</b>	<b>04.09. 2024 bis 28.02. 2026</b>
<p>Die Riehler Straße ist in Fahrtrichtung Niehl zwischen Frohngasse und Tiergartenstraße eingengt.</p> <hr/> <p><b>Empfehlungen:</b></p> <p>Bitte fahren Sie im Baustellenbereich vorsichtig und planen Sie zusätzliche Fahrzeit ein.</p> <hr/> <p>Weitere Informationen erhalten Sie unter:</p> <ul style="list-style-type: none"> <li>• <a href="#">Stadt Köln</a></li> </ul>			



	<b>Ringstraße (Rodenkirchen)</b>	<b>Baustelle</b>	<b>29.09. 2025 bis 19.12. 2025</b>
<p>Die Ringstraße ist zwischen Schillingsrotter Straße und Brunhildstraße in Fahrtrichtung stadteinwärts eingengt</p> <hr/> <p><b>Empfehlungen:</b></p> <p>Bitte fahren Sie vorsichtig in den Baustellenbereich, planen Sie zusätzliche Fahrzeit.</p> <hr/> <p>Weitere Informationen erhalten Sie unter:</p> <ul style="list-style-type: none"> <li>• <a href="#">Stadt Köln</a></li> </ul>			



	<b>Roonstraße (Neustadt/Süd)</b>	<b>Baustelle</b>	<b>20.08. 2025 bis 23.12. 2025</b>
<p>Die Roonstraße ist zwischen der Lindenstraße und der Zülpicher Straße in Fahrtrichtung Süden eingengt.</p> <hr/> <p><b>Empfehlungen:</b> Bitte fahren Sie vorsichtig im Baustellenbereich und planen Sie zusätzliche Fahrzeit ein.</p> <hr/> <p>Weitere Informationen erhalten Sie unter:</p> <ul style="list-style-type: none"> <li>• <a href="#">Stadt Köln</a></li> </ul>			



	<b>Sankt-Ägidius-Straße (Wahn)</b>	<b>Baustelle</b>	<b>15.09. 2025 bis 31.12. 2025</b>
<p>Die Sankt-Ägidius-Straße ist zwischen Adolph-Kolping-Straße und Heidestraße für den Durchgangsverkehr voll gesperrt.</p> <hr/> <p><b>Empfehlungen:</b> Bitte umfahren Sie den Bereich nach Möglichkeit und planen Sie zusätzliche Fahrzeit ein.</p> <hr/> <p>Weitere Informationen erhalten Sie unter:</p> <ul style="list-style-type: none"> <li>• <a href="#">Stadt Köln</a></li> </ul>			

	<b>Siegburger Straße (Deutz)</b>	<b>Baustelle</b>	<b>28.10. 2025 bis 30.01. 2026</b>
<p>Die Siegburger Straße ist im Bereich Teutonenstraße eingengt.</p> <hr/> <p><b>Empfehlungen:</b> Bitte fahren Sie vorsichtig im Baustellenbereich und planen Sie zusätzliche Fahrzeit ein.</p> <hr/> <p>Weitere Informationen erhalten Sie unter:</p> <ul style="list-style-type: none"> <li>• <a href="#">Stadt Köln</a></li> </ul>			







	<b>Steinstraße (Porz)</b>	<b>Baustelle</b>	<b>02.06. 2025 bis 30.01. 2026</b>
<p>Die Steinstraße ist zwischen dem Ensener Weg und dem Urbacher Weg in Fahrtrichtung Friedrich-Ebert-Ufer gesperrt.</p> <hr/> <p><b>Empfehlungen:</b></p> <p>Bitte fahren Sie vorsichtig im Baustellenbereich, planen Sie zusätzliche Fahrzeit ein und beachten Sie die ausgeschilderte Umleitung.</p> <hr/> <p>Weitere Informationen erhalten Sie unter:</p> <ul style="list-style-type: none"> <li>• <a href="#">Stadt Köln</a></li> </ul>			

	<b>Subbelrather Straße (Ehrenfeld)</b>	<b>Baustelle</b>	<b>01.09. 2024 bis 30.06. 2026</b>
<p>Die Subbelrather Straße ist zwischen Alpenerstraße und Hackländerstraße in Fahrtrichtung stadteinwärts eingengt.</p> <hr/> <p><b>Empfehlungen:</b></p> <p>Bitte fahren Sie vorsichtig im Baustellenbereich und planen Sie zusätzliche Fahrzeit ein.</p> <hr/> <p>Weitere Informationen erhalten Sie unter:</p> <ul style="list-style-type: none"> <li>• <a href="#">Stadt Köln</a></li> </ul>			



	<b>Subbelrather Straße (Ehrenfeld)</b>	<b>Baustelle</b>	<b>16.04. 2025 bis 31.03. 2026</b>
<p>Die Subbelrather Straße ist in Fahrtrichtung stadtauswärts zwischen Alpenerstraße und Marienstraße eingengt und verschwenkt.</p> <hr/> <p><b>Empfehlungen:</b></p> <p>Bitte fahren Sie im Baustellenbereich vorsichtig und planen Sie zusätzliche Fahrzeit ein.</p> <hr/> <p>Weitere Informationen erhalten Sie unter:</p> <ul style="list-style-type: none"> <li>• <a href="#">Stadt Köln</a></li> </ul>			




	<b>Tiergartenstraße (Riehl)</b>	<b>Baustelle</b>	<b>04.09. 2024 bis 30.09. 2027</b>
<p>Die Einfahrt in die Tiergartenstraße ist von der Riehler Straße nur bis zur Rotterdamer Straße möglich. Eine Einfahrt vom Niederländer Ufer ist nicht möglich.</p> <hr/> <p><b>Empfehlungen:</b></p> <p>Bitte fahren Sie vorsichtig im Baustellenbereich, folgen Sie der ausgeschilderten Umleitung und planen Sie zusätzliche Fahrzeit ein.</p> <hr/> <p>Weitere Informationen erhalten Sie unter:</p> <ul style="list-style-type: none"> <li>• <a href="#">Stadt Köln</a></li> </ul>			



	<b>Trankgasse Altstadt / Nord</b>	<b>Baustelle</b>	<b>10.03. 2025 bis 02.02. 2026, von 22:00 bis 05:00 Uhr</b>
<p>Die Trankgasse ist zwischen Am Alten Ufer und Am Domhof in Fahrtrichtung Komödienstraße wechselseitig eingeeengt.</p> <hr/> <p><b>Empfehlungen:</b></p> <p>Bitte fahren Sie vorsichtig im Baustellenbereich und planen Sie zusätzliche Fahrzeit ein.</p> <hr/> <p>Weitere Informationen erhalten Sie unter:</p> <ul style="list-style-type: none"> <li>• <a href="#">Stadt Köln</a></li> </ul>			



	<b>Umfangreiche Baumaßnahmen Altstadt kern</b>	<b>Baustellen</b>	<b>02.01. 2023 bis 15.05. 2026</b>
<p>Im gesamten Altstadtbereich finden Baumaßnahmen statt.</p> <hr/> <p><b>Empfehlungen:</b></p> <p>Bitte folgen Sie den ausgeschilderten Umleitungsempfehlungen.</p> <hr/> <p>Weitere Informationen erhalten Sie unter:</p> <ul style="list-style-type: none"> <li>• <a href="#">Stadt Köln</a></li> <li>• <a href="#">Infoplattform Bauprojekte Altstadt kern</a></li> </ul>			

	<b>Venloer Straße/Andreas-Muhr-Straße (Bocklemünd/Mengenich)</b>	<b>Baustelle</b>	<b>15.12. 2025 bis 19.12. 2025, von 22:00 bis 05:00 Uhr</b>
<p>Auf der Venloer Straße in Fahrtrichtung stadteinwärts ist die Linksabbiegespur auf die Andreas-Muhr-Straße gesperrt.</p> <hr/> <p><b>Empfehlungen:</b></p> <p>Bitte planen Sie zusätzliche Fahrzeit ein und beachten Sie die ausgeschilderte Umleitung.</p> <hr/> <p>Weitere Informationen erhalten Sie unter:</p> <ul style="list-style-type: none"> <li>• <a href="#">Stadt Köln</a></li> </ul>			



	<b>Verkehrseinschränkungen in der Adventszeit</b>	<b>Verkehrseinschränkungen in der Adventszeit</b>	<b>27.11. 2025 bis 23.12. 2025</b>
<p>Die Weihnachtsmärkte in Köln laden bis zum 23. Dezember 2025 wieder zum Weihnachtseinkauf ein. Vor allem im Innenstadtbereich kommt es daher zu erhöhtem Verkehrsaufkommen und vollen Parkhäusern.</p> <hr/> <p><b>Empfehlungen:</b></p> <p>Wenn Sie mit dem eigenen Fahrzeug nach Köln kommen, orientieren Sie sich bitte in der Innenstadt am städtischen Parkleitsystem. Da die Parkhäuser im Bereich Neumarkt und Dom/Rhein erfahrungsgemäß zumeist sehr stark ausgelastet sind, bieten wir Ihnen mehrere Alternativen für eine stressfreie Anreise an:</p> <ul style="list-style-type: none"> <li>• Fahren Sie bevorzugt die Parkhäuser im Bereich der Ringe und im Rheinauhafen an.</li> <li>• Nutzen Sie bitte auch das umfangreiche P+R Angebot an den Einfallstraßen nach Köln. Folgen Sie dazu bitte den Parkinformationsschildern vor Ort, zum Beispiel in Bocklemünd, Brück, Dellbrück, Stammheim, Porz, Weiden-West oder auch Haus Vorst.</li> </ul> <hr/> <p>Weitere Informationen erhalten Sie unter:</p> <ul style="list-style-type: none"> <li>• <a href="#">Stadt Köln</a></li> <li>• <a href="#">Verkehrsinformationen für die Adventszeit</a></li> <li>• <a href="#">Kölner Verkehrs-Betriebe (KVB)</a></li> <li>• <a href="#">Verkehrsverbund Rhein-Sieg (VRS)</a></li> <li>• <a href="#">KölnTourismus – Weihnachten in Köln</a></li> <li>• <a href="#">KölnTourismus – Köln mit Auto und Bus</a></li> </ul>			



	<b>Vingster Ring / Ostheimer Straße (Vingst)</b>	<b>Baustelle</b>	<b>13.10. 2025 bis 01.01. 2026</b>
<p>Im Kreuzungsbereich Vingster Ring/Ostheimer Straße kommt es zu Einengungen und Sperrungen einzelner Fahrbeziehungen.</p> <hr/> <p><b>Empfehlungen:</b></p> <p>Bitte fahren sie im Baustellenbereich vorsichtig. Bei Bedarf folgen Sie bitte der ausgeschilderten Umleitung und planen Sie zusätzliche Fahrzeit ein.</p> <hr/> <p>Weitere Informationen erhalten Sie unter:</p> <ul style="list-style-type: none"> <li>• <a href="#">Stadt Köln</a></li> </ul>			



	<b>Vogelsanger Straße (Ehrenfeld)</b>	<b>Baustelle</b>	<b>09.07. 2025 bis 30.01. 2026, von 06:00 bis 18:00 Uhr</b>
<p>Die Vogelsanger Straße ist zwischen der Geisselstraße und der Thebäerstraße in Fahrtrichtung stadteinwärts eingengt.</p> <hr/> <p><b>Empfehlungen:</b></p> <p>Bitte fahren Sie vorsichtig im Baustellenbereich und planen Sie zusätzliche Fahrzeit ein.</p> <hr/> <p>Weitere Informationen erhalten Sie unter:</p> <ul style="list-style-type: none"> <li>• <a href="#">Stadt Köln</a></li> </ul>			



	<b>Vogelsanger Straße (Ehrenfeld)</b>	<b>Baustelle</b>	<b>08.12. 2025 bis 12.06. 2026</b>
<p>Die Vogelsanger Straße ist in Höhe der Hospeltstraße in Fahrtrichtung stadteinwärts eingengt. Von der Vogelsanger Straße ist die Einmündung in den Melatener Weg gesperrt.</p> <hr/> <p><b>Empfehlungen:</b></p> <p>Bitte fahren Sie vorsichtig im Baustellenbereich und planen Sie zusätzliche Fahrzeit ein.</p> <hr/> <p>Weitere Informationen erhalten Sie unter:</p> <ul style="list-style-type: none"> <li>• <a href="#">Stadt Köln</a></li> </ul>			







	<b>Waldstraße (Urbach)</b>	<b>Baustelle</b>	<b>10.11. 2025 bis 19.12. 2025, von 09:00 bis 15:00 Uhr</b>
<p>Die Waldstraße ist zwischen Gronastraße und Mühlenweg in Fahrtrichtung stadtauswärts eingengt.</p> <hr/> <p><b>Empfehlungen:</b> Bitte fahren Sie vorsichtig im Baustellenbereich und planen Sie zusätzliche Fahrzeit ein.</p> <hr/> <p>Weitere Informationen erhalten Sie unter:</p> <ul style="list-style-type: none"> <li>• <a href="#">Stadt Köln</a></li> </ul>			

	<b>Weinsbergstraße (Ehrenfeld)</b>	<b>Baustelle</b>	<b>11.12. 2024 bis 30.01. 2026</b>
<p>Die Weinsbergstraße ist im Einmündungsbereich zur Fröbelstraße in beide Fahrrichtungen eingengt.</p> <hr/> <p><b>Empfehlungen:</b> Bitte fahren Sie vorsichtig im Baustellenbereich und planen Sie zusätzliche Fahrzeit ein.</p> <hr/> <p>Weitere Informationen erhalten Sie unter:</p> <ul style="list-style-type: none"> <li>• <a href="#">Stadt Köln</a></li> </ul>			












	<b>Weisser Straße (Rodenkirchen)</b>	<b>Baustelle</b>	<b>03.11. 2025 bis 31.01. 2026</b>
<p>Die Weisser Straße ist an der Kreuzung zur Grimmelshausenstraße in beiden Fahrrichtungen gesperrt.</p> <hr/> <p><b>Empfehlungen:</b> Bitte planen Sie zusätzliche Fahrzeit ein und beachten Sie die ausgeschilderte Umleitung.</p> <hr/> <p>Weitere Informationen erhalten Sie unter:</p> <ul style="list-style-type: none"> <li>• <a href="#">Stadt Köln</a></li> </ul>			

	<b>Widdersdorfer Straße / Maarweg (Ehrenfeld)</b>	<b>Baustelle</b>	<b>30.06. 2025 bis 31.12. 2025</b>
<p>Im Kreuzungsbereich Widdersdorfer Straße / Maarweg kommt es zu Einengungen und Sperungen einzelner Fahrbeziehungen.</p> <hr/> <p><b>Empfehlungen:</b></p> <p>Bitte fahren Sie vorsichtig in den Baustellenbereich, planen Sie zusätzliche Fahrzeit ein und beachten Sie die ausgeschilderte Umleitung.</p> <hr/> <p>Weitere Informationen erhalten Sie unter:</p> <ul style="list-style-type: none"> <li>• <a href="#">Stadt Köln</a></li> </ul>			

	<b>Zeisbuschweg (Mülheim)</b>	<b>Baustelle</b>	<b>21.07. 2025 bis 18.01. 2026</b>
<p>Die Kreuzung Zeisbuschweg ist abschnittsweise für den Verkehr gesperrt.</p> <hr/> <p><b>Empfehlungen:</b></p> <p>Bitte planen Sie zusätzliche Fahrzeit ein und beachten Sie die ausgeschilderte Umleitung.</p> <hr/> <p>Weitere Informationen erhalten Sie unter:</p> <ul style="list-style-type: none"> <li>• <a href="#">Stadt Köln</a></li> </ul>			





	<b>Zum Forstbotanischen Garten (Rodenkirchen)</b>	<b>Baustelle</b>	<b>10.11. 2025 bis 09.05. 2026</b>
<p>Die Straße Zum Forstbotanischen Garten ist zwischen der Militärringstraße und der Friedrich-Ebert-Straße in beide Fahrrichtungen voll gesperrt.</p> <hr/> <p><b>Empfehlungen:</b></p> <p>Bitte umfahren Sie den Bereich und planen Sie zusätzliche Fahrzeit ein. Eine Umleitung ist zusätzlich ausgeschildert.</p> <hr/> <p>Weitere Informationen erhalten Sie unter:</p> <ul style="list-style-type: none"> <li>• <a href="#">Stadt Köln</a></li> </ul>			









## Weitere Informationen

Typ	Bereich	Weitere Informationen unter
	Baustelle, Aachener Straße (Lindenthal) AZ: 1134176 20.01. 2025 bis 31.12. 2025	• <a href="#">Stadt Köln</a>
	Baustelle, Aachener Straße (Neustadt/Süd) AZ: 1165601 29.09. 2025 bis 24.12. 2025	• <a href="#">Stadt Köln</a>
	Baustelle, Aachener Straße (Weiden) AZ: 1174942 29.09. 2025 bis 24.12. 2025, von 21:00 bis 06:00 Uhr	• <a href="#">Stadt Köln</a>
	Baustelle, Aachener Straße (Weiden) AZ: 1189836 20.11. 2025 bis 24.12. 2025, von 21:00 bis 06:00 Uhr	• <a href="#">Stadt Köln</a>
	Baustelle, Am Leystapel (Altstadt/Süd) AZ:1044125 12.11. 2022 bis 31.12. 2025	• <a href="#">Stadt Köln</a>
	Baustelle, Am Vorgebirgstor (Neustadt/Süd) AZ:1166896-2 24.07. 2025 bis 28.03. 2026	• <a href="#">Stadt Köln</a>
	Baustelle, An der Schanz (Riehl) AZ:1070445- 1078962/3-1151970 01.02. 2025 bis 31.01. 2026	• <a href="#">Stadt Köln</a>
	Baustelle, Äußere Kanalstraße (Bilderstöckchen) AZ: 1172014-2 05.08. 2025 bis 31.01. 2026	• <a href="#">Stadt Köln</a>
	Baustelle, Autobahn 4/Anschlussstelle Köln-Merheim AZ: Landesbetrieb Straßen NRW 29.08. 2023 bis 31.12. 2025	• <a href="#">Stadt Köln</a>
	Baustelle, Autobahn 59 (Wahn) AZ: AutobahnGmbH 28.07. 2025 bis 30.06. 2026	• <a href="#">Stadt Köln</a>
	Baustelle, Bergerstrasse (Eil) AZ:1162502 17.11. 2025 bis 19.12. 2025, von 09:00 bis 15:00 Uhr	• <a href="#">Stadt Köln</a>
	Baustelle, Berrenrather Straße (Sülz) AZ: 1134192 01.04. 2025 bis 31.03. 2026	• <a href="#">Stadt Köln</a>



Typ	Bereich	Weitere Informationen unter
	Baustelle, Bonner Straße (Marienburg) AZ: 987903-25 25.09. 2024 bis 21.12. 2026	• <a href="#">Stadt Köln</a>
	Baustelle, Cäcilienkloster (Altstadt/Süd) AZ: 1137630 07.03. 2025 bis 30.04. 2026	• <a href="#">Stadt Köln</a>
	Baustelle, Cäcilienstraße (Altstadt/Süd) AZ: 1137630-3 19.02. 2025 bis 30.04. 2026	• <a href="#">Stadt Köln</a>
	Baustelle, Chorweiler Zubringer (Volkhoven/Weiler) AZ: 1141779 16.12. 2025 bis 31.01. 2026	• <a href="#">Stadt Köln</a>
	Baustelle, Deutz-Mülheimer Straße (Mülheim) AZ:1181755 27.10. 2025 bis 19.12. 2025	• <a href="#">Stadt Köln</a>
	Baustelle, Emdener Strasse (Niehl) AZ:11181262,1181265 13.10. 2025 bis 24.12. 2025	• <a href="#">Stadt Köln</a>
	Baustelle, Enggasse (Altstadt/Nord) AZ: 1092858-3a 10.07. 2024 bis 08.01. 2026	• <a href="#">Stadt Köln</a>
	Baustelle, Florastraße (Nippes) AZ:1156123 20.03. 2025 bis 31.12. 2025, von 09:00 bis 15:00 Uhr	• <a href="#">Stadt Köln</a>
	Baustelle, Frankfurter Straße (Buchheim) AZ: 1186878 10.11. 2025 bis 19.12. 2025, von 09:00 bis 15:00 Uhr	• <a href="#">Stadt Köln</a>
	Baustelle, Frankfurter Straße (Buchheim) AZ:1192212 01.12. 2025 bis 23.12. 2025	• <a href="#">Stadt Köln</a>
	Baustelle, Frankfurter Straße (Urbach) AZ: 1186289 27.11. 2025 bis 30.01. 2026	• <a href="#">Stadt Köln</a>
	Baustelle , Frankfurter Straße (Urbach) AZ:1186289 1186608 23.10. 2025 bis 24.12. 2025	• <a href="#">Stadt Köln</a>













Typ	Bereich	Weitere Informationen unter
	Baustelle, Fröbelstraße (Ehrenfeld) AZ: 1166897 03.11. 2025 bis 31.01. 2026	• <a href="#">Stadt Köln</a>
	Baustelle, Geldernstraße AZ: 1189198-2 15.12. 2025 bis 15.01. 2026, von 06:00 bis 17:00 Uhr	• <a href="#">Stadt Köln</a>
	Baustelle, Großer Griechenmarkt (Altstadt/Süd) AZ: 1138817-3 07.02. 2025 bis 18.01. 2026	• <a href="#">Stadt Köln</a>
	Baustelle, Gummersbacher Straße (Kalk) AZ: 1183673 29.09. 2025 bis 19.12. 2025	• <a href="#">Stadt Köln</a>
	Baustelle, Hauptstraße (Porz) AZ:1182960 08.12. 2025 bis 02.01. 2026	• <a href="#">Stadt Köln</a>
	Baustelle, Heidestraße (Wahn) AZ: Notfall 26.11. 2025 bis 24.12. 2025	• <a href="#">Stadt Köln</a>
	Baustelle, Humboldtstraße (Porz) AZ: 1190145 06.12. 2025 bis 19.12. 2025, von 09:00 bis 15:00 Uhr	• <a href="#">Stadt Köln</a>
	Baustelle, Jesuitengasse (Weidenpesch) AZ:1027576-14 13.08. 2025 bis 28.02. 2026	• <a href="#">Stadt Köln</a>
	Baustelle , Kempener Straße (Nippes) AZ:1182008 08.10. 2025 bis 02.01. 2026	• <a href="#">Stadt Köln</a>
	Baustelle, Kleiner Griechenmarkt AZ: 1138817-2 18.07. 2025 bis 18.01. 2026	• <a href="#">Stadt Köln</a>
	Baustelle, Kölner Straße (Lövenich) AZ: 1188645 17.11. 2025 bis 24.12. 2025, von 09:00 bis 15:00 Uhr	• <a href="#">Stadt Köln</a>
	Baustelle, Kuenstraße (Nippes) AZ: 1187359 24.11. 2025 bis 19.12. 2025	• <a href="#">Stadt Köln</a>

Typ	Bereich	Weitere Informationen unter
	Baustelle, L84 - Kennedystraße (Urbach) AZ:1181321 13.10. 2025 bis 31.12. 2025	• <a href="#">Stadt Köln</a>
	Baustelle, Longericher Hauptstraße (Longerich) AZ: 1186156-1-2 17.11. 2025 bis 16.02. 2027	• <a href="#">Stadt Köln</a>
	Baustelle, Longericher Straße (Bilderstöckchen) AZ: 1179312-4 26.11. 2025 bis 07.01. 2026	• <a href="#">Stadt Köln</a>
	Baustelle, Luxemburger Straße (Sülz) AZ: 1100787 15.01. 2024 bis 30.06. 2026	• <a href="#">Stadt Köln</a>
	Baustelle, Maarweg (Ehrenfeld) AZ: 1155888 29.07. 2025 bis 31.12. 2025	• <a href="#">Stadt Köln</a>
	Baustelle, Maarweg AZ: 1156602 05.09. 2025 bis 31.12. 2025	• <a href="#">Stadt Köln</a>
	Baustelle, Magnusstraße (Altstadt/Nord) AZ: 1171364 01.07. 2025 bis 31.01. 2026	• <a href="#">Stadt Köln</a>
	Baustelle, Merkenicher Hauptstraße (Merkenich) AZ: 1143096 10.02. 2025 bis 31.12. 2025	• <a href="#">Stadt Köln</a>
	Baustelle, Militärringstraße (Sülz) AZ: 1191045 12.01. 2016 bis 30.01. 2026, von 22:00 bis 05:00 Uhr	• <a href="#">Stadt Köln</a>
	Baustelle, Militärringstraße AZ:1150237 10.02. 2025 bis 08.02. 2026	• <a href="#">Stadt Köln</a>
	Baustelle, Moltkestraße (Neustadt/Nord) AZ: 1147783 04.02. 2025 bis 11.02. 2026	• <a href="#">Stadt Köln</a>
	Baustelle, Mühlenbach (Altstadt/Süd) AZ:1150732 07.03. 2025 bis 31.12. 2025	• <a href="#">Stadt Köln</a>



Typ	Bereich	Weitere Informationen unter
	Baustelle, Mülheimer Brücke (Riehl/Mülheim) AZ: diverse 01.07. 2025 bis 02.03. 2026	<ul style="list-style-type: none"> <li>• <a href="#">Stadt Köln</a></li> </ul>
	Baustelle, Neusser Landstraße (Worringen) AZ: 1159592 06.10. 2025 bis 06.02. 2026	<ul style="list-style-type: none"> <li>• <a href="#">Stadt Köln</a></li> </ul>
	Baustelle, Neusser Landstraße (Worringen) AZ: 1163595 22.05. 2025 bis 31.12. 2025	<ul style="list-style-type: none"> <li>• <a href="#">Stadt Köln</a></li> </ul>
	Baustelle, Neusser Landstraße (Worringen) AZ: 1163595 05.05. 2025 bis 30.04. 2026	<ul style="list-style-type: none"> <li>• <a href="#">Stadt Köln</a></li> </ul>
	Baustelle, Neusser Straße (Nippes) AZ:1118883 01.09. 2024 bis 31.07. 2026	<ul style="list-style-type: none"> <li>• <a href="#">Stadt Köln</a></li> </ul>
	Baustelle, Neusser Straße (Nippes) AZ:1146848 14.01. 2025 bis 31.03. 2026	<ul style="list-style-type: none"> <li>• <a href="#">Stadt Köln</a></li> </ul>
	Baustelle, Niehler Damm (Niehl) AZ:1090269-4 14.11. 2023 bis 15.04. 2026	<ul style="list-style-type: none"> <li>• <a href="#">Stadt Köln</a></li> </ul>
	Baustelle, Pantaleonsmühlengasse (Altstadt/Süd) AZ: 1179839 29.09. 2025 bis 19.01. 2026	<ul style="list-style-type: none"> <li>• <a href="#">Stadt Köln</a></li> </ul>
	Baustelle, Pasteurstraße (Niehl) AZ: 1182745 24.11. 2025 bis 31.12. 2025	<ul style="list-style-type: none"> <li>• <a href="#">Stadt Köln</a></li> </ul>
	Baustelle, Raderberggürtel (Marienburg) AZ: Notfall 12.12. 2025 bis 12.01. 2026	<ul style="list-style-type: none"> <li>• <a href="#">Stadt Köln</a></li> </ul>
	Baustelle, Rather Straße (Gremberghoven) AZ: 1105143 09.02. 2024 bis 31.01. 2026	<ul style="list-style-type: none"> <li>• <a href="#">Stadt Köln</a></li> </ul>
	Baustelle, Richard-Wagner-Straße (Neustadt/Süd) AZ: 1165601 27.06. 2025 bis 24.12. 2025	<ul style="list-style-type: none"> <li>• <a href="#">Stadt Köln</a></li> </ul>

Typ	Bereich	Weitere Informationen unter
	Baustelle, Riehler Straße (Riehl) AZ: 1130946-2 04.09. 2024 bis 28.02. 2026	• <a href="#">Stadt Köln</a>
	Baustelle, Ringstraße (Rodenkirchen) Az: 1174342 29.09. 2025 bis 19.12. 2025	• <a href="#">Stadt Köln</a>
	Baustelle , Roonstraße (Neustadt/Süd) AZ:1157195 20.08. 2025 bis 23.12. 2025	• <a href="#">Stadt Köln</a>
	Baustelle, Sankt-Ägidius-Straße (Wahn) AZ: 1161637 15.09. 2025 bis 31.12. 2025	• <a href="#">Stadt Köln</a>
	Baustelle, Siegburger Straße (Deutz) AZ:1185262 28.10. 2025 bis 30.01. 2026	• <a href="#">Stadt Köln</a>
	Baustelle, Steinstraße (Gremberghoven) AZ: 1165993-1,1165993-2 02.06. 2025 bis 30.01. 2026	• <a href="#">Stadt Köln</a>
	Baustelle, Subbelrather Straße (Ehrenfeld) AZ: 1128412 01.09. 2024 bis 30.06. 2026	• <a href="#">Stadt Köln</a>
	Baustelle, Subbelrather Straße (Ehrenfeld) AZ: 1157986 16.04. 2025 bis 31.03. 2026	• <a href="#">Stadt Köln</a>
	Baustelle, Tiergartenstraße (Riehl) AZ:1130946 04.09. 2024 bis 30.09. 2027	• <a href="#">Stadt Köln</a>
	Baustelle, Trankgasse Altstadt/ Nord AZ:1144774 10.03. 2025 bis 02.02. 2026, von 22:00 bis 05:00 Uhr	• <a href="#">Stadt Köln</a>
	Baustelle , Venloer Straße/Andreas-Muhr-Straße AZ:1181457 15.12. 2025 bis 19.12. 2025, von 22:00 bis 05:00 Uhr	• <a href="#">Stadt Köln</a>
	Baustelle, Vingster Ring / Ostheimer Straße (Vingst) AZ: 1182909 13.10. 2025 bis 01.01. 2026	• <a href="#">Stadt Köln</a>

Typ	Bereich	Weitere Informationen unter
	Baustelle, Vogelsanger Straße (Ehrenfeld) AZ: 1143563, 1126570 08.12. 2025 bis 12.06. 2026	<ul style="list-style-type: none"> <li>• <a href="#">Stadt Köln</a></li> </ul>
	Baustelle, Vogelsanger Straße (Ehrenfeld) AZ: 1170361 09.07. 2025 bis 30.01. 2026, von 06:00 bis 18:00 Uhr	<ul style="list-style-type: none"> <li>• <a href="#">Stadt Köln</a></li> </ul>
	Baustelle, Waldstraße (Urbach) AZ:1186890 10.11. 2025 bis 19.12. 2025, von 09:00 bis 15:00 Uhr	<ul style="list-style-type: none"> <li>• <a href="#">Stadt Köln</a></li> </ul>
	Baustelle, Weinsbergstraße (Ehrenfeld) AZ: 1132702-3 11.12. 2024 bis 30.01. 2026	<ul style="list-style-type: none"> <li>• <a href="#">Stadt Köln</a></li> </ul>
	Baustelle, Weisser Straße (Rodenkirchen) - AZ:11866821 03.11. 2025 bis 31.01. 2026	<ul style="list-style-type: none"> <li>• <a href="#">Stadt Köln</a></li> </ul>
	Baustelle, Widdersdorfer Straße / Maarweg (Ehrenfeld) AZ:1155886 30.06. 2025 bis 31.12. 2025	<ul style="list-style-type: none"> <li>• <a href="#">Stadt Köln</a></li> </ul>
	Baustelle, Zeisbuschweg (Mülheim) AZ:1164774 21.07. 2025 bis 18.01. 2026	<ul style="list-style-type: none"> <li>• <a href="#">Stadt Köln</a></li> </ul>
	Baustelle, Zum Forstbotanischen Garten (Rodenkirchen) AZ: 1170157-4,1170157-5,1170157-6 10.11. 2025 bis 09.05. 2026	<ul style="list-style-type: none"> <li>• <a href="#">Stadt Köln</a></li> </ul>
	Baustellen, Baumaßnahmen Altstadt kern 02.01. 2023 bis 15.05. 2026	<ul style="list-style-type: none"> <li>• <a href="#">Stadt Köln</a></li> <li>• <a href="#">Infoplattform Bauprojekte Altstadt kern</a></li> </ul>
	LANXESS arena (Deutz), LANXESS arena (Deutz) 21.12. 2025	<ul style="list-style-type: none"> <li>• <a href="#">Stadt Köln</a></li> <li>• <a href="#">LANXESS arena Eventkalender</a></li> <li>• <a href="#">Kölner Verkehrs-Betriebe (KVB)</a></li> <li>• <a href="#">Verkehrsverbund Rhein-Sieg (VRS)</a></li> <li>• <a href="#">Deutsche Bahn AG (DB)</a></li> </ul>
	RheinEnergieSTADION (Müngersdorf), Loss mer Weihnachtsleeder singe 23.12. 2025, von 16:00 bis 18:00 Uhr	<ul style="list-style-type: none"> <li>• <a href="#">Stadt Köln</a></li> <li>• <a href="#">RheinEnergieSTADION</a></li> <li>• <a href="#">Kölner Verkehrs-Betriebe (KVB)</a></li> <li>• <a href="#">Verkehrsverbund Rhein-Sieg (VRS)</a></li> <li>• <a href="#">Deutsche Bahn AG (DB)</a></li> <li>• <a href="#">Informationen zu den Anwohnerschutzzonen</a></li> </ul>
	Stadion, RheinEnergieSTADION (Müngersdorf): 20.12. 2025, von 13:30 bis 15:30 Uhr	<ul style="list-style-type: none"> <li>• <a href="#">Stadt Köln</a></li> <li>• <a href="#">RheinEnergieSTADION</a></li> <li>• <a href="#">Kölner Verkehrs-Betriebe (KVB)</a></li> <li>• <a href="#">Verkehrsverbund Rhein-Sieg (VRS)</a></li> <li>• <a href="#">Deutsche Bahn AG (DB)</a></li> <li>• <a href="#">Informationen zu Anwohnerschutzzonen</a></li> </ul>



Typ	Bereich	Weitere Informationen unter
	Veranstaltung, LANXESS arena (Deutz) 20.12. 2025	<ul style="list-style-type: none"> <li>• <a href="#">Stadt Köln</a></li> <li>• <a href="#">LANXESS arena Eventkalender</a></li> <li>• <a href="#">Kölner Verkehrs-Betriebe (KVB)</a></li> <li>• <a href="#">Verkehrsverbund Rhein-Sieg (VRS)</a></li> <li>• <a href="#">Deutsche Bahn AG (DB)</a></li> </ul>
	Verkehrseinschränkungen in der Adventszeit, Verkehrseinschränkungen in der Adventszeit 27.11. 2025 bis 23.12. 2025	<ul style="list-style-type: none"> <li>• <a href="#">Stadt Köln</a></li> <li>• <a href="#">Verkehrsinformationen für die Adventszeit</a></li> <li>• <a href="#">Kölner Verkehrs-Betriebe (KVB)</a></li> <li>• <a href="#">Verkehrsverbund Rhein-Sieg (VRS)</a></li> <li>• <a href="#">KölnTourismus – Weihnachten in Köln</a></li> <li>• <a href="#">KölnTourismus – Köln mit Auto und Bus</a></li> </ul>
	Verstaltung, Arena Veranstaltung 19.12. 2025, von 18:00 bis 20:00 Uhr	<ul style="list-style-type: none"> <li>• <a href="#">Stadt Köln</a></li> <li>• <a href="#">LANXESS arena</a></li> <li>• <a href="#">Kölner Verkehrs-Betriebe (KVB)</a></li> <li>• <a href="#">Verkehrsverbund Rhein-Sieg (VRS)</a></li> <li>• <a href="#">Deutsche Bahn AG (DB)</a></li> </ul>