

HINWEIS:

Der Landschaftsplan wurde nachträglich digital erstellt.

Da trotz sorgfältiger Prüfung Übertragungsfehler nicht ausgeschlossen werden können, ist ausschließlich die analoge Satzungsfassung rechtsverbindlich maßgeblich.

Besonders geschützte Teile von Natur und Landschaft

-  Naturschutzgebiet
-  Landschaftsschutzgebiet
-  Geschützter Landschaftsbestandteil
-  Naturdenkmal
-  Geschützte Baumgruppe
-  Geschützte Allee, Baumreihe



STADTGRENZE KÖLN



INNENBEREICH

Gem. §34 BauGB und Bauflächen gem. BP











GELTUNGSBEREICH LANDSCHAFTSPLAN WAHNER HEIDE

Entwicklungs-, Pflege- und Erschließungsmaßnahmen

- | | | |
|---|---|-------------------------------|
|  Pflegemaßnahme |  | Wanderweg |
|  Natürliche Ausgestaltung |  | Ufergehölz |
|  Rekultivierung |  | Heisterpflanzung |
|  Baumgruppe |  | Feldgehölzgruppe |
|  Baumreihe |  | Rekultivierung, Renaturierung |
|  Einzelbaum |  | Wiese |
|  Waldmantel |  | Schutzpflanzung |
|  Hecke |  | Feldgehölz |

Entwicklungsziele

- | | | |
|---|-------------|---|
|  | EZ 1 | Erhaltung und Weiterentwicklung einer weitgehend naturnahen Landschaft |
|  | EZ 2 | Erhaltung und Weiterentwicklung vorhandener Grünanlagen |
|  | EZ 3 | Ausgestaltung und Entwicklung der Landschaft mit naturnahen Lebensräumen und gliedernden und belebenden Elementen |
|  | EZ 4 | Anreicherung der Landschaft mit natürlichen Landschaftselementen unter Berücksichtigung bauleitplanerischer Vorhaben |
|  | EZ 5 | Wiederherstellung einer in ihrer Oberflächenstruktur, ihrem Wirkungsgefüge und ihrem Erscheinungsbild geschädigten oder stark vernachlässigten Landschaft |
|  | EZ 6 | Ausstattung der Landschaft für Zwecke des Immissionsschutzes oder zur Verbesserung des Klimas |
|  | EZ 7 | Sicherung und Entwicklung von besonderen Lebensstätten für Pflanzen und Tiere |
|  | EZ 8 | Zeitlich begrenzte Erhaltung bis zur Realisierung der Bauleitplanung |